

CAMPING-CAR  
MAGAZINE

Le n°1 de la presse camping-car

# CAMPING-CAR

MAGAZINE

www.camping-car.com

SUPPLÉMENT  
**OFFERT**

SUPPLÉMENT AU N° 288 DE CAMPING-CAR MAGAZINE - NE PEUT ÊTRE VENDU SÉPARÉMENT.

# LES PLUS BELLES **routes** **touristiques**

de France

- Itinéraires
- Patrimoine
- Bivouacs



# 17 itinéraires gourmands, historiques, architecturaux ou panoramiques



*La France reste la première destination touristique au monde. Sans faire preuve de chauvinisme excessif, on peut estimer que ce n'est que justice ! La diversité de ses paysages, de son relief et de ses climats, la richesse de son patrimoine historique et de sa gastronomie, l'attrait de son littoral, de ses massifs montagneux et de ses arrière-pays font que ce pays est absolument unique. Et le camping-car est sans doute la plus belle des inventions pour en apprécier toutes les saveurs, en découvrir toutes les splendeurs.*

PAR STÉPHANE MESSER

**A** l'approche de la saison estivale, nous vous invitons à emprunter les plus belles routes de France. Pour vous, nous avons concocté dix-sept itinéraires thématiques ayant une approche tantôt gourmande, tantôt historique, architecturale ou panoramique. Du vignoble champenois à la route des Templiers et Hospitaliers, en passant par la Cornouaille, les volcans

d'Auvergne et la Bourgogne des abbayes (pour ne citer que ces voies), avouez que vous n'avez que l'embarras du choix. Et c'est très bien ainsi. Vous n'avez pas fait l'acquisition d'un camping-car pour qu'il reste "à quai" ! Pour chaque "belle route", nous vous suggérons des "étapes incontournables", nous vous livrons des informations pratiques (téléphone, site internet) les concernant

et, bien sûr, nous vous proposons des solutions d'accueil et de stationnement. Nul doute que ce supplément inédit prendra rapidement place dans la boîte à gants de votre véhicule de loisirs. Libre à vous maintenant d'explorer ces routes, partiellement ou intégralement, de passer de l'une à l'autre et de parcourir librement cette belle France.

## Hauts-de-France

### LE CHEMIN DES DAMES (02)

**A**u nord-est de Soissons, pendant la Grande Guerre, 400 hectares de forêt ont été balayés par des millions d'obus en avril 1917. En quelques jours, plusieurs dizaines de milliers d'hommes y ont laissé leur vie. Que reste-t-il du Chemin des Dames, symbole d'un échec militaire français ? Une route sur la crête d'un plateau, bordée de stèles, de mémoriaux et de sites militaires. Entre le moulin de Laffaux et Craonne, l'ancien Chemin des Dames trace une ligne de souvenir.

#### Les étapes incontournables

**Soissons**, ville martyre de la première guerre mondiale, bombardée sans répit jusqu'en 1917, au point d'être un champ de ruines.

Infos : 03 23 53 17 37, [www.tourisme-soissons.fr](http://www.tourisme-soissons.fr)

**Le moulin de Laffaux**, point fort de la défense allemande, est un jardin de mémoire. Le monument des crapouillots rend hommage aux artilleurs.

Infos : [www.cheminsdememoire.gouv.fr/fr/le-moulin-de-laffaux](http://www.cheminsdememoire.gouv.fr/fr/le-moulin-de-laffaux)

**Le fort de Malmaison** n'est plus que ruines. Des panneaux d'interprétation permettent de comprendre la rude bataille menée ici.

Infos : 03 23 25 14 18, [www.chemindesdames.fr](http://www.chemindesdames.fr)



Caverne du Dragon.



Cathédrale de Soissons.

**La Caverne du dragon** est le site le plus touristique du Chemin des Dames. Ce réseau d'anciennes carrières a changé plusieurs fois d'occupants pendant le conflit.

Infos : 03 23 25 14 18, [www.chemindesdames.fr](http://www.chemindesdames.fr)

**Abbaye de Vaucclair**. Cette ancienne abbaye cistercienne a terriblement souffert des bombardements de 1917.

Infos : 03.23.27.76.89, [www.tourisme-paysdelaon.com/Decouvrir/Patrimoine-culturel/Abbaye-de-Vaucclair](http://www.tourisme-paysdelaon.com/Decouvrir/Patrimoine-culturel/Abbaye-de-Vaucclair)

**Cerny-en-Laonnois** compte deux cimetières, l'un allemand, l'autre français et 12500 sépultures.

Infos : [www.tourisme-soissons.fr](http://www.tourisme-soissons.fr)

**Craonne**. « C'est à Craonne sur le plateau, Qu'on doit laisser sa peau, Car nous sommes tous condamnés, C'est nous les sacrifiés », dit le refrain de la chanson de Craonne, archétype du texte antimilitariste.

Infos : [www.tourisme-paysdelaon.com](http://www.tourisme-paysdelaon.com)

#### Notre sélection accueil et stationnement

Aire communale de Soissons, rue Ernest Ringuier, quai de l'Aisne.

GPS : (N) 49°23'0"/(E) 3°19'47"

## Grand Est

### LA ROUTE DES VINS D'ALSACE (67, 68)

La route des vins d'Alsace ([www.route-des-vins-alsace.com](http://www.route-des-vins-alsace.com)) a fêté son 70<sup>e</sup> anniversaire en 2013. Pour qui aime cette belle région (et le vin qu'elle produit !), c'est un must ! De Marlenheim à Thann, cette route est un délice. Elle relie environ 70 villages fleuris, des châteaux et des abbayes... et bien sûr des caves viticoles. Au programme, 300 domaines à portée de camping-cars, dont 49 grands crus.

#### Les étapes incontournables

**Marlenheim**, réputé pour le Steinklotz, grand cru local, permet de découvrir les premiers vignobles.

Infos : 03 88 87 75 80,

[www.laporteduvignoblealsace.fr](http://www.laporteduvignoblealsace.fr)

**Obernai**. Avec ses vieilles maisons à colombages et aux toits polychromes, la cité a beaucoup de charme.

Infos : 03 88 95 64 13, [www.tourisme-obernai.fr](http://www.tourisme-obernai.fr)

**Andlau**. Ici, on peut déguster trois grands crus de riesling : le Wiebelsberg, le Moenchberg et le Kastelberg.

Infos : 03 88 08 66 65, [www.pays-de-barr.com](http://www.pays-de-barr.com)

**Haut-Kœnigsbourg**. Perché à près de 800 m d'altitude, l'impressionnant château a été restauré au début du XX<sup>e</sup> siècle.

Infos : 03 88 58 87 20,

[www.selestat-haut-koenigsbourg.com](http://www.selestat-haut-koenigsbourg.com)



Riquewihr.



Obernai.

**Riquewihr** est fleurie toute l'année. Murailles, ruelles et vieilles maisons ont gardé leur splendeur du XVI<sup>e</sup> siècle.

Infos : 03 89 73 23 23,

[www.ribeauville-riquewihr.com](http://www.ribeauville-riquewihr.com)

**Kaysersberg**, ville d'Albert Schweitzer, est la patrie du schlossberg, premier vin à avoir obtenu l'appellation grand cru d'Alsace.

Infos : 03 89 78 22 78, [www.kaysersberg.com](http://www.kaysersberg.com)

**Eguisheim** s'est développée en cercles concentriques autour de son château.

Infos : 03 89 23 40 33, [www.ot-eguisheim.fr](http://www.ot-eguisheim.fr)

**Guebwiller**. On compte pas moins de quatre grands crus : le Kitterlé, le Kessler, le Saering et le Spiegel.

Infos : 03 89 76 10 63,

[www.tourisme-guebwiller.fr](http://www.tourisme-guebwiller.fr)

**Thann**. La collégiale Saint-Thiébaud est réputée pour son magnifique clocher.

Infos : 03 89 37 96 20, [site Guebwiller](http://site.Guebwiller)

et [www.hautes-vosges-alsace.fr](http://www.hautes-vosges-alsace.fr)

#### Notre sélection accueil et stationnement

Vous n'aurez que l'embarras du choix tant l'Alsace sait accueillir les camping-caristes. Voici toutefois une sélection : **aire communale de Colmar**, située 6, rue du Canal [GPS : (N) 48°4'50''/(E) 7°22'25'']; **aire de Kaysersberg**, parking de Erlendbad [GPS : (N) 48°8'9''/(E) 7°15'42'']; **aire communale de Ribeauvillé**, route de Guémar face à l'espace culturel [GPS : (N) 48°11'32''/(E) 7°19'44''].

### SUR LES CRÊTES VOSGIENNES (68)

La route des Crêtes fut créée pendant la première guerre mondiale afin d'assurer la logistique et la défense sur le front des Vosges. C'est aujourd'hui une route touristique tracée au cœur de forêts d'épicéas, de lacs, qui permet d'admirer les rondeurs du massif vosgien et la plaine d'Alsace. Notre itinéraire vous conduit au col du Bonhomme (949 m) à Thann, en passant notamment par le col de la Schlucht (1 139 m), le Grand Ballon (1 424 m) et le site emblématique de la Grande Guerre, le Viel-Armand.

#### Les étapes incontournables

**Le col du Bonhomme** fait communiquer l'Alsace et la Lorraine. A proximité, on peut découvrir le lac Blanc ([www.lac-blanc.com](http://www.lac-blanc.com)), enserré dans un cirque glaciaire, et la réserve de Tanet-Gazon du Faing ([www.reserves-naturelles.org/tanet-gazon-du-faing](http://www.reserves-naturelles.org/tanet-gazon-du-faing)) composée de tourbières et de hêtraies.

Infos : [www.tourisme-alsace.com](http://www.tourisme-alsace.com)



Thann.



Col du Hohneck.



Thann et Vieux-Thann.

**Le col de la Schlucht**, plus fréquenté des cols routiers vosgiens, marque l'ancienne frontière entre la France et l'empire germanique de 1870 et 1918. La Meurthe prend sa source à proximité.

Infos : [www.tourisme-alsace.com](http://www.tourisme-alsace.com)

**Le Hohneck** est l'un des plus hauts sommets (1 362 m) des Vosges. Depuis la table d'orientation, le panorama est exceptionnel : Hautes Vosges, plaine d'Alsace, Forêt-Noire et sommets des Alpes sont au programme.

Infos : 03 29 25 41 29, [www.labresse.net](http://www.labresse.net)

**Le Grand Ballon** est tout simplement le point culminant des Vosges. D'ici, la vue est exceptionnelle. Avec un peu de chance, on peut apercevoir des chamois ou des oiseaux rares.

**Infos:** [www.tourisme-guebwiller.fr](http://www.tourisme-guebwiller.fr)

**Le Viel Armand** fut le théâtre d'une des plus terribles batailles (25 000 morts) de la première guerre mondiale. Cet éperon rocheux est dédié au souvenir avec notamment un centre d'interprétation franco-allemand et un ossuaire recueillant les restes de 12 000 soldats inconnus.

**Infos:** [www.jds.fr](http://www.jds.fr)

**Cernay** et son parc de réintroduction des cigognes.

**Infos:** 03 89 75 50 35,  
[www.hautes-vosges-alsace.fr](http://www.hautes-vosges-alsace.fr)

**Thann.** Voir Route des Vins d'Alsace.

### Notre sélection accueil et stationnement :

**Aire communale de Thann**, située sur le parking public, le long de la route nationale 66, à côté du centre commercial.

GPS: (N) 47°48'31"/(E) 7°6'16".



Château du Haut-Koenigsbourg.



Campagne champenoise.

### AU CŒUR DU VIGNOBLE CHAMPENOIS (51)

Boisson des moments inoubliables et des événements marquants, le champagne ([www.champagne.fr](http://www.champagne.fr)) est attaché à un territoire bien identifié et prestigieux. Entre Reims et sa belle cathédrale, Epernay, siège des plus grandes maisons, et Châlons-en-Champagne la douce, à découvrir au fil de ses canaux, se dévoile un espace tout entier dédié au plus célèbre des breuvages pétillants.

#### Les étapes incontournables

**Reims** est avec Epernay la capitale du champagne. Son patrimoine est exceptionnel. N'a-t-elle pas été la cité des sacres royaux ? Et sa cathédrale est simplement sublime.

**Infos:** 03 26 77 45 00, [www.reims-tourisme.com](http://www.reims-tourisme.com)

**Verzenay** et son étonnant Ecomusée de la vigne ([www.lepharedeverzenay.com](http://www.lepharedeverzenay.com)) installé dans un phare dominant le paysage.

**Infos:** [www.verzenay.net](http://www.verzenay.net)



Epernay.

**Faux de Verzy**, et sa petite forêt qui comprend près de 1 000 hêtres tortillards aux formes tourmentées.

**Infos:** [www.ccvmr.com](http://www.ccvmr.com)

**Epernay** et sa fastueuse artère centrale, l'avenue de Champagne, abritant le siège de toutes les grandes maisons.

**Infos:** 03 26 53 33 00, [www.ot-epernay.fr](http://www.ot-epernay.fr)

**Hautvillers** est le berceau du champagne. C'est dans l'abbaye que Dom Pérignon contribua à l'invention du nectar.

**Infos:** 03 26 57 06 35,  
[www.tourisme-hautvillers.com](http://www.tourisme-hautvillers.com)



Cathédrale de Reims.



Hautvillers.

**Fleury-la-Rivière** et sa cave aux coquillages ([www.geologie-oenologie.fr](http://www.geologie-oenologie.fr)). Des centaines de fossiles témoignent de la vie sous-marine d'il y a 45 millions d'années.

**Infos:** [www.fleurylariviere.fr](http://www.fleurylariviere.fr)

**Châtillon-sur-Marne** et sa statue colossale (25 m de haut) du pape Urbain II, enfant du pays.

**Infos:** 03 26 58 32 86,  
[www.tourisme-chatillon-marne.fr](http://www.tourisme-chatillon-marne.fr)

### Notre sélection accueil et stationnement

**Camping de Châlons-en-Champagne**, rue de Plaisance, à 3 km du centre-ville [GPS: (N) 48°56'8"/(E) 04°22'57"].

**Camping municipal d'Epernay**, allée de Cumières [GPS: (N) 49°3'27"/(E) 3°56'59"].

**Aire communale sécurisée de Reims**, parc Léo-Lagrange, 21, chaussée Bocquaine, par la A4 (sortie Reims-Centre). A 10 mn à pied du centre-ville. GPS: (N) 49°14'44"/(E) 4°1'31".

## Hauts-de-France

Grand'Place, Arras.



### BEFFROIS ET VILLES FORTIFIÉES (59, 62)

Vous aimez les beffrois et les villes fortifiées du Nord ? Alors, empruntez notre itinéraire de la Flandre intérieure à la Côte d'Opale.

Au carrefour des invasions, la région des Hauts-de-France a longtemps été le théâtre de nombreux conflits. Pour se défendre, ses villes se sont dotées de remparts. Un ensemble perfectionné par Vauban, sous le règne de Louis XIV. Ces cités fortifiées sont une invitation à remonter le temps.

#### Les étapes incontournables

**Gravelines**, parée de toits rouges et fortifiée par Vauban, se protège derrière son enceinte en brique et pierre.

Infos : 03 28 51 94 00,  
[www.tourisme-gravelines.fr](http://www.tourisme-gravelines.fr)

**Bergues**, petite "Bruges du Nord" doit sa notoriété au film *Bienvenue chez les Ch'tis*.

Infos : 03 28 68 71 06, [www.bergues.biz](http://www.bergues.biz)

**Cassel** séduit par ses fortifications et ses maisons basses chaulées.

Infos : 03 28 40 52 55, [www.coeurdeflandre.fr](http://www.coeurdeflandre.fr)

**Bailleul** se distingue par son beffroi haut de 62 m. De son chemin de ronde, on voit les terrils du bassin minier et les monts de Flandre.

Infos : [www.ville-bailleul.fr](http://www.ville-bailleul.fr)

**Lille** fait partie des villes fortifiées du pré carré dressé par Vauban. Il faut déambuler dans le Vieux-Lille.

Infos : 0 891 56 20 04, [www.lilletourism.com](http://www.lilletourism.com)

**Douai** est la capitale française du carillon. Celui de son beffroi compte pas moins de 62 cloches.

Infos : 03 27 88 26 79, [www.douaitourisme.fr](http://www.douaitourisme.fr)

**Arras**. La Grand'Place et la place des Héros, toutes les deux du XI<sup>e</sup> siècle, ont des allures de décor de théâtre.

Infos : 03 21 51 26 95, [www.explorearras.com](http://www.explorearras.com)

**Béthune**, ancienne porte du bassin minier, a subi d'intenses bombardements pendant la Grande Guerre. On sent une "patte" Art Déco dans le centre-ville reconstruit entre 1920 et 1927.

Infos : 03 21 52 50 00,  
[www.tourisme-bethune-bruay.fr](http://www.tourisme-bethune-bruay.fr)


**Saint-Omer**, avec ses maisons basses à la Flamande et ses hôtels particuliers à pilastres, s'inscrit dans le décor magique de l'Audomarois, dernier marais cultivé de France.

Infos : 03 21 98 08 51,  
[www.tourisme-saintomer.com](http://www.tourisme-saintomer.com)

#### Notre sélection accueil et stationnement

**Aire communale de Cassel**, route d'Oxelaere, près du stade [GPS : (N) 50°47'36"/(E) 2°29'19"].

**Aire communale de Gravelines**, rue de la Gendarmerie, à côté du stade et de la gendarmerie [GPS : (N) 50°59'37"/(E) 2°7'55"].



Bergues.

Douai.



## Normandie

### CÔTE D'ALBÂTRE ET PAYS DE CAUX (76)

Pourquoi Etretat, Fécamp attirent autant de monde ? Il suffit d'apercevoir les impressionnantes falaises de craie de la Côte d'Albâtre pour comprendre. Avec ses manoirs, ses châteaux et ses beaux jardins, le Pays de Caux a aussi beaucoup de charme. Sur les 120 km de la belle route menant de Dieppe au Havre, les possibilités d'étapes sont nombreuses. Veules-les-Roses, Saint-Valery-en-Caux, Cany-Barville et Montivilliers en sont quelques-unes.

#### Les étapes incontournables

**Dieppe** est la doyenne des stations balnéaires françaises. Le château de Miromesnil, où Maupassant a vu le jour en 1850, mérite une visite.  
Infos : 02 32 14 40 60, [www.dieppetourisme.com](http://www.dieppetourisme.com)

**Varangeville-sur-Mer** et le manoir du Bois des Moutiers, célèbre pour sa demeure influencée par le mouvement "Art & Crafts" et son magnifique parc botanique.

Infos : [www.seine-maritime-tourisme.com](http://www.seine-maritime-tourisme.com)

**Veules-les-Roses**, une agréable station balnéaire.

Infos : 02 35 97 63 05,  
[www.veules-les-roses.fr/office-de-tourisme](http://www.veules-les-roses.fr/office-de-tourisme)

**Saint-Valery-en-Caux** a beaucoup de charme avec son port qui s'étire jusqu'au centre-ville.

Infos : 02 35 97 00 63,  
[www.plateau-de-caux-maritime.com](http://www.plateau-de-caux-maritime.com)

**Cany-Barville** et le château de Cany en brique et pierre.

Infos : 02 35 57 17 70,  
[www.plateau-de-caux-maritime.com](http://www.plateau-de-caux-maritime.com)



Falaises d'Etretat.



Saint-Valery-en-Caux.

**Fécamp**, longtemps capitale des terre-neuvas pour la pêche à la morue, se tourne aujourd'hui vers la plaisance. A voir, le palais Benedictine où s'élabore la liqueur du même nom.

Infos : 02 35 10 29 59, [www.fecamp-tourisme.com](http://www.fecamp-tourisme.com)

**Etretat** est connue dans le monde entier pour ses falaises qui plongent dans la mer. Pour les plus courageux, 180 marches permettent d'accéder à celle d'Aval.

Infos : 02 35 27 05 21, [www.etretat.net](http://www.etretat.net)



Veules-les-Roses.

**Le Havre**, point de départ des légendaires transatlantiques, a été "remodelé" par l'architecte Auguste Perret. Etonnant !

Infos : 02 32 74 04 04, [www.lehavretourisme.com](http://www.lehavretourisme.com)

#### Notre sélection accueil et stationnement

Les aires communales sont nombreuses tout au long du parcours. Notez celles de **Dieppe**, quai de la Marne [GPS: (N) 49°55'48"/(E) 1°5'12"], de **Fécamp**, chaussée Gayant, parking de la Mature [GPS: (N) 49°45'37"/(E) 0°22'29"], ou bien encore de **Saint-Valery-en-Caux**, située Plage-Ouest [GPS: (N) 49°52'20"/(E) 0°42'30"].



Château de Cany-Barville.



Suisse normande.

## SUISSE NORMANDE ET ALPES MANCELLES (14, 61)

La belle route que nous vous proposons d'emprunter permet de découvrir deux territoires au caractère bien affirmé. Le mont Pinçon (362 m) est le point culminant de la Suisse normande, à cheval sur le Calvados et l'Orne. La Suisse normande ([www.suisse-normande-tourisme.com](http://www.suisse-normande-tourisme.com)) est ravissante avec son relief accidenté et verdoyant, ses gorges sculptées par l'Orne.

A proximité, les Alpes mancelles (consulter le site [www.tourisme-alpesmancelles.fr](http://www.tourisme-alpesmancelles.fr)) offrent des paysages tout aussi accidentés et serti de beaux belvédères naturels.

### Les étapes incontournables

**Thury-Harcourt**, les jardins et les ruines de son château du XVIII<sup>e</sup> siècle.

**Infos :** 02 31 79 70 45, [www.suisse-normande-tourisme.com](http://www.suisse-normande-tourisme.com)

**Falaise**. A voir, le château où naquit Guillaume le Conquérant.

**Infos :** 02 31 90 17 26, [www.falaise-tourisme.com](http://www.falaise-tourisme.com)

**Argentan**. A faire, une visite à l'abbaye des Bénédictines.

**Infos :** 02 33 67 12 48, [www.argentan.fr](http://www.argentan.fr)

**Sées** et sa magnifique cathédrale, merveille de l'architecture gothique normande.

**Infos :** 02 33 28 74 79, [www.tourisme-sees.fr](http://www.tourisme-sees.fr)

**Alençon**, son musée des Beaux-Arts et de la Dentelle.

**Infos :** 02 33 80 66 33, [www.visitalencon.com](http://www.visitalencon.com)

**Bagnoles-de-l'Orne** est une station thermale dans la plus pure tradition : des thermes superbes, des villas Belle Epoque et un casino.

A voir aussi : le château, l'arboretum et la vue depuis le roc au Chien.

**Infos :** 02 33 37 85 66, [www.bagnolesdelorne.com](http://www.bagnolesdelorne.com)

**Domfront**. C'est dans cette cité dominant le bocage, qu'on fabrique le poiré.

A voir : les maisons à colombages et la ravissante église Notre-Dame sur l'Eau.

**Infos :** 02 33 38 53 97, [www.ot-domfront.com](http://www.ot-domfront.com)



Domfront.

**Flers**, son château, son marché couvert et son patrimoine minier (le chevalement de Saint-Clair-de-Halouze).

**Infos :** 02 33 65 06 75, [www.flerstourisme.fr](http://www.flerstourisme.fr)

### Notre sélection accueil et stationnement

**Aire d'Alençon**, route de Guéramé, à l'extérieur du camping municipal [GPS : (N) 48°42'62"/(E) 0°07'35"]. A **Bagnoles-de-l'Orne**, **Camping municipal La Vée**, 5, avenue du Président René-Coty [GPS : (N) 48°32'52"/(O) 0°25'10"] ou l'**aire de stationnement** (même commune), rue du Vieux-Moulin [GPS : (N) 48°55'83"/(O) 0°41'32"].



Cathédrale de Sées.



Bagnoles-de-l'Orne.

## Normandie et Bretagne

### SUR LES TRACES DES CORSAIRES (22, 35, 50)

Autorisés par le roi à piller les navires ennemis, les corsaires ont largement contribué à la richesse des cités littorales qui se dressent encore derrière leurs remparts. La belle route que nous vous proposons se partage entre Manche et Ille-et-Vilaine. Elle vous transportera de Granville à Dinard, en passant par le Mont-Saint-Michel, Cancale et Saint-Malo.

#### Les étapes incontournables

**Granville**, surnommée la “Monaco du Nord”, a compté plus de 70 corsaires à la fin du XVII<sup>e</sup> siècle. Son carnaval est réputé. Voir la Balade consacrée à Granville dans *CCMag* n° 298.

Infos : 02 33 91 30 03,

[www.tourisme-granville-terre-mer.com](http://www.tourisme-granville-terre-mer.com)

**Avranches** offre un beau point de vue sur le Mont-Saint-Michel. Le musée Scriptorial expose ses précieux manuscrits. Infos : 02 33 58 00 22, [www.avranches.fr/Tourisme](http://www.avranches.fr/Tourisme)



Combourg.

**Mont-Saint-Michel**, pure merveille qui a la particularité d'être érigé sur un îlot rocheux, entouré d'une magnifique baie et théâtre des plus grandes marées d'Europe continentale.

Infos : 02 33 60 14 30,

[www.ot-montsaintmichel.com](http://www.ot-montsaintmichel.com)

**Cancale** est connue pour son huître plate.

Infos : 02 99 89 63 72,

[www.cancale-tourisme.fr](http://www.cancale-tourisme.fr)

**Saint-Malo**, port corsaire par excellence, a armé pas moins de 900 navires. Surcouf et Duguay-Trouin en sont les plus célèbres. Derrière ses remparts de granit, la cité a fière allure.

Infos : 0 825 13 52 00,

[www.saint-malo-tourisme.com](http://www.saint-malo-tourisme.com)

**Dinard** est l'un des stations les plus élégantes, avec sa promenade en corniche, ses superbes demeures, son casino et la douceur de son climat.

Infos : 0 821 23 55 00,


[www.dinardemeraudetourisme.com](http://www.dinardemeraudetourisme.com)



Granville.



Mont-Saint-Michel.



Dinard.



Saint-Malo.

**Dinan**, ville d'art et d'histoire, ne manque pas d'attrait avec sa vieille ville ceinturée de remparts, son château et ses maisons médiévales à pans de bois.

Infos : 02 96 87 69 76,

[www.dinan-tourisme.com](http://www.dinan-tourisme.com)

**Combourg** est une petite cité de caractère. Elle est attachée à l'écrivain François-René de Chateaubriand dont le père fonda sa réussite sur le commerce, avec les colonies.

Infos : 02 99 73 13 93,

[www.tourisme.bretagneromantique.fr](http://www.tourisme.bretagneromantique.fr)

#### Notre sélection accueil et stationnement

**Aire de Cancale**, La Ville-Ballet [GPS : (N) 48°40'12''(O) 1°51'56''].

**Aire de Combourg**, avenue de Walmunchen [GPS : (N) 48°24'18''(E) 1°44'41''].

**Aire communale de Dol-de-Bretagne**, parking de la place Jean-Hamelin [GPS : (N) 48°32'50''(O) 1°45'17''].

**Aire communale de Saint-Malo** Les Ilots, quartier Rothéneuf, avenue de la Guimorais [GPS : (N) 48°40'50''(O) 1°57'46'']. ▶



## Bretagne



Quimper.

### CAPS ET TEMPÊTES EN CORNOUAILLE (29)

La Cornouaille est réputée pour ses baies, ses caps et ses pointes, dont la plus célèbre est celle du Raz. L'itinéraire concocté est, en fait, un voyage entre terre et mer, au bout du monde, sur les éperons des caps. Avec des étapes toutefois, dans des plages au calme, au cœur de jolis ports de pêche et au bord de baies aux eaux limpides. Voir l'itinéraire complet dans *CCMag* n° 296.

#### Les étapes incontournables

**Quimper** et sa cathédrale Saint-Corentin, le quartier ancien avec ses belles maisons de la Renaissance et ses hôtels particuliers.

Infos : 02 98 53 04 05,  
[www.quimper-tourisme.com](http://www.quimper-tourisme.com)

**Locronan** et son centre historique.

A voir : la place centrale avec son puits et sa belle église.

Infos : 02 98 91 70 14,  
[www.locronan-tourisme.com](http://www.locronan-tourisme.com)

**Douarnenez** et ses trois ports.

Le Port-Rhu, port-musée avec sa collection de vieux gréements, est à voir.

Infos : 02 98 92 13 35,  
[www.douarnenez-tourisme.com](http://www.douarnenez-tourisme.com)

**Cap-Sizun**, où s'étendent les 40 ha d'une réserve naturelle ornithologique. Un site naturel magnifique où guillemots, goélands argentés et pétrel fulmars ont élu domicile. Un véritable sanctuaire pour les oiseaux marins.

Infos : [www.cap-sizun.fr](http://www.cap-sizun.fr)

**Pointe du Raz** et son panorama sans équivalent près de la statue Notre-Dame-des-Naufragés.

Infos : [www.pointeduraz.com](http://www.pointeduraz.com)

**Audierne** occupe un joli site sur l'estuaire du Goyen.

Infos : 02 98 70 12 20,  
[www.capsizun-tourisme.bzh](http://www.capsizun-tourisme.bzh)

**Le Guilvinec**, port très actif, est notamment spécialisé dans la langoustine.

Infos : 02 98 58 29 29, [www.leguilvinec.com](http://www.leguilvinec.com)

**Bénodet**, belle station balnéaire surnommée "la Côte d'Azur bretonne".

Infos : 02 98 57 00 14, [www.benodet.fr](http://www.benodet.fr)

#### Notre sélection accueil et stationnement

**Aire communale d'Audierne**, place du Général-de-Gaulle [GPS : (N) 48°1'38"/(O) 4°32'14"].

**Aire communale de Locronan**, rue du Prieuré, par D63 ou D7 [GPS : (N) 48°5'52"/(O) 4°12'41"].

**Aire de stationnement du Guilvinec**, rue de Men-Crenn [GPS : (N) 47°47'46"/(O) 4°16'50"].



Audierne.



Port-Rhu, Douarnenez.



Pointe du Raz.

## Pays de Loire

### SUR LES PAS DES GABELOUS (44, 85)

Sous l'Ancien Régime, les gabelous étaient chargés de récolter l'impôt sur le sel, la gabelle. Si ces "douaniers" ont disparu, les marais salants sont toujours actifs, de Guérande (Loire-Atlantique) à Noirmoutier (Vendée), et produisent un sel de grande qualité gustative. Laissez-vous séduire par cette balade toute empreinte de salinité. Voir l'Itinéraire complet dans *CCMag* n° 297.

#### Les étapes incontournables

**Guérande** est une belle petite cité médiévale. A faire : la promenade autour des remparts.  
Infos : 0 820 15 00 44, [www.ot-guerande.fr](http://www.ot-guerande.fr)

**Le Croisic**, petite cité de caractère, est aussi un port de pêche renommé.

Infos : 02 40 23 00 70,  
[www.tourisme-lecroisic.fr](http://www.tourisme-lecroisic.fr)

**La Baule** et sa plage de 9 km de long.

Infos : 02 40 24 34 44, [www.labaule.fr](http://www.labaule.fr)

**Saint-Nazaire** et ses chantiers navals d'où sortent les plus grands navires du monde.

Infos : 02 40 22 40 65,  
[www.saint-nazaire-tourisme.com](http://www.saint-nazaire-tourisme.com)

**Pornic**, délicieuse station balnéaire avec ses villas Belle Epoque.

Infos : 02 40 82 04 40, [www.ot-pornic.fr](http://www.ot-pornic.fr)

Le Croisic.



Guérande.



Noirmoutier.



Salins de Guérande.

**Noirmoutier-en-l'Île**, réputée pour ses pommes de terre primeur et ses marais salants.

Infos : 02 51 39 80 71, [www.ile-noirmoutier.com](http://www.ile-noirmoutier.com)

**Saint-Gilles-Croix-de-Vie**, très agréable station balnéaire.

Infos : 02 51 55 03 66,  
[www.payssaintgilles-tourisme.fr](http://www.payssaintgilles-tourisme.fr)

#### Notre sélection accueil et stationnement

Aires communales du Croisic, rue des Courlis [GPS : (N) 47°17'24"/(O) 2°30'19"] et rue de Lingorzé [GPS : (N) 47°17'57"/(O) 2°31'18"]; aires communales de Noirmoutier-en-l'Île, place René-Ganachaud, l'Herbaudière [GPS : (N) 47°1'12"/(O) 2°18'2"], et place Florent-Caillaud.



Pont de Saint-Nazaire.

## Nouvelle-Aquitaine



Château Palmer, à Margaux.

### LE HAUT-MÉDOC (33)

Entre visites de chais et de musées, randonnées dans les vignobles et dégustations commentées, les amateurs de vin férus d'architecture et de beaux paysages seront comblés par cette route gourmande, le long de la rive ouest de l'estuaire de la Gironde. En Haut-Médoc, les grands crus sont à portée de camping-car.

#### Les étapes incontournables

**Saint-Christoly-Médoc** est un agréable village.  
Infos: [www.st-christoly-medoc.net](http://www.st-christoly-medoc.net)

**Saint-Estèphe.** Sur le territoire de la commune de Saint-Estèphe, on compte 5 grands crus classés, 43 grands crus bourgeois et 25 crus artisanaux et paysans.  
Infos: 05 56 59 03 08,  
[www.pauillac-medoc.com](http://www.pauillac-medoc.com)

**Fort Médoc** et son musée d'Histoire locale. Classé Monument Historique, ce fort a été construit par Vauban sur les bords de la Gironde, en 1689. Il formait une ligne de protection sur l'estuaire avec la citadelle de Blaye et le fort Paté.  
Infos: 05 56 58 91 87

**Margaux.** Surnommé le "Versailles du Médoc", château Margaux est impressionnant. Les chais se visitent.

Infos: [www.mairie-margaux.fr](http://www.mairie-margaux.fr)

**Macau,** ses maisons en pierre blonde et son église au clocher roman.

Infos: 05 57 88 60 95, [www.ville-macau.fr](http://www.ville-macau.fr)

**Bordeaux,** la capitale du vin, est à voir avec sa Cité du Vin, son musée du Vin et du Négoce.

Infos: [www.bordeaux-tourisme.com](http://www.bordeaux-tourisme.com)

**Lesparre-Médoc,** avec ses deux églises et son donjon carré du XIII<sup>e</sup> siècle.

Infos: 05 56 41 21 96,  
[www.tourisme-coeurmedoc.com](http://www.tourisme-coeurmedoc.com)

#### Notre sélection accueil et stationnement

Aire communale de **Saint-Estèphe**, port de la Chapelle [GPS: (N) 45°15'53"/(O) 0°45'27"].  
Aire communale de **Macau**, parking de la caserne des pompiers [GPS: (N) 45°0'25"/(O) 0°36'46"].

### L'ARMAGNAC (32)

Terre gourmande et historique réputée pour ses chais et ses caves renommées, l'Armagnac saura vous séduire. Notre circuit est ponctué de petites cités fortifiées, de châteaux classiques, de bastides et de gentilhommières. Tentant non ?

#### Les étapes incontournables

**Condom,** installée à la confluence de la Baïse et de la Gèle, est la capitale historique de l'armagnac.

A voir: l'imposante tour carrée de sa cathédrale et le musée consacré à la fabrication du breuvage.

Infos: 05 62 28 00 80,  
[www.tourisme-condom.com](http://www.tourisme-condom.com)



Larressingle.



Valence-sur-Baïse.

**Larressingle.** Classé "Plus Beaux Villages de France", c'est aussi une minuscule citée fortifiée. A voir: l'église romane, le camp de siège médiéval, le petit pont roman d'Artigues.

Infos: 05 62 68 22 49

**Montréal-du-Gers** est l'une des plus anciennes bastides gasconnes.

A voir: sa place entourée de maisons à portiques couverts.

Infos: 05 62 29 42 85

**Busca-Maniban** est le siège d'une importante exploitation viticole.

Infos: [www.buscamaniban.com](http://www.buscamaniban.com)

**Cassaigne** et son château, construit par l'abbé de Condom au Moyen Age. Entouré de 35 hectares de vignes, il est le siège d'une exploitation renommée.

Infos: 09 77 44 32 24,  
[www.chateaucassaigne.com](http://www.chateaucassaigne.com)

**L'Abbaye de Flaran** (XII<sup>e</sup> siècle) a été entièrement restaurée.

Infos: 05 31 00 45 75, [www.abbayedeflarn.fr](http://www.abbayedeflarn.fr),  
[www.patrimoine-musees-gers.fr](http://www.patrimoine-musees-gers.fr)

**Valence-sur-Baïse.** Cette bastide est née d'un contrat entre l'abbé de Flaran et le comte d'Armagnac en 1274.

A voir: son plan orthogonal et sa belle place centrale.

Infos: [www.valence-sur-baise.com](http://www.valence-sur-baise.com)

**Monluc.** C'est ici qu'est né le Pousse rapière, liqueur à base d'armagnac.

Infos: [www.monluc.fr](http://www.monluc.fr)

#### Notre sélection accueil et stationnement

Aire communale de **Condom**, avenue des Mousquetaires [GPS: (N) 43°56'54"/(E) 0°21'45"].  
Aire communale de **Valence-sur-Baïse**, route d'Auch [GPS: (N) 43°52'23"/(E) 0°23'16"]. ▶

## Occitanie

### ROUTE DES TEMPLIERS ET HOSPITALIERS (12)

De Millau, dont le cœur historique s'est développé autour de la mégisserie puis de la ganterie, au pas de l'Escalette, cette route des Templiers et des Hospitaliers réserve de belles surprises. Les villages de pierre ponctuent le Parc naturel régional des Grands Causses, de Millau à Sainte-Eulalie-de-Cernon, puis de Roquefort-sur-Soulzon à la Couvertoirade. Voir l'Itinéraire complet dans *CCMag* n° 290.

#### Les étapes incontournables

**Millau** et son impressionnant viaduc. Inauguré en 2004, culminant à 343 m, il fait la jonction entre le causse Rouge et le causse du Larzac.

**Infos :** 05 65 60 02 42,  
[www.millau-viaduc-tourisme.fr](http://www.millau-viaduc-tourisme.fr)

**La Cavalerie**, gros bourg créé par les Templiers et fortifié par les Hospitaliers, conserve d'importants remparts.

**Infos :** [www.lacavalerie.fr](http://www.lacavalerie.fr)



Millau.



Sainte-Eulalie-de-Cernon.

**Sainte-Eulalie-de-Cernon** abrite la commanderie la mieux conservée du sud de la France avec son église romane, sa cour intérieure et ses bâtiments communautaires.

**Infos :** 05 65 62 23 64,  
[www.tourisme-larzac.com](http://www.tourisme-larzac.com)

**Roquefort-sur-Soulzon**, connue pour ses caves de Roquefort qui se visitent. Les caves bénéficient d'une des plus anciennes AOC.

**Infos :** 05 65 58 56 00,  
[www.roquefort-tourisme.fr](http://www.roquefort-tourisme.fr)

**Saint-Jean-d'Alcas**, village fortifié avec une église romane enclose dans ses remparts.

**Infos :** [www.tourisme-aveyron.com](http://www.tourisme-aveyron.com)

**La Couvertoirade**, bourg fortifié, montre une enceinte presque intacte, élevée en 1439 par les chevaliers de Saint-Jean de Jérusalem.

**Infos :** [www.tourisme-aveyron.com](http://www.tourisme-aveyron.com)



La Couvertoirade.

#### Notre sélection accueil et stationnement

**Aire communale de Millau**, parking de la Grave, rue Cantarane [GPS : (N) 44°5'42''(E) 3°4'57''].  
**Camping-Car Park de la Cavalerie**, D277 [GPS : (N) 44°0'32''(E) 3°9'8'']. ▶

## Provence-Alpes-Côte d'Azur



Castellane.

### LA ROUTE NAPOLÉON (04, 06, 38)

Le 1<sup>er</sup> mars 1815, Napoléon débarque de l'île d'Elbe sur la plage de Golfe-Juan. Direction, Paris ! La "route" ([www.laroutenapoleon.com](http://www.laroutenapoleon.com)) qu'il empruntera pour aller notamment jusqu'à Grenoble constitue aujourd'hui ce que l'on nomme la Route Napoléon. Cette route historique a été inaugurée en 1932. Sur plus de 300 km, le circuit serpente du pays grassois au plateau de Matheysine en passant par les vallées préalpines du Dignois.

#### Les étapes incontournables

**Golfe-Juan**, enserré entre le Cap d'Antibes et les collines de Vallauris, l'ancien village de pêcheurs ne manque pas de charme.  
**Infos : 04 93 63 73 12,**  
[www.vallauris-golfe-juan.fr](http://www.vallauris-golfe-juan.fr)

**Grasse** est la capitale du parfum. A voir : le centre ancien et ses maisons médiévales, le musée international de la parfumerie.

**Infos : 04 93 36 66 66, [www.grassetourisme.fr](http://www.grassetourisme.fr)**

**Castellane**, un joli village au pied d'une falaise de 184 m.

**Infos : 04 92 83 61 14,**  
[www.castellane-verdoutourisme.com](http://www.castellane-verdoutourisme.com)

**Digne-les-Bains** se distingue par sa cathédrale. A voir, le musée Gassendi et sa collection d'instruments scientifiques du XIX<sup>e</sup> siècle.

**Infos : 04 92 36 62 62,**  
[www.dignelesbains-tourisme.com](http://www.dignelesbains-tourisme.com)

**Sisteron** et sa citadelle dont les parties les plus anciennes remontent au XII<sup>e</sup> siècle.

**Infos : 04 92 61 36 50, [www.sisteron-tourisme.fr](http://www.sisteron-tourisme.fr)**

**Laffrey** et son lac.  
**Infos : 04 76 68 15 16,**  
[www.laffrey.stationverte.com](http://www.laffrey.stationverte.com)

**Grenoble** est l'ancienne capitale du Dauphiné. Pour le plus beau point de vue, direction le fort de la Bastille.


**Infos : 04 76 42 41 41,**  
[www.grenoble-tourisme.com](http://www.grenoble-tourisme.com)



Musée Gassendi, à Digne-les-Bains.

### Notre sélection accueil et stationnement

**Aire communale de Castellane**, parking de la Boudousque [GPS : (N) 43°50'47"/(E) 6°30'54"].  
**Aires communales de Sisteron**, cours Melchior Donnet [GPS : (N) 44°12'11"/(E) 5°56'38"] et parking de la gare [GPS : (N) 44°11'33"/(E) 5°56'41"].  
**Aires communales de Gap (05)**, avenue Commandant-Dumont [GPS : (N) 44°33'55"/(E) 6°5'2"], avenue d'Embrun [GPS : (N) 44°34'11"/(E) 6°6'9"] et avenue de Traunstein [GPS : (N) 44°32'33"/(E) 6°3'41"].



Grasse.



Golfe-Juan.

## Auvergne-Rhône-Alpes

### LA ROUTE DES VOLCANS ET DES LACS (63)

Des paysages époustouffants, des lacs d'altitude, des cratères endormis, la chaîne des Puys et les monts Dore sont au programme de cet itinéraire. Mais pas seulement ! Cette route n'est pas avare en villages de charme et en édifices religieux majeurs.

#### Les étapes incontournables

**Clermont-Ferrand** et son impressionnante cathédrale en pierre noire de Volvic, sa basilique romane Notre-Dame du Port.

Infos : 04 73 98 65 00,  
[www.clermont-fd.com](http://www.clermont-fd.com)

**Le puy de Dôme**, plus élevé des monts Dôme, culmine à plus de 1 465 m.

Infos : [www.planetepuydedome.com](http://www.planetepuydedome.com)

**Vulcania**, célèbre parc d'attraction, permet de s'initier aux mystères du centre de la terre.

Infos : [www.vulcania.com](http://www.vulcania.com)

**Orcival**, ses toits de lauze et sa basilique Notre-Dame des Fers.

Infos : 04 73 65 89 77,  
[www.tourisme-sancy-artense.com](http://www.tourisme-sancy-artense.com)

**Murol** et son château médiéval.

Infos : 04 73 88 62 62,  
[www.sancy.com/commune/murol](http://www.sancy.com/commune/murol)



Saint-Nectaire.



Cathédrale de Clermont-Ferrand.

**Saint-Nectaire**. A voir : les fontaines pétrifiantes, l'église majeure de l'art roman auvergnat.

Infos : 04 73 88 50 86, [www.sancy.com](http://www.sancy.com)

**Issoire** et son abbatale Saint-Austremoine.

A voir aussi, l'espace culturel Jean Prouvé.

Infos : 04 73 89 15 90,  
[www.issuire-tourisme.com](http://www.issuire-tourisme.com)

**Gergovie** évoque la victoire de Vercingétorix face aux légions de Jules César.

Infos : 04 73 79 42 98, [www.ot-gergovie.fr](http://www.ot-gergovie.fr)

#### Notre sélection accueil et stationnement

Aire communale d'**Aydat**, rue du Stade [GPS : (N) 45°39'37"/(E) 2°58'37"].

Aire communale de **Clermont-Ferrand**, boulevard Léon-Jouhaux [GPS : (N) 45°47'54"/(E) 3°6'50"].

Aire communale de **Murol**, place de l'école maternelle [GPS : (N) 45°34'22"/(E) 2°56'26"].



Château de Murol.



Vulcania.

## Bourgogne-Franche-Comté



Reculée des Planches.

### DE CAVES EN FRUITIÈRES AU PAYS D'ARBOIS (39)

Le vignoble jurassien compte pour beaucoup dans la beauté du pays d'Arbois. Des coteaux du Jura aux vins d'Arbois, en passant par le fameux vin jaune de Château-Chalon, la diversité des vins est de mise sur une toute petite surface. Ici, on en prend aussi plein les yeux entre les forêts de sapin et les panoramas grandioses des reculées.

#### Les étapes incontournables


**Lons-le-Saunier.** Les meilleurs produits, Comté et appellations du vignoble jurassien, convergent vers cette cité thermale. A voir: la place de la Comédie et le petit parc du Puits-Salé.  
**Infos: 03 84 24 65 01,**  
[www.tourisme-coteaux-jura.com](http://www.tourisme-coteaux-jura.com)

**Champagnole,** son musée archéologique et la cascade de la Billaude.  
**Infos: 03 84 52 43 67,**  
[www.juramontsrivieres.fr](http://www.juramontsrivieres.fr)

**Salins-les-Bains** et sa Grande Saline qui a produit du sel à partir des sources d'eau salée jusqu'en 1962. Elle abrite un musée du Sel.  
**Infos: 03 84 73 01 34,**  
[www.salins-les-bains.com](http://www.salins-les-bains.com)

**Arbois.** A voir: la place de la Liberté, le musée de la Vigne et du vin du Jura, le laboratoire de Pasteur, enfant du pays.  
**Infos: www.tourisme.arbois.com**

**Poligny** est une ancienne ville fortifiée. A voir: l'église des Jacobins et la maison du Comté.  
**Infos: 03 84 37 24 21, poligny-tourisme.com**



Poligny.



Salins-les-Bains.

**Château-Chalon,** un des "Plus Beaux Villages de France", règne sur le territoire prestigieux du vin jaune.  
**Infos: www.tourisme-coteaux-jura.com**

**A voir aussi:** source de l'Ain, forêt de la Joux, reculée des Planches.

#### Notre sélection accueil et stationnement

**Aire de Poligny,** route de Lons-le-Saunier  
[GPS: (N) 46°50'47"/(E) 5°41'54"]

**Aire communale de Salins-les-Bains,** place Aubarède [GPS: (N) 46°55'56"/(E) 5°52'44"]



Château-Chalon.

**LA BOURGOGNE DES CHÂTEAUX ET DES ABBAYES (21, 89)**

Terre romane d'abbayes et d'églises, la Bourgogne compte de nombreux chefs-d'œuvre de l'architecture française. Notre itinéraire, long de plus de 300 km, passe de la spirituelle Vézelay à Ancy-le-Franc, de la sereine abbaye de Fontenay à la riche cité de Dijon. La beauté des paysages n'est pas en reste : vallons et canaux ombragés, vertes collines et coteaux habillés de vignoble sont au programme. Un cadre idéal pour le tourisme en camping-car.

**Les étapes incontournables**

**Dijon** et son palais des Ducs et des Etats de Bourgogne, son musée des Beaux-Arts.  
**Infos : 0 892 70 05 58,**  
[www.destinationdijon.com](http://www.destinationdijon.com)

**Semur-en-Auxois**, jolie citée médiévale campée sur une falaise de granit rose.  
**Infos : 03 80 97 05 96, [tourisme-semur.fr](http://tourisme-semur.fr)**

**Epoisses**, célèbre pour son fromage à fort caractère.  
**Infos : [www.epoisses.fr](http://www.epoisses.fr)**

**Avallon**, cité pittoresque entourée de remparts.  
**Infos : 03 86 34 14 19,**  
[www.avallon-morvan.com](http://www.avallon-morvan.com)

**Vézelay**, lieu spirituel autant qu'un site majeur de l'histoire de l'art, se distingue par sa magnifique basilique Sainte-Marie-Madeleine.  
**Infos : 03 86 33 23 69,**  
[www.vezelaytourisme.com](http://www.vezelaytourisme.com)

**Tonnerre** est traversée par le canal de Bourgogne. L'hôtel-dieu et l'étonnante fosse Dionne sont à voir.  
**Infos : 03 86 55 14 48, [www.tonnerrois.fr](http://www.tonnerrois.fr)**



Vézelay.



Château de Tanlay.

**Tanlay**, dont le château est un chef-d'œuvre de l'architecture de la Renaissance française.  
**Infos : [www.tonnerrois.fr](http://www.tonnerrois.fr)**

**Ancy-Le-Franc** et son palais Renaissance.  
**Infos : [www.chateau-ancy.com/fr](http://www.chateau-ancy.com/fr),**  
[www.tonnerrois.fr](http://www.tonnerrois.fr)

**L'abbaye de Fontenay** est un ensemble monastique remarquable.  
**Infos : 03 80 92 15 00,**  
[www.abbayedefontenay.com](http://www.abbayedefontenay.com)

**Alise-Sainte-Reine** d'où l'on peut monter au sommet du mont Auxois.  
**Infos : [www.bourgogne-tourisme.com](http://www.bourgogne-tourisme.com)**

**Notre sélection accueil et stationnement**

**Aire communale de Semur-en-Auxois**, avenue Pasteur [GPS : (N) 47°29'42"/(E) 4°20'58"].  
**Aire de stationnement de Tonnerre**, place de la Gare [GPS : (N) 47°51'32"/(E) 3°58'25"].  
**Camping l'Hermitage de Vezelay**, route de l'Etang [GPS : (N) 47°27'24"/(E) 3°44'16"].

Supplément au n° 298 de *Camping-Car Magazine*.  
 Ne peut être vendu séparément.  
 Directeur de la publication : Franck Espiasse-Cabau.  
 Commission paritaire : 0220 K 86860.  
 Imprimerie Vincent, à Tours (37).