



Triple A S.A. E.S.P.

Listados de Inmuebles Patrimoniales

Decreto N° 0428 del 2020

TABLA DE CONTENIDO

	Pág.
1. Introducción.....	3
1.1. Resumen del Proceso.....	3
2. Listados Inmuebles Patrimoniales	4
2.1. Listado QUILLA-20-149437 notificado el 15/09/2020.....	4
2.1.1. Listado QUILLA-21-013370 notificado el 29/01/2021	15
2.1.2. Listado QUILLA-23-036495 notificado el 26/06/2023	29
2.1.3. Listado QUILLA-23-036495 notificado el 04/09/2023	30
3. Certificaciones.....	31
3.1. Certificado QUILLA-21-193064 notificado el 09/08/2021	31

1. INTRODUCCION

1.1. Resumen del proceso

En el presente documento se relacionan los listados oficiales y los certificados posteriores emitidos por el Distrito de Barranquilla en cumplimiento del **Decreto N° 0428 del 2020**, por el cual se ajusta la compensación mediante asimilación tarifaria en estrato 3 para el cobro de algunos servicios públicos domiciliarios respecto a predios de uso residencial con valor patrimonial del Distrito Especial, Industrial y Portuario de Barranquilla.

Triple A S.A. E.S.P aplica única y exclusivamente para la facturación de los servicios de acueducto y alcantarillado en inmuebles de uso residencial identificados en la base de datos comercial. Tal y como lo dicta el artículo 1 del presente Decreto. ***“Compensación a predios residenciales con valor patrimonial: Asimilar a estrato tres (3) las viviendas con valor patrimonial clasificadas en estratos cuatro (4), cinco (5) y seis (6), que se encuentren dentro del sector en tratamiento de conservación conformado por los barrios El Prado, Bellavista y una parte de Alto Prado y definido en el Plan Ordenamiento Territorial 2012-2032, para los efectos del cobro de las tarifas de los servicios públicos domiciliarios de energía eléctrica, acueducto y alcantarillado, previo cumplimiento de los requisitos exigidos y de conformidad con lo expuesto en la parte motiva del presente decreto”.***

De igual manera se aclara que la Alcaldía Distrital de Barranquilla, a través de la Secretaría de Planeación Distrital o la dependencia que haga sus veces, remitirá de manera anual a las empresas prestadoras de los servicios públicos domiciliarios de energía, acueducto y alcantarillado el listado actualizado de los predios residenciales con valor patrimonial localizados en los barrios El Prado, Bellavista, Alto Prado o en cualquier otro sector de la ciudad que cumplan las disposiciones relativas a la conservación del patrimonio cultural con el objeto de que reciban la compensación en los servicios públicos domiciliarios.

2. LISTADOS INMUEBLES PATRIMONIALES

2.1. Listado inicial QUILLA-20-149437 notificado el 15/09/2020



NT 890.102.018-1



QUILLA-20-149437

Barranquilla, septiembre 14 de 2020

Kra 68 #C67-09

Señores
TRIPLE A
 www.aaa.com.co
 Ciudad

Asunto: Actualización del listado de los predios residenciales para asimilar a estrato 3 – Decreto 0428 de 27 de abril de 2020.

Saludo cordial saludo.

Mediante la presente, la Secretaria Distrital de Planeación, en cumplimiento de lo estipulado en el artículo primero del Decreto 0428 de 27 de abril de 2020, "Por el cual se ajusta la pensación mediante asimilación de estrato para el cobro de la tarifa de algunos servicios públicos domiciliarios respecto a predios residenciales con valor patrimonial del Distrito Especial, Industrial y Portuario de Barranquilla", remite el listado actualizado de los predios residenciales y valor patrimonial localizados en los sectores de los que trata el referido acto administrativo.

El listado es el siguiente:

Nº	REFERENCIA CATASTRAL	DIRECCIÓN	USO DEL SUELO
1	010102530009000	K 54 53 63	Residencial
2	010102570001000	K 53 54 02	Residencial
3	010102750004000	K 59B 58 78	Residencial
4	010102750009000	K 60 58 161	Residencial
5	010102750010000	K 60 58 135	Residencial
6	010102750011000	K 60 58 121	Residencial
7	010102750012904	K 60 58-109 VIV 101	Residencial
8	010102750014000	K 60 58 89 93	Residencial
9	010102750015000	K 60 58 79	Residencial
10	010102750016000	K 60 58 63	Residencial
11	010102750017000	K 60 58 47	Residencial
12	010102750061902	K 60 58 99 Ap 101	Residencial
13	010102760004000	K 60 58 106	Residencial
14	010102770006000	C 64 61 20	Residencial

BARRANQUILLA.GOV.CO


Calle 34 No. 43 - 31 · Barranquilla, Colombia
 atencionalciudadano@barranquilla.gov.co





NT 890.102.018-1

Nº	REFERENCIA CATASTRAL	DIRECCIÓN	USO DEL SUELO
15	010102770008000	K 62 58 93	Residencial
16	010102850004000	C 60 50 26	Residencial
17	010102860027000	K 53 59 220	Residencial
18	010102860177901	K 54 59 291 Apto.1	Residencial
19	010102880010000	K 59 59 186	Residencial
20	010102880011000	K 59 59 198	Residencial
21	010102880013000	C 64 59 14	Residencial
22	010102880015000	K 59B 58 175	Residencial
23	010102880018000	K 59B 58 131	Residencial
24	010102880021000	K 59B 58 75	Residencial
25	010102880022000	K 59B 58 65 67	Residencial
26	010102900010000	K 50 60 43	Residencial
27	010102910008000	C 61 50 54	Residencial
28	010102910019000	C 60 50 33	Residencial
29	010102910020000	C 60 50 23	Residencial
30	010102940005000	K 59 61 80	Residencial
31	010102940010000	K 50 61 154	Residencial
32	010102940014000	C 64 50 50	Residencial
33	010102940022000	K 52 61 107	Residencial
34	010102940024000	K 52 61 73	Residencial
35	010102940028000	K 52 61 15	Residencial
36	010102950002000	K 52 61 36	Residencial
37	010102950003000	K 52 61 48	Residencial
38	010103040009000	C 66 50 84	Residencial
39	010103040012000	C 66 50 138	Residencial
40	010103040032000	C 64 50 33	Residencial
41	010103070005000	K 58 64 64	Residencial
42	010103070016000	k 58 64 282	Residencial
43	010103070017000	K 58 64 296	Residencial
44	010103070018000	K 58 64 308	Residencial
45	010103070021000	K 59 64 289	Residencial
46	010103070022000	K 59 64 271	Residencial
47	010103070025906	K 59 64 221 Apto.101	Residencial
48	010103070036000	K 59 64 01	Residencial
49	010103070137906	K 59 64 221 Apto.201	Residencial


 **BARRANQUILLA.GOV.CO**

Calle 34 No. 43 - 31 - Barranquilla, Colombia
atencionalciudadano@barranquilla.gov.co



NIT 890.102.018-1

Nº	REFERENCIA CATASTRAL	DIRECCIÓN	USO DEL SUELO
50	010103070138906	K 59 64 221 APTO 202	Residencial
51	010103080001000	C 64 59 09	Residencial
52	010103080003000	K 59 64 52	Residencial
53	010103080004000	K 59 64 64	Residencial
54	010103080013000	K 60 64 123	Residencial
55	010103080015000	K 60 64 93	Residencial
56	010103080016000	K 60 64 81	Residencial
57	010103080019000	K 60 64 35	Residencial
58	010103080020000	C 64 59 79	Residencial
59	010103080023000	C 64 59 25	Residencial
60	010103090001000	K 60 64 10	Residencial
61	010103090004000	K 60 64 58	Residencial
62	010103090005000	K 60 64 70	Residencial
63	010103090010000	C 66 60 38	Residencial
64	010103090011000	K 61 64 127	Residencial
65	010103090017000	K 61 64 37	Residencial
66	010103090018000	K 61 64 27	Residencial
67	010103100002904	K 61 64 28 VIVIENDA 1	Residencial
68	010103100004000	K 61 64 62	Residencial
69	010103100007000	K 61 64 98	Residencial
70	010103100009000	K 61 64 124 120	Residencial
71	010103100014000	K 62 64 67	Residencial
72	010103100016000	K 62 64 45 41	Residencial
73	010103100017000	K 62 64 35 29	Residencial
74	010103100018000	K 62 64 23 17	Residencial
75	010103220001000	C 66 50 05	Residencial
76	010103220003000	C 68 50 32	Residencial
77	010103220005000	C 68 50 64	Residencial
78	010103220017000	C 66 50 141	Residencial
79	010103220019000	C 66 50 113	Residencial
80	010103230001000	C 66 54 17	Residencial
81	010103240001000	K 59 66 06	Residencial
82	010103240002000	K 59 66 26	Residencial
83	010103240003000	K 59 66 42	Residencial
84	010103240006000	K 59 66 102	Residencial


 **BARRANQUILLA.GOV.CO**

Calle 34 No. 43 - 31 · Barranquilla, Colombia
atencionalciudadano@barranquilla.gov.co



NT 990.102.019-1

Nº	REFERENCIA CATASTRAL	DIRECCIÓN	USO DEL SUELO
85	010103240007000	K 59 66 124	Residencial
86	010103240008000	K 59 66 160	Residencial
87	010103240010000	K 60 66 153 C 68 59 60	Residencial
88	010103240011000	K 60 66 135	Residencial
89	010103240012000	K 60 66 121 119	Residencial
90	010103240013000	K 60 66 105	Residencial
91	010103240016000	K 60 66-59	Residencial
92	010103240018000	K 60 66 29	Residencial
93	010103240019000	K 60 66 11 C 66 59 49	Residencial
94	010103250002000	K 60 66 32	Residencial
95	010103250003000	K 60 66 50	Residencial
96	010103250004000	K 60 66 66	Residencial
97	010103250005000	K 60 66 78	Residencial
98	010103250008000	K 60 66 120	Residencial
99	010103250009000	K 60 66 134 132	Residencial
100	010103250010000	K 60 66 148	Residencial
101	010103250012000	K 61 66 127	Residencial
102	010103250013000	K 61 66 115	Residencial
103	010103250023000	K 61 66 49	Residencial
104	010103260003000	K 61 66 40	Residencial
105	010103260005000	K 61 66 64	Residencial
106	010103260006000	K 61 66 82	Residencial
107	010103260008000	K 61 66 100	Residencial
108	010103260010000	K 61 66 130	Residencial
109	010103260011901	K 61 66 142	Residencial
110	010103260014000	C 68 61 60	Residencial
111	010103260016000	K 62 66 89	Residencial
112	010103260017000	K 62 66 73	Residencial
113	010103260022000	K 62 66 07	Residencial
114	010103340002000	C 67 54 55	Residencial
115	010103340010000	C 68 54-132	Residencial
116	010103380018000	K 53 68 85	Residencial
117	010103380024000	C 68 50 111	Residencial
118	010103380025000	C 68 50 97	Residencial
119	010103380026000	C 68 50 81	Residencial


 **BARRANQUILLA.GOV.CO**

Calle 34 No. 43 - 31 · Barranquilla, Colombia
atencionalciudadano@barranquilla.gov.co



NIT 890.102.018-1

Nº	REFERENCIA CATASTRAL	DIRECCIÓN	USO DEL SUELO
120	010103380028000	C 68 50 59	Residencial
121	010103380029000	C 68 50 47	Residencial
122	010103380030000	C 68 50 35	Residencial
123	010103400002000	K 54 68-48	Residencial
124	010103400003000	K 54 68 64	Residencial
125	010103420020000	K 58 68 27 C 68 57 57	Residencial
126	010103420021000	C 68 57 35	Residencial
127	010103430003000	K 58 68 52	Residencial
128	010103430021000	K 59 68 81	Residencial
129	010103430025000	C 68 58 63	Residencial
130	010103440001000	C 68 59 09	Residencial
131	010103440011000	C 70 59 36	Residencial
132	010103440014000	K 60 68 157 163	Residencial
133	010103440015000	K 60 68 151	Residencial
134	010103440017000	K 60 68 121	Residencial
135	010103440019000	K 60 68 91	Residencial
136	010103440020000	K 60 68 77	Residencial
137	010103440022000	K 60 68 49	Residencial
138	010103440023000	K 60 68 35	Residencial
139	010103440024000	K 60 68 21	Residencial
140	010103440025000	K 60 68 01	Residencial
141	010103440027000	C 68 59 21	Residencial
142	010103450002000	K 60 68 22	Residencial
143	010103450008000	K 60 68 152	Residencial
144	010103450009000	K 60 68 162	Residencial
145	010103450010000	K 60 68 176	Residencial
146	010103450013000	K 61 68 177	Residencial
147	010103450015000	K 61 68 147	Residencial
148	010103450018000	K 61 68 115	Residencial
149	010103450019000	K 61 68 65	Residencial
150	010103450020000	K 61 68 59	Residencial
151	010103450022000	K 61 68 35	Residencial
152	010103450023000	K 61 68 21	Residencial
153	010103450024000	K 61 68 01	Residencial
154	010103460002000	K 61 68 22	Residencial


 **BARRANQUILLA.GOV.CO**

Calle 34 No. 43 - 31 - Barranquilla, Colombia
atencionalciudadano@barranquilla.gov.co



NIT 890.102.018-1

Nº	REFERENCIA CATASTRAL	DIRECCIÓN	USO DEL SUELO
155	010103460004000	K 61 68 50	Residencial
156	010103460005000	K 61 68 60	Residencial
157	010103460010000	K 61 68 124	Residencial
158	010103460014000	K 61 68 176	Residencial
159	010103460035000	C 68 61 59	Residencial
160	010103510001000	C 68B 50 03	Residencial
161	010103510002000	K 50 68B 42	Residencial
162	010103510003000	K 50 68B 52	Residencial
163	010103510004000	K 50 68B 72	Residencial
164	010103510026000	C 68B 50 91	Residencial
165	010103510029000	C 68B 50 49	Residencial
166	010103610003000	K 50 69 40	Residencial
167	010103610005000	K 50 69 68	Residencial
168	010103760004000	K 52 70 185	Residencial
169	010103760005000	K 52 70 171	Residencial
170	010103800012000	K 57 70 47	Residencial
171	010103800013000	C 70 56 67	Residencial
172	010103810003000	K 57 70 62	Residencial
173	010103820003000	K 58 70 66	Residencial
174	010103820016000	K 59 70 121	Residencial
175	010103830003000	K 59 70 70	Residencial
176	010103830004000	K 59 70 88	Residencial
177	010103830017000	C 70 59 35	Residencial
178	010103840008000	K 60 70 130	Residencial
179	010103840011000	K 61 70 127	Residencial
180	010103840013000	K 61 70 101	Residencial
181	010103840014000	K 61 70 85	Residencial
182	010103840015000	K 61 70 71	Residencial
183	010103840016000	K 61 70 57 61	Residencial
184	010103840018000	C 70 60 57	Residencial
185	010103840043000	K 60 70 52	Residencial
186	010103860003000	K 61B 70 44	Residencial
187	010103860004000	K 61B 70 56	Residencial
188	010103860008000	K 61B 70 112	Residencial
189	010103860021000	K 62 70 65	Residencial

 **BARRANQUILLA.GOV.CO**

Calle 34 No. 43 - 31 - Barranquilla, Colombia
 atencionalciudadano@barranquilla.gov.co





NET 890.102.018-1

Nº	REFERENCIA CATASTRAL	DIRECCIÓN	USO DEL SUELO
190	010103860022000	K 62 70 55	Residencial
191	010103860023000	K 62 70 45	Residencial
192	010103860024000	K 62 70 35	Residencial
193	010103860025000	K 62 70 25	Residencial
194	010104080005000	K 50 72 108	Residencial
195	010104090014000	K 53 72 93	Residencial
196	010104140011000	K 58 72 165	Residencial
197	010104150012000	K 59 72 149	Residencial
198	010104150013000	K 59 72 129	Residencial
199	010104150017000	K 59 72 61	Residencial
200	010104160003000	K 59 72 52	Residencial
201	010104160006000	K 59 72 116	Residencial
202	010104160009000	K 60 72 139	Residencial
203	010104160014000	K 60 72 33	Residencial
204	010104170004000	K 60 72 48	Residencial
205	010104170012000	C 74 60 56	Residencial
206	010104170014000	K 61 72 89	Residencial
207	010104170015000	K 61 72 75	Residencial
208	010104170016000	K 61 72 61	Residencial
209	010104170018000	K 61 72 33	Residencial
210	010104180002000	K 61 72 24	Residencial
211	010104180005000	K 61 72 62	Residencial
212	010104180007000	K 61 72 90	Residencial
213	010104180010000	K 61B 72 135	Residencial
214	010104180011000	K 61B 72 119	Residencial
215	010104180012000	K 61B 72 103	Residencial
216	010104180016000	K 61B 72 57	Residencial
217	010104180019000	K 61B 72 67	Residencial
218	010104190004000	K 61B 72 58	Residencial
219	010104190005000	K 61B 72 70	Residencial
220	010104190006000	K 61B 72 86	Residencial
221	010104190007000	K 61B 72 98	Residencial
222	010104190013000	K 62 72 115	Residencial
223	010104190027000	C 72 61B 33	Residencial
224	010104490002000	K 49C 74 48	Residencial

 **BARRANQUILLA.GOV.CO**

Calle 34 No. 43 - 31 · Barranquilla, Colombia
atencionalciudadano@barranquilla.gov.co



Nº	REFERENCIA CATASTRAL	DIRECCIÓN	USO DEL SUELO
225	010104490003000	K 49C 74 62	Residencial
226	010104490010000	K 49C 74 152	Residencial
227	010104490015000	K 50 74 169	Residencial
228	010104490016000	K 50 74 151	Residencial
229	010104490018000	K 50 74 121	Residencial
230	010104500003000	K 50 74 52	Residencial
231	010104500004000	K 50 74 68	Residencial
232	010104530018901	C 75 54 80 Apto. 2A	Residencial
233	010104530019901	C 75 54 80 Apto. 2ª	Residencial
234	010104530021901	C 75 54 80 Apto. 2D	Residencial
235	010104530022901	C 75 54-80 AP 3A PS 3	Residencial
236	010104530023901	C 75 54 80	Residencial
237	010104530024901	C 75 54 80 Apto.3C	Residencial
238	010104530025901	C 75 54-80 AP 4ª	Residencial
239	010104530026901	C 75 54-80 AP 4B	Residencial
240	010104530027901	C 75 54 80 Apto. 4C	Residencial
241	010104530028901	C 75 54 80 Apto. 5A	Residencial
242	010104530029901	C 75 54 80 Apto. 5B	Residencial
243	010104530030901	C 75 54 80 Apto 5C	Residencial
244	010104530031901	C 75 54 80 Apto. 6A	Residencial
245	010104530032901	C 75 54 80 Apto. 6B	Residencial
246	010104530033901	C 75 54 80 Apto. 6C	Residencial
247	010104530034901	C 75 54-80 AP 7A	Residencial
248	010104530035901	C 75 54 80 Apto. 7B	Residencial
249	010104530036901	C 75 54 80 Apto.7C	Residencial
250	010104530040901	C 75 54 80 Apto.8A	Residencial
251	010104540001000	K 55 74 02	Residencial
252	010104540005000	K 55 74 90	Residencial
253	010104540008000	K 55 74 156	Residencial
254	010104540011000	K 56 74 147	Residencial
255	010104540012000	K 56 74 121	Residencial
256	010104540015000	K 56 74 61	Residencial
257	010104550012000	K 57 74 137	Residencial
258	010104550014000	K 57 74 97	Residencial
259	010104560011000	C 75 57 14	Residencial



N°	REFERENCIA CATASTRAL	DIRECCIÓN	USO DEL SUELO
260	010104560035901	K 58 74 61 79 Apto. 2D	Residencial
261	010104560036901	K 58 74-71 A3A	Residencial
262	010104560037901	K 58 74-71 A3B	Residencial
263	010104560039901	K 58 74 74 Apto.3D	Residencial
264	010104560040901	K 58 74-71 A4A	Residencial
265	010104560041901	K 58 74-71 A4B	Residencial
266	010104560042901	K 58 74-71 A4C	Residencial
267	010104560043901	K 58 74-71 A4D	Residencial
268	010104560044901	K 58 74-71 A5A	Residencial
269	010104560045901	K 58 74-71 A5B	Residencial
270	010104560046901	K 58 74-61 79 ASC	Residencial
271	010104560110901	K 58 74-71 A5	Residencial
272	010104560901016	K 58 74-71 A5D	Residencial
273	010104570016000	K 59 74 111	Residencial
274	010104580006000	K 59 74 102	Residencial
275	010104580007000	K 59 74 116	Residencial
276	010104580008000	K 59 74 132	Residencial
277	010104580015000	K 60 74 175	Residencial
278	010104580020000	K 60 74 99	Residencial
279	010104580025000	K 60 74 01	Residencial
280	010104580026000	C 74 59 51	Residencial
281	010104590004000	K 60 74 94	Residencial
282	010104590017000	K 61 74 105	Residencial
283	010104590018000	K 61 74 95	Residencial
284	010104590019000	K 61 74 85	Residencial
285	010104590020000	K 61 74 75	Residencial
286	010104600001000	K 61 74 18	Residencial
287	010104600003000	K 61 74 50	Residencial
288	010104600004000	K 61 74 64	Residencial
289	010104600005000	K 61 74 74	Residencial
290	010104600006000	K 61 74 86	Residencial
291	010104600007000	K 61 74 96	Residencial
292	010104600014000	K 62 74 215	Residencial



NIT 890.102.018-1

Nº	REFERENCIA CATASTRAL	DIRECCIÓN	USO DEL SUELO
293	010104600015000	K 62 74 199	Residencial
294	010104600017000	K 62 74 169	Residencial
295	010104600021000	K 62 74 115	Residencial
296	010104600022000	K 62 74 97	Residencial
297	010104600025000	K 62 74 67	Residencial
298	010104600026000	K 62 74 33	Residencial
299	010104600027000	K 62 74 09	Residencial
300	010104600028000	C 74 61 85	Residencial
301	010104600029000	C 74 61 65	Residencial
302	010104600030000	C 74 61 57	Residencial
303	010104770001000	C 75 49B 07	Residencial
304	010104770006000	K 49C 75 101	Residencial
305	010104780001000	C 75 49C 15	Residencial
306	010104780007000	K 49C 75 76	Residencial
307	010104780019000	K 50 75 65	Residencial
308	010104790003000	K 50 75 36	Residencial
309	010104800002000	K 51 75 80	Residencial
310	010104800029000	K 52 75 77	Residencial
311	010104850039000	K 57 75 73	Residencial
312	010104870005000	K 58 75 104	Residencial
313	010104880001000	K 59 75 02	Residencial
314	010104880003000	K 59 75 66	Residencial
315	010104880013000	C 76 59 44	Residencial
316	010104880017000	K 60 75 133	Residencial
317	010104880028000	C 75 59 31	Residencial
318	010104890005000	K 60 75 102	Residencial
319	010104890009000	K 60 75 162	Residencial
320	010104890017000	K 61 75 125	Residencial
321	010104900004000	K 62 75 95	Residencial
322	010104900008000	K 62 75 01	Residencial
323	010103080022000	C 64 59 39	Residencial
324	010300310015000	K 51 76 152	Residencial
325	010300780011000	K 51 79 214	Residencial
326	010300780024000	K 51B 79 167	Residencial
327	010300790009000	K 51B 79 192	Residencial

BARRANQUILLA.GOV.CO

Calle 34 No. 43 - 31 - Barranquilla, Colombia
atencionalciudadano@barranquilla.gov.co



NIT 890.102.018-1

Nº	REFERENCIA CATASTRAL	DIRECCIÓN	USO DEL SUELO
328	010300790022000	K 52 79 283/263	Residencial
329	010300790028000	K 52 79 131	Residencial
330	010300800007000	K 52 79 152	Residencial
331	010300800008000	K 52 79 184	Residencial

Quedamos a su entera disposición,

JUAN MANUEL ALVARADO NIVIA
Secretario Distrital de Planeación

Proyectó: Martha Suárez Muñoz
Profesional Universitaria

Revisó: Marlon Mercado Márquez
Jefe Oficina de Planeación Territorial

Revisó: Luis Solano
Abogado

2.1.1. Listado QUILLA-21-013370 notificado el 29/01/2021



NIT 890.102.018-1



QUILLA-21-013370
Barranquilla, enero 25 de 2021

Señores
TRIPLE A
www.aaaa.com.co
Ciudad

Asunto: Actualización del listado de los predios residenciales para asimilar a estrato 3 – 2021
Decreto 0428 de 27 de abril de 2020

Cordial saludo.

Mediante la presente, la Secretaría Distrital de Planeación, en cumplimiento de lo estipulado en el párrafo del artículo primero del Decreto 0428 de 27 de abril de 2020, “*Por el cual se ajusta la compensación mediante asimilación de estrato para el cobro de la tarifa de algunos servicios públicos domiciliarios respecto a predios residenciales con valor patrimonial del Distrito Especial, Industrial y Portuario de Barranquilla*”, remite el listado actualizado de los predios residenciales con valor patrimonial localizados en los sectores de los que trata el referido acto administrativo.

El listado es el siguiente:

Nº	REFERENCIA CATASTRAL	DIRECCIÓN	USO DEL SUELO
1	010100010014901	C 39 50 69 AP 4 PS 2	HABITACIONAL
2	010100370040901	C 47 44 191 Ap 1	HABITACIONAL
3	010100370049901	C 47 44 191 Ap 20	HABITACIONAL
4	010100370050901	C 47 44 191 Ap 21	HABITACIONAL
5	010100370051901	C 47 44 191 Ap 22	HABITACIONAL
6	010100370052901	C 47 44 191 Ap 23	HABITACIONAL
7	010100370053901	C 47 44 191 Ap 24	HABITACIONAL
8	010100370054901	C 47 44 191 Ap 25	HABITACIONAL
9	010100370055901	C 47 44 191 Ap 26	HABITACIONAL
10	010100370056901	C 47 44 191 Ap 27	HABITACIONAL
11	010100370057901	C 47 44 191 Ap 28	HABITACIONAL
12	010100370058901	C 47 44 191 Ap 29	HABITACIONAL
13	010100370059901	C 47 44 191 Ap 31	HABITACIONAL
14	010100370060901	C 47 44 191 Ap 32	HABITACIONAL
15	010100370061901	C 47 44 191 Ap 33	HABITACIONAL
16	010100370062901	C 47 44 191 Ap 34	HABITACIONAL
17	010100370063901	C 47 44 191 Ap 35	HABITACIONAL
18	010100370064901	C 47 44 191 Ap 36	HABITACIONAL
19	010100370065901	C 47 44 191 Ap 37	HABITACIONAL
20	010100370066901	C 47 44 191 Ap 38	HABITACIONAL
21	010100370067901	C 47 44 191 Ap 41	HABITACIONAL
22	010100370068901	C 47 44 191 Ap 42	HABITACIONAL
23	010100370069901	C 47 44 191 Ap 43	HABITACIONAL
24	010100370070901	C 47 44 191 Ap 44	HABITACIONAL
25	010100370071901	C 47 44 191 Ap 45	HABITACIONAL
26	010100370072901	C 47 44 191 Ap 46	HABITACIONAL
27	010100370073901	C 47 44 191 Ap 51	HABITACIONAL
28	010100370074901	C 47 44 191 Ap 52	HABITACIONAL
29	010100370075901	C 47 44 191 Ap 53	HABITACIONAL
30	010100370076901	C 47 44 191 Ap 54	HABITACIONAL
31	010100370077901	C 47 44 191 Ap 61	HABITACIONAL
32	010100370078901	C 47 44 191 Ap 71	HABITACIONAL
33	010100370079901	C 47 44 191 Ap 72	HABITACIONAL
34	010100370080901	C 47 44 191 Ap 73	HABITACIONAL
35	010100370081901	C 47 44 191 Ap 74	HABITACIONAL
36	010100370082901	C 47 44 191 Ap 75	HABITACIONAL
37	010100370083901	C 47 44 191 Ap 76	HABITACIONAL
38	010100370084901	C 47 44 191 Ap 77	HABITACIONAL
39	010102530009000	K 54 53 63	RESIDENCIAL
40	010102570001000	K 53 54 02	HABITACIONAL

Nº	REFERENCIA CATASTRAL	DIRECCIÓN	USO DEL SUELO
41	010102750004000	K 59B 58 78	HABITACIONAL
42	010102750010000	K 60 58 135	HABITACIONAL
43	010102750011000	K 60 58 121	HABITACIONAL
44	010102750012904	K 60 58-109	HABITACIONAL
45	010102750014000	K 60 58 89 93	HABITACIONAL
46	010102750015000	K 60 58 79	HABITACIONAL
47	010102750016000	K 60 58 63	HABITACIONAL
48	010102750017000	K 60 58 47	RESIDENCIAL
49	010102750061902	K 60 58 99 Ap 101	HABITACIONAL
50	010102760004000	K 60 58 106	HABITACIONAL
51	010102770006000	C 64 61 20	HABITACIONAL
52	010102770008000	K 62 58 93	HABITACIONAL
53	010102850004000	C 60 50 26	HABITACIONAL
54	010102860027000	K 53 59 220	HABITACIONAL
55	010102860177901	K 54 59-291 A1 P1 2	VIVIENDA
56	010102860181901	K 54 59-287 A3 P2	VIVIENDA
57	010102860183901	K 54 59-283 A4 P1	VIVIENDA
58	010102860185901	C 64 53-78 A5 P1 2	VIVIENDA
59	010102880010000	K 59 59 186	HABITACIONAL
60	010102880011000	K 59 59 198	RESIDENCIAL
61	010102880013000	C 64 59 14	HABITACIONAL
62	010102880015000	K 59B 58 175	HABITACIONAL
63	010102880018000	K 59B 58 131	HABITACIONAL
64	010102880021000	K 59B 58 75	HABITACIONAL
65	010102880022000	K 59B 58 65 67	HABITACIONAL
66	010102900010000	K 50 60 43	RESIDENCIAL
67	010102910008000	C 61 50 54	HABITACIONAL
68	010102910019000	C 60 50 33	HABITACIONAL
69	010102910020000	C 60 50 23	HABITACIONAL
70	010102940005000	K 59 61 80	HABITACIONAL
71	010102940010000	K 50 61 154	HABITACIONAL
72	010102940014000	C 64 50 50	HABITACIONAL
73	010102940022000	K 52 61 107	HABITACIONAL
74	010102940024000	K 52 61 73	HABITACIONAL
75	010102940028000	K 52 61 15	HABITACIONAL
76	010102950002000	K 52 61 36	HABITACIONAL
77	010102950003000	K 52 61 48	HABITACIONAL
78	010102950011000	K 52 61 172	VIVIENDA
79	010103040009000	C 66 50 84	HABITACIONAL
80	010103040012000	C 66 50 138	HABITACIONAL
81	010103040030000	C 64 50-47	VIVIENDA

N°	REFERENCIA CATASTRAL	DIRECCIÓN	USO DEL SUELO
82	010103040032000	C 64 50 33	HABITACIONAL
83	010103070005000	K 58 64 64	HABITACIONAL
84	010103070016000	k 58 64 282	HABITACIONAL
85	010103070017000	K 58 64 296	HABITACIONAL
86	010103070018000	K 58 64 308	HABITACIONAL
87	010103070021000	K 59 64 289	HABITACIONAL
88	010103070022000	K 59 64 271	HABITACIONAL
89	010103070025906	K 59 64 221 Apto.101	HABITACIONAL
90	010103070036000	K 59 64 01	RESIDENCIAL
91	010103070137906	K 59 64 221 Apto.201	HABITACIONAL
92	010103070138906	K 59 64 221 APTO 202	HABITACIONAL
93	010103080001000	C 64 59 09	HABITACIONAL
94	010103080003000	K 59 64 52	HABITACIONAL
95	010103080004000	K 59 64 64	HABITACIONAL
96	010103080013000	K 60 64 123	HABITACIONAL
97	010103080015000	K 60 64 93	HABITACIONAL
98	010103080016000	K 60 64 81	HABITACIONAL
99	010103080019000	K 60 64 35	HABITACIONAL
100	010103080020000	C 64 59 79	HABITACIONAL
101	010103080023000	C 64 59 25	HABITACIONAL
102	010103090001000	K 60 64 10	HABITACIONAL
103	010103090004000	K 60 64 58	HABITACIONAL
104	010103090005000	K 60 64 70	HABITACIONAL
105	010103090010000	C 66 60 38	HABITACIONAL
106	010103090011000	K 61 64 127	HABITACIONAL
107	010103090017000	K 61 64 37	HABITACIONAL
108	010103090018000	K 61 64 27	HABITACIONAL
109	010103100002904	K 61 64 28 VIVIENDA 1	HABITACIONAL
110	010103100004000	K 61 64 62	HABITACIONAL
111	010103100007000	K 61 64 98	HABITACIONAL
112	010103100009000	K 61 64 124 120	HABITACIONAL
113	010103100014000	K 62 64 67	HABITACIONAL
114	010103100016000	K 62 64 45 41	HABITACIONAL
115	010103100017000	K 62 64 35 29	HABITACIONAL
116	010103100018000	K 62 64 23 17	HABITACIONAL
117	010103220001000	C 66 50 05	HABITACIONAL
118	010103220003000	C 68 50 32	HABITACIONAL
119	010103220005000	C 68 50 64	HABITACIONAL
120	010103220017000	C 66 50 141	HABITACIONAL
121	010103220019000	C 66 50 113	HABITACIONAL
122	010103230001000	C 66 54 17	HABITACIONAL

N°	REFERENCIA CATASTRAL	DIRECCIÓN	USO DEL SUELO
123	010103240001000	K 59 66 06	HABITACIONAL
124	010103240002000	K 59 66 26	HABITACIONAL
125	010103240003000	K 59 66 42	HABITACIONAL
126	010103240006000	K 59 66 102	HABITACIONAL
127	010103240007000	K 59 66 124	RESIDENCIAL
128	010103240008000	K 59 66 160	RESIDENCIAL
129	010103240010000	K 60 66 153 C 68 59 60	HABITACIONAL
130	010103240011000	K 60 66 135	HABITACIONAL
131	010103240012000	K 60 66 121 119	HABITACIONAL
132	010103240013000	K 60 66 105	HABITACIONAL
133	010103240016000	K 60 66-59	HABITACIONAL
134	010103240018000	K 60 66 29	HABITACIONAL
135	010103240019000	K 60 66 11 C 66 59 49	HABITACIONAL
136	010103250002000	K 60 66 32	HABITACIONAL
137	010103250003000	K 60 66 50	HABITACIONAL
138	010103250004000	K 60 66 66	HABITACIONAL
139	010103250005000	K 60 66 78	HABITACIONAL
140	010103250008000	K 60 66 120	HABITACIONAL
141	010103250009000	K 60 66 134 132	HABITACIONAL
142	010103250010000	K 60 66 148	HABITACIONAL
143	010103250012000	K 61 66 127	RESIDENCIAL
144	010103250013000	K 61 66 115	HABITACIONAL
145	010103250023000	K 61 66 49	HABITACIONAL
146	010103260003000	K 61 66 40	HABITACIONAL
147	010103260005000	K 61 66 64	HABITACIONAL
148	010103260006000	K 61 66 82	HABITACIONAL
149	010103260008000	K 61 66 100	HABITACIONAL
150	010103260010000	K 61 66 130	RESIDENCIAL
151	010103260011901	K 61 66 142	HABITACIONAL
152	010103260014000	C 68 61-60	HABITACIONAL
153	010103260016000	K 62 66 89	HABITACIONAL
154	010103260017000	K 62 66 73	HABITACIONAL
155	010103260022000	K 62 66 07	HABITACIONAL
156	010103340002000	C 67 54 55	HABITACIONAL
157	010103340010000	C 68 54-132	HABITACIONAL
158	010103380018000	K 53 68 85	RESIDENCIAL
159	010103380024000	C 68 50 111	RESIDENCIAL
160	010103380025000	C 68 50 97	HABITACIONAL
161	010103380026000	C 68 50 81	HABITACIONAL
162	010103380028000	C 68 50 59	HABITACIONAL
163	010103380029000	C 68 50 47	HABITACIONAL

N°	REFERENCIA CATASTRAL	DIRECCIÓN	USO DEL SUELO
164	010103380030000	C 68 50 35	HABITACIONAL
165	010103400002000	K 54 68-48	HABITACIONAL
166	010103400003000	K 54 68 64	HABITACIONAL
167	010103420020000	K 58 68 27 C 68 57 57	HABITACIONAL
168	010103420021000	C 68 57 35	HABITACIONAL
169	010103430003000	K 58 68 52	HABITACIONAL
170	010103430021000	K 59 68 81	HABITACIONAL
171	010103430025000	C 68 58 63	RESIDENCIAL
172	010103440001000	C 68 59 09	HABITACIONAL
173	010103440011000	C 70 59 36	HABITACIONAL
174	010103440014000	K 60 68 157 163	HABITACIONAL
175	010103440015000	K 60 68 151	RESIDENCIAL
176	010103440017000	K 60 68 121	HABITACIONAL
177	010103440019000	K 60 68 91	HABITACIONAL
178	010103440020000	K 60 68 77	HABITACIONAL
179	010103440022000	K 60 68 49	HABITACIONAL
180	010103440023000	K 60 68 35	HABITACIONAL
181	010103440024000	K 60 68 21	HABITACIONAL
182	010103440025000	K 60 68 01	HABITACIONAL
183	010103440027000	C 68 59 21	RESIDENCIAL
184	010103450002000	K 60 68 22	HABITACIONAL
185	010103450008000	K 60 68 152	HABITACIONAL
186	010103450009000	K 60 68 162	RESIDENCIAL
187	010103450010000	K 60 68 176	HABITACIONAL
188	010103450013000	K 61 68 177	HABITACIONAL
189	010103450015000	K 61 68 147	HABITACIONAL
190	010103450018000	K 61 68 115	HABITACIONAL
191	010103450019000	K 61 68 65	HABITACIONAL
192	010103450020000	K 61 68 59	HABITACIONAL
193	010103450022000	K 61 68 35	HABITACIONAL
194	010103450023000	K 61 68 21	HABITACIONAL
195	010103450024000	K 61 68 01	HABITACIONAL
196	010103460002000	K 61 68 22	HABITACIONAL
197	010103460004000	K 61 68 50	HABITACIONAL
198	010103460005000	K 61 68 60	RESIDENCIAL
199	010103460010000	K 61 68 124	HABITACIONAL
200	010103460014000	K 61 68 176	HABITACIONAL
201	010103460035000	C 68 61 59	RESIDENCIAL
202	010103510001000	C 68B 50 03	HABITACIONAL
203	010103510002000	K 50 68B 42	HABITACIONAL
204	010103510003000	K 50 68B 52	HABITACIONAL

N°	REFERENCIA CATASTRAL	DIRECCIÓN	USO DEL SUELO
205	010103510004000	K 50 68B 72	RESIDENCIAL
206	010103510026000	C 68B 50 91	HABITACIONAL
207	010103510029000	C 68B 50 49	HABITACIONAL
208	010103610003000	K 50 69 40	RESIDENCIAL
209	010103610005000	K 50 69 68	HABITACIONAL
210	010103760004000	K 52 70 185	HABITACIONAL
211	010103760005000	K 52 70 171	HABITACIONAL
212	010103800012000	K 57 70 47	HABITACIONAL
213	010103800013000	C 70 56 67	HABITACIONAL
214	010103810003000	K 57 70 62	HABITACIONAL
215	010103820003000	K 58 70 66	HABITACIONAL
216	010103820016000	K 59 70 121	HABITACIONAL
217	010103830003000	K 59 70 70	HABITACIONAL
218	010103830004000	K 59 70 88	RESIDENCIAL
219	010103830017000	C 70 59 35	HABITACIONAL
220	010103840008000	K 60 70 130	HABITACIONAL
221	010103840011000	K 61 70 127	HABITACIONAL
222	010103840013000	K 61 70 101	HABITACIONAL
223	010103840014000	K 61 70 85	HABITACIONAL
224	010103840015000	K 61 70 71	HABITACIONAL
225	010103840016000	K 61 70 57 61	HABITACIONAL
226	010103840018000	C 70 60 57	HABITACIONAL
227	010103840043000	K 60 70 52	HABITACIONAL
228	010103860003000	K 61B 70 44	HABITACIONAL
229	010103860004000	K 61B 70 56	HABITACIONAL
230	010103860008000	K 61B 70 112	HABITACIONAL
231	010103860010000	K 61B 70 142	HABITACIONAL-INSTITUCIONAL
232	010103860021000	K 62 70 65	HABITACIONAL
233	010103860022000	K 62 70 55	RESIDENCIAL
234	010103860023000	K 62 70 45	HABITACIONAL
235	010103860024000	K 62 70 35	HABITACIONAL
236	010103860025000	K 62 70 25	HABITACIONAL
237	010104080005000	K 50 72 108	HABITACIONAL
238	010104090014000	K 53 72 93	HABITACIONAL
239	010104140011000	K 58 72 165	HABITACIONAL
240	010104150012000	K 59 72 149	HABITACIONAL
241	010104150013000	K 59 72 129	HABITACIONAL
242	010104150017000	K 59 72 61	HABITACIONAL
243	010104160003000	K 59 72 52	HABITACIONAL
244	010104160006000	K 59 72 116	HABITACIONAL
245	010104160009000	K 60 72 139	HABITACIONAL

N°	REFERENCIA CATASTRAL	DIRECCIÓN	USO DEL SUELO
246	010104160014000	K 60 72 33	HABITACIONAL
247	010104170004000	K 60 72 48	HABITACIONAL
248	010104170012000	C 74 60 56	HABITACIONAL
249	010104170014000	K 61 72 89	HABITACIONAL
250	010104170015000	K 61 72 75	HABITACIONAL
251	010104170016000	K 61 72 61	HABITACIONAL
252	010104170018000	K 61 72 33	HABITACIONAL
253	010104180002000	K 61 72 24	HABITACIONAL
254	010104180005000	K 61 72 62	HABITACIONAL
255	010104180007000	K 61 72 90	RESIDENCIAL
256	010104180010000	K 61B 72 135	HABITACIONAL
257	010104180011000	K 61B 72 119	HABITACIONAL
258	010104180012000	K 61B 72 103	HABITACIONAL
259	010104180016000	K 61B 72 57	RESIDENCIAL
260	010104180019000	K 61B 72 67	HABITACIONAL
261	010104190004000	K 61B 72 58	HABITACIONAL
262	010104190005000	K 61B 72 70	HABITACIONAL
263	010104190006000	K 61B 72 86	HABITACIONAL
264	010104190007000	K 61B 72 98	HABITACIONAL
265	010104190013000	K 62 72 115	HABITACIONAL
266	010104190027000	C 72 61B 33	HABITACIONAL
267	010104490002000	K 49C 74 48	HABITACIONAL
268	010104490003000	K 49C 74 62	HABITACIONAL
269	010104490010000	K 49C 74 152	HABITACIONAL
270	010104490015000	K 50 74 169	HABITACIONAL
271	010104490016000	K 50 74 151	HABITACIONAL
272	010104490018000	K 50 74 121	HABITACIONAL
273	010104500003000	K 50 74 52	HABITACIONAL
274	010104500004000	K 50 74 68	HABITACIONAL
275	010104530018901	C 75 54 80 Apto. 2A	HABITACIONAL
276	010104530019901	C 75 54 80 Apto. 2ª	HABITACIONAL
277	010104530021901	C 75 54 80 Apto. 2D	HABITACIONAL
278	010104530022901	C 75 54-80 AP 3A PS 3	HABITACIONAL
279	010104530023901	C 75 54 80	HABITACIONAL
280	010104530024901	C 75 54 80 Apto.3C	HABITACIONAL
281	010104530025901	C 75 54-80 AP 4ª	HABITACIONAL
282	010104530026901	C 75 54-80 AP 4B	HABITACIONAL
283	010104530027901	C 75 54 80 Apto. 4C	HABITACIONAL
284	010104530028901	C 75 54 80 Apto. 5A	HABITACIONAL
285	010104530029901	C 75 54 80 Apto. 5B	HABITACIONAL
286	010104530030901	C 75 54 80 Apto 5C	HABITACIONAL

N°	REFERENCIA CATASTRAL	DIRECCIÓN	USO DEL SUELO
287	010104530031901	C 75 54 80 Apto. 6A	HABITACIONAL
288	010104530032901	C 75 54 80 Apto. 6B	HABITACIONAL
289	010104530033901	C 75 54 80 Apto. 6C	HABITACIONAL
290	010104530034901	C 75 54-80 AP 7A	HABITACIONAL
291	010104530035901	C 75 54 80 Apto. 7B	HABITACIONAL
292	010104530036901	C 75 54 80 Apto.7C	HABITACIONAL
293	010104530040901	C 75 54 80 Apto.8A	HABITACIONAL
294	010104540001000	K 55 74 02	HABITACIONAL
295	010104540005000	K 55 74 90	HABITACIONAL
296	010104540008000	K 55 74 156	HABITACIONAL
297	010104540011000	K 56 74 147	HABITACIONAL
298	010104540012000	K 56 74 121	HABITACIONAL
299	010104540015000	K 56 74 61	HABITACIONAL
300	010104550012000	K 57 74 137	HABITACIONAL
301	010104550014000	K 57 74 97	HABITACIONAL
302	010104560011000	C 75 57 14	HABITACIONAL
303	010104560035901	K 58 74 61 79 Apto. 2D	RESIDENCIAL
304	010104560036901	K 58 74-71 A3A	HABITACIONAL
305	010104560037901	K 58 74-71 A3B	HABITACIONAL
306	010104560039901	K 58 74-71 A3D	RESIDENCIAL
307	010104560040901	K 58 74-71 A4A	HABITACIONAL
308	010104560041901	K 58 74-71 A4B	HABITACIONAL
309	010104560042901	K 58 74-71 A4C	HABITACIONAL
310	010104560043901	K 58 74-71 A4D	HABITACIONAL
311	010104560044901	K 58 74-71 A5A	HABITACIONAL
312	010104560045901	K 58 74-71 A5B	HABITACIONAL
313	010104560046901	K 58 74-61 79 A5C	HABITACIONAL
314	010104560110901	K 58 74-71 A5	HABITACIONAL
315	010104560901016	K 58 74-71 A5D	HABITACIONAL
316	010104570016000	K 59 74 111	HABITACIONAL
317	010104580006000	K 59 74 102	RESIDENCIAL
318	010104580007000	K 59 74 116	HABITACIONAL
319	010104580008000	K 59 74 132	HABITACIONAL
320	010104580015000	K 60 74 175	HABITACIONAL
321	010104580020000	K 60 74 99	HABITACIONAL
322	010104580025000	K 60 74 01	HABITACIONAL
323	010104580026000	C 74 59 51	HABITACIONAL
324	010104590004000	K 60 74 94	HABITACIONAL
325	010104590017000	K 61 74 105	HABITACIONAL
326	010104590018000	K 61 74 95	HABITACIONAL
327	010104590019000	K 61 74 85	HABITACIONAL

N°	REFERENCIA CATASTRAL	DIRECCIÓN	USO DEL SUELO
328	010104590020000	K 61 74 75	HABITACIONAL
329	010104600001000	K 61 74 18	HABITACIONAL
330	010104600003000	K 61 74 50	RESIDENCIAL
331	010104600004000	K 61 74 64	HABITACIONAL
332	010104600005000	K 61 74 74	HABITACIONAL
333	010104600006000	K 61 74 86	HABITACIONAL
334	010104600007000	K 61 74 96	HABITACIONAL
335	010104600014000	K 62 74 215	HABITACIONAL
336	010104600015000	K 62 74 199	HABITACIONAL
337	010104600017000	K 62 74 169	HABITACIONAL
338	010104600021000	K 62 74 115	HABITACIONAL
339	010104600022000	K 62 74 97	HABITACIONAL
340	010104600025000	K 62 74 67	HABITACIONAL
341	010104600026000	K 62 74 33	HABITACIONAL
342	010104600027000	K 62 74 09	HABITACIONAL
343	010104600028000	C 74 61 85	HABITACIONAL
344	010104600029000	C 74 61 65	HABITACIONAL
345	010104600030000	C 74 61 57	HABITACIONAL
346	010104770001000	C 75 49B 07	HABITACIONAL
347	010104770006000	K 49C 75 101	HABITACIONAL
348	010104780001000	C 75 49C 15	HABITACIONAL
349	010104780007000	K 49C 75 76	HABITACIONAL
350	010104780019000	K 50 75 65	HABITACIONAL
351	010104790003000	K 50 75 36	HABITACIONAL
352	010104800002000	K 51 75 80	HABITACIONAL
353	010104800029000	K 52 75 77	HABITACIONAL
354	010104850039000	K 57 75 73	RESIDENCIAL
355	010104870005000	K 58 75 104	HABITACIONAL
356	010104880001000	K 59 75 02	HABITACIONAL
357	010104880003000	K 59 75 66	RESIDENCIAL
358	010104880013000	C 76 59 44	HABITACIONAL
359	010104880017000	K 60 75 133	HABITACIONAL
360	010104880028000	C 75 59 31	HABITACIONAL
361	010104890005000	K 60 75 102	HABITACIONAL
362	010104890009000	K 60 75 162	HABITACIONAL
363	010104890017000	K 61 75 125	HABITACIONAL
364	010104900004000	K 62 75 95	HABITACIONAL
365	010104900008000	K 62 75 01	HABITACIONAL
366	010200300016901	C 32 45B 16 K 45B 30 02 26 L 16	HABITACIONAL
367	010200450010000	C 32 43 107 109 119 127	HABITACIONAL
368	010200550274901	C 33 43 133 L 1B	HABITACIONAL

N°	REFERENCIA CATASTRAL	DIRECCIÓN	USO DEL SUELO
369	010200550281905	C 34 43 104 L A 104	HABITACIONAL
370	010200830067901	C 37 46 90 Of.605	HABITACIONAL
371	010200890075902	C 37 43 149 L 1	HABITACIONAL
372	010200890076902	K 44 37 09 L 2	HABITACIONAL
373	010201120072903	C 40 43 19 AP 22	HABITACIONAL
374	010201120073903	C 40 43 19 Ap 23	HABITACIONAL
375	010201120078903	C 40 43 19 Ap 32	HABITACIONAL
376	010201120079903	C 40 43-19 AP 33	HABITACIONAL
377	010201120082903	C 40 43 19 Ap 36	HABITACIONAL
378	010201120087903	C 40 43 19 Apto.45	HABITACIONAL
379	010201120107905	K 43 40 40 AP A1	HABITACIONAL
380	010201120112905	K 43 44 40 Apto 2D	HABITACIONAL
381	010201120113905	K 43 40 40 Ap 2E	HABITACIONAL
382	010201120114905	K 43 40 40 Apto.2F	HABITACIONAL
383	010201130232904	C 40 44 93 Apto 2	HABITACIONAL
384	010201130237904	C 40 44 93 Apto 5	HABITACIONAL
385	010201160008000	K 39 41 55	HABITACIONAL
386	010201160016000	C 41 38 47 AP2	HABITACIONAL
387	010201160017000	C 41 38 47 Apto.2	HABITACIONAL
388	010201160019000	C 41 38 47 Apto.5	HABITACIONAL
389	010201160035901	C 42 38 12 Apto.401	HABITACIONAL
390	010201190126907	K 41 41 38 AP 301	HABITACIONAL
391	010201190127907	K 41 41 38 AP 302	HABITACIONAL
392	010201190130907	K 41 41 38 AP 401	HABITACIONAL
393	010201190131907	K 41 41 38 AP 402	HABITACIONAL
394	010201190133907	K 41 41 38 AP 404	HABITACIONAL
395	010201210020000	K 45 41 39	HABITACIONAL
396	010201210031000	C 41 44 41	RESIDENCIAL
397	010201280053902	C 42 43 113 Apto.3C	HABITACIONAL
398	010201290013000	C 43 44 94	HABITACIONAL
399	010201290022000	C 42 44 159	HABITACIONAL
400	010201290049905	K 44 42-38	HABITACIONAL
401	010201300008000	C 43 45 56	HABITACIONAL
402	010201320014000	K 39 43 47	RESIDENCIAL
403	010201320023000	K 39 43 81	HABITACIONAL
404	010201330002000	K 39 43 38	HABITACIONAL
405	010201330060000	k 39 43 30	HABITACIONAL
406	010201350007902	C 44 41 20 APTO 101	HABITACIONAL
407	010201350046902	C 44 41 20 APTO 103	HABITACIONAL
408	010201350047902	C 44 41 20 APTO 104	HABITACIONAL
409	010201350049902	C 44 41 20 PS 1 APTO 106	HABITACIONAL

N°	REFERENCIA CATASTRAL	DIRECCIÓN	USO DEL SUELO
410	010201350050902	C 44 41 20 PS 1 APTO 101	HABITACIONAL
411	010201350053902	C 44 41 20 PS 2 APTO 204	HABITACIONAL
412	010201350054902	C 44 41 20 PS 2 APTO 205	HABITACIONAL
413	010201350056902	C 44 41 20 PS 3 APTO 301	HABITACIONAL
414	010201350057902	C 44 41 20 Apto 302	HABITACIONAL
415	010201350058902	C 44 41 20 PS 3 APTO 303	HABITACIONAL
416	010201350059902	C 44 41 20 PS 3 APTO 304	HABITACIONAL
417	010201350060902	C 44 41 20 PS 3 APTO 305	HABITACIONAL
418	010201350061902	C 44 41 20 PS 3 APTO 306	HABITACIONAL
419	010201350062902	C 44 41 20 PS 4 APTO 401	HABITACIONAL
420	010201350064902	C 44 41 20 Apto 403	HABITACIONAL
421	010201350065902	C 44 41 20 PS 4 APTO 404	HABITACIONAL
422	010201350066902	C 44 41 20 Apto 405	HABITACIONAL
423	010201350067902	C 44 41 20 Apto 406	HABITACIONAL
424	010201370020000	K 45 43 49	HABITACIONAL
425	010201380088901	K 45 43-15 APTO 101	HABITACIONAL
426	010201380089901	K 45 43-15 APTO 201	HABITACIONAL
427	010201380090901	K 45 43-15 APTO 202	HABITACIONAL
428	010201380091901	K 45 43-15 APTO 203	HABITACIONAL
429	010201380092901	K 45 43-15 APTO 204	HABITACIONAL
430	010201380093901	K 45 43-15 APTO 205	HABITACIONAL
431	010201380094901	K 45 43-15 APTO 206	HABITACIONAL
432	010201380095901	K 45 43-15 APTO 301	HABITACIONAL
433	010201380096901	K 45 43-15 APTO 302	HABITACIONAL
434	010201380097901	K 45 43-15 APTO 303	HABITACIONAL
435	010201380098901	K 45 43-15 APTO 304	HABITACIONAL
436	010201380099901	K 45 43-15 APTO 305	HABITACIONAL
437	010201380100901	K 45 43-15 APTO 306	HABITACIONAL
438	010201380101901	K 45 43-15 APTO 401	HABITACIONAL
439	010201380102901	K 45 43-15 APTO 402	HABITACIONAL
440	010201380103901	K 45 43-15 APTO 403	HABITACIONAL
441	010201380104901	K 45 43-15 APTO 404	HABITACIONAL
442	010201380105901	K 45 43-15 APTO 405	HABITACIONAL
443	010201380106901	K 45 43-15 APTO 406	HABITACIONAL
444	010201380107901	K 45 43-15 APTO 501	HABITACIONAL
445	010201380108901	K 45 43-15 APTO 502	HABITACIONAL
446	010201380109901	K 45 43-15 APTO 503	HABITACIONAL
447	010201380110901	K 45 43-15 APTO 504	HABITACIONAL
448	010201380111901	K 45 43-15 APTO 505	HABITACIONAL
449	010201380112901	K 45 43-15 APTO 506	HABITACIONAL
450	010201380113901	K 45 43-15 APTO 601	HABITACIONAL

N°	REFERENCIA CATASTRAL	DIRECCIÓN	USO DEL SUELO
451	010201380114901	K 45 43-15 APTO 602	HABITACIONAL
452	010201380115901	K 45 43-15 APTO 603	HABITACIONAL
453	010201380116901	K 45 43-15 APTO 604	HABITACIONAL
454	010201380117901	K 45 43-15 APTO 605	HABITACIONAL
455	010201380118901	K 45 43-15 APTO 606	HABITACIONAL
456	010201380119901	K 45 43-15 APTO 701	HABITACIONAL
457	010201380120901	K 45 43-15 APTO 702	HABITACIONAL
458	010201380121901	K 45 43-15 APTO 703	HABITACIONAL
459	010201430045901	C 44 41 125 Ap 2C P 4	HABITACIONAL
460	010201430057902	K 41 44 34 Apto 103	HABITACIONAL
461	010201430059902	K 41 44 34 Apto 201	HABITACIONAL
462	010201430060902	K 41 44 34 Apto 202 P2	HABITACIONAL
463	010201430061902	K 41 44 34 APTO 203	HABITACIONAL
464	010201430062902	K 41 44 34 APTO 204	HABITACIONAL
465	010201430063902	K 41 44 34 APTO 301	HABITACIONAL
466	010201430064902	K 41 44 34 APTO 302	HABITACIONAL
467	010201430065902	K 41 44 34 APTO 303	HABITACIONAL
468	010201430066902	K 41 44 34 Apto 304	HABITACIONAL
469	010201430067902	K 41 44 34 APTO 401	HABITACIONAL
470	010201430068902	K 41 44 34 Apto. 402	HABITACIONAL
471	010201430069902	K 41 44 34 Apto 403	HABITACIONAL
472	010201430070902	K 41 44 34 Apto 404	HABITACIONAL
473	010201430071902	K 41 44 34 APTO 503	HABITACIONAL
474	010201430072902	K 41 44 34 Apto 504	HABITACIONAL
475	010201430073000	K 43 44 41 43	RESIDENCIAL
476	010201430089902	K 41 44 34 Apto 402	HABITACIONAL
477	010201440019000	C 44 43 43	HABITACIONAL
478	010201450020000	C 44 44 151	HABITACIONAL
479	010203080022000	C 64 59 39	RESIDENCIAL
480	010203260014000	C 68 61 60	RESIDENCIAL
481	010300310015000	K 51 76 152	HABITACIONAL
482	010300780011000	K 51 79 214	HABITACIONAL
483	010300780024000	K 51B 79 167	HABITACIONAL
484	010300790009000	K 51B 79 192	HABITACIONAL
485	010300790022000	K 52 79 283/263	HABITACIONAL
486	010300790028000	K 52 79 131	HABITACIONAL
487	010300800007000	K 52 79 152	HABITACIONAL
488	010300800008000	K 52 79 184	HABITACIONAL

Quedamos a su entera disposición,

JUAN MANUEL ALVARADO NIVIA
Secretario Distrital de Planeación

Revisó: Marlon Mercado Márquez
Jefe Oficina de Planeación Territorial

Revisó: Luis Solano
Abogado Asesor Despacho

Proyectó: Martha Suárez Muñoz
Abogada O.P.T.

2.1.2. Listado QUILLA-23-036495 notificado el 26/06/2023



Barranquilla D.E.I.P., lunes 6 de marzo de 2023

Doctor

JAIRO DE CASTRO PEÑA.

Gerente General TRIPLE A S.A. ESP. N.I.T. 800.135.913-1

Carrera 58 67-09, Barrio El Prado. Tels: 8053850376 -email: notificaciones@aaa.com.co

Barranquilla - Atlántico

Apreciado doctor,

La Secretaría Distrital de Planeación, en cumplimiento de lo estipulado en el parágrafo del artículo Primero del Decreto 0428 del lunes 27 de abril de 2020, "por el cual se ajusta la compensación mediante asimilación de estrato para el cobro de la tarifa de algunos servicios públicos domiciliarios respecto a predios residenciales con valor patrimonial del Distrito Especial, Industrial y Portuario de Barranquilla", le presentamos y entregamos el listado de los predios residenciales con valor patrimonial localizados en los sectores de los que trata el referido acto administrativo. Este listado complementa y amplía la relación de predios enviada a través de Oficio QUILLA-20-149426 del lunes 14 de septiembre de 2020, enviado a sus oficinas.

Dichos predios son los siguientes:

Nº	REFERENCIA CATASTRAL	DIRECCIÓN	DESTINO
1	010104560039901	K 58 74-71 A3D	VIVIENDA
2	010104600028000	C 74 61-85	VIVIENDA
3	010102860181901	K 54 59-287 A3 P2	VIVIENDA
4	010102860177901	K 54 59-291 A1 P1 2	VIVIENDA
5	010102860185901	C 64 53-78 A5 P1 2	VIVIENDA
6	010103040030000	C 64 50-47	VIVIENDA
7	010102860183901	K 54 59-283 A4 P1	VIVIENDA
8	010102950011000	K 52 61 172	VIVIENDA
9	010102950001000	C 61 52-27 K 52 61-16 26	VIVIENDA
10	010104800042903	K 52 75-27 AP 3B	VIVIENDA
11	010103840017000	K 61 70-33	VIVIENDA
12	010103040033000	C 64 50-17	VIVIENDA
13	010104770002000	K 49B 75-28	VIVIENDA
14	010300330003000	K 52 76-78	VIVIENDA
15	010104800040903	K 52 75-27 AP 2B P2 BQ1	VIVIENDA
16	010104800042903	K 52 75-27 AP 3B	VIVIENDA
17	010104800044903	K 52 75-27 AP 4B	VIVIENDA
18	010102770003000	K 61 58-86	VIVIENDA
19	010104470017000	K 49B 74-137	VIVIENDA
20	010104800043903	K 52 75-27 AP4A P4 BQ1	VIVIENDA
21	010103080006000	K 59 64-90	VIVIENDA



ALCALDÍA DE
BARRANQUILLA

NIT 890.102.018-1



SG-00X102089



SA-001736631



QUILLA-23-036495

Por favor, al responder citar este número

Pág. 2 de 2

Lo anterior para su conocimiento, actuación y utilización en cualquier procedimiento administrativo adelantado por su Despacho y a su entera disposición.

Cordial saludo,

QUILLA-23-036495

Arq. **DIANA MARIA MIGUEL MANTILLA PARRA**
Secretaria Distrital de Planeación

Proyectó: Arq. *Alfonso Pacheco Vergara*
Profesional Especializado

Revisó: Arq. *Marlon Mercado Marquez*
Jefe Oficina de Planeación Territorial

Luis E. Solano Jiménez
Abogado

Copia Archivo
Oficina

Si desea notificarse personalmente o aclarar más inquietudes acerca del presente documento, puede dirigirse, dentro de los cinco (5) días hábiles siguientes al recibo del presente acto, a las oficinas de la Secretaría Distrital de Planeación, ubicadas en la calle 34-43-31, piso 2 –Alcaldía Distrital de Barranquilla sede Paseo Bolívar- en el horario de miércoles y jueves de 7:00 a.m. a 12:00 m y 2:00 p.m. a 5:00 p.m. Recuerde presentar: i) Documento de identidad, ii) Autorización por escrito si actúa en representación de un tercero (anexe fotocopia del tercero); iii) Certificado de Existencia y Representación Legal si actúa en nombre de una persona jurídica, iv) Este documento. De no haberse presente en el término indicado anteriormente, la presente comunicación se notificará por aviso, en la forma dispuesta por el artículo 69 de la Ley 1437 de 2011.

2.1.3.Listado QUILLA-23-036495 notificado con radicado E-2023-05463 el 04/09/2023



QUILLA-23-036495

Por favor, al responder citar este número

Pág. 1 de 2

Barranquilla D.E.I.P., lunes 06 de marzo de 2023.

Doctor

JAIRO DE CASTRO PEÑA,

Gerente General TRIPLE A S.A. ESP. N.I.T. 800.135.913-1

Carrera 58 67-09, Barrio El Prado. Tels: 6053850376 -email: notificaciones@aaa.com.co

Barranquilla - Atlántico

Apreciado doctor,

La Secretaría Distrital de Planeación, en cumplimiento de lo estipulado en el parágrafo del artículo Primero del Decreto 0426 del lunes 27 de abril de 2020, "por el cual se ajusta la compensación mediante asimilación de estrato para el cobro de la tarifa de algunos servicios públicos domiciliarios respecto a predios residenciales con valor patrimonial del Distrito Especial, Industrial y Portuario de Barranquilla", le presentamos y entregamos el listado de los predios residenciales con valor patrimonial localizados en los sectores de los que trata el referido acto administrativo. Este listado complementa y amplía la relación de predios enviada a través de Oficio QUILLA-20-149426 del lunes 14 de septiembre de 2020, enviado a sus oficinas.

Dichos predios son los siguientes:

Nº	REFERENCIA CATASTRAL	DIRECCIÓN	DESTINO
1	010104560039901	K 58 74-71 A3D	VIVIENDA
2	010104600028000	C 74 61-85	VIVIENDA
3	010102860181901	K 54 59-287 A3 P2	VIVIENDA
4	010102860177901	K 54 59-291 A1 P1 2	VIVIENDA
5	010102860185901	C 64 53-78 A5 P1 2	VIVIENDA
6	010103040030000	C 64 50-47	VIVIENDA
7	010102860183901	K 54 59-283 A4 P1	VIVIENDA
8	010102950011000	K 52 61 172	VIVIENDA
9	010102950001000	C 61 52-27 K 52 61-16 26	VIVIENDA
10	010104800042903	K 52 75-27 AP 3B	VIVIENDA
11	010103840017000	K 61 70-33	VIVIENDA
12	010103040033000	C 64 50-17	VIVIENDA
13	010104770002000	K 49B 75-28	VIVIENDA
14	010300330003000	K 52 76-78	VIVIENDA
15	010104800040903	K 52 75-27 AP 2B P2 BQ1	VIVIENDA
16	010104800042903	K 52 75-27 AP 3B	VIVIENDA
17	010104800044903	K 52 75-27 AP 4B	VIVIENDA
18	010102770003000	K 61 58-86	VIVIENDA
19	010104470017000	K 49B 74-137	VIVIENDA
20	010102780015000	K 63 58-57	VIVIENDA
21	010300790005000	K 51B 79-98	VIVIENDA
22	010104800043903	K 52 75-27 AP4A P4 BQ1	VIVIENDA
23	010103170012000	K 49 65-23	VIVIENDA
24	010103170013000	C 65 47-113 K 49 65-07	VIVIENDA
25	010103170014000	C 65 47-103	VIVIENDA
26	010102790004000	K 63 58-58	VIVIENDA

QUILLA-23-036495

Pág. 2 de 2

Por favor, al responder citar este número

27	010103080006000	K 59 64-90	VIVIENDA
28	010103620014000	C 70 62-94	VIVIENDA

Lo anterior para su conocimiento, actuación y utilización en cualquier procedimiento administrativo adelantado por su Despacho y a su entera disposición¹.

Cordial saludo,

Arq. DIANA MARÍA MIGUEL MANTILLA PARRA
Secretaría Distrital de Planeación


Proyectó: Arq. Alvaro Pacheco Vergara
Profesional Especializado

Revisó: Arq. Marlon Mercado Márquez
Jefe Oficina de Planeación Territorial

Luis E. Solano Jiménez
Abogado

Copia Archivo
Oficina

Si desea notificarse personalmente o aclarar más inquietudes acerca del presente documento, puede dirigirse, dentro de los cinco (5) días hábiles siguientes al recibo del presente acto, a las oficinas de la Secretaría Distrital de Planeación, ubicadas en la calle 34 43-31, piso 2 –Alcaldía Distrital de Barranquilla sede Paseo Bolívar- en el horario de miércoles y jueves de 7:00 a.m. a 12:00 m y 2:00 p.m. a 5:00 p.m. Recuerde presentar: i) Documento de identidad; ii) Autorización por escrito si actúa en representación de un tercero (anexa fotocopia del tercero); iii) Certificado de Existencia y Representación Legal si actúa en nombre de una persona jurídica; iv) Este documento. De no haberse presente en el término indicado anteriormente, la presente comunicación se notificará por aviso, en la forma dispuesta por el artículo 69 de la Ley 1437 de 2011.

Antes de imprimir este documento, asegúrese de que sea necesario hacerlo. Proteger el medio ambiente está también en sus manos.

3. CERTIFICACIONES

3.1. Certificado QUILLA-21-193064 notificado el 09/08/2021



NIT 890.102.018-1



QUILLA-21-193064

Barranquilla, agosto 9 de 2021

Señores

TRIPLE A S.A. E.S.P

Carrera 58 67-09. Barrio El Prado. Tel. 3614000 – 3701414 - 3137499911

–email: comunicaciones@aaa.com.co - jose.salazar@aaa.com.co - habib.hadechini@aaa.com.co

Ciudad


Apreciados señores


En complementación a lo expresado en el Oficio QUILLA-20-149437 del lunes 14 de septiembre de 2020, en el cual se informa y remite a su Despacho, de acuerdo con lo establecido en el parágrafo del artículo primero del Decreto 0428 de 27 de abril de 2020, "por el cual se ajusta la compensación mediante asimilación de estrato para el cobro de la tarifa de algunos servicios públicos domiciliarios respecto a predios residenciales con valor patrimonial del Distrito Especial, Industrial y Portuario de Barranquilla", el listado de los predios residenciales con valor patrimonial localizados en los sectores patrimonial, remitimos el siguiente listado que constituyen predios que cumplen con lo determinado en el Decreto mencionado. Son:


010103070010000	K 58 64-162
010103040033000	C 64 50-17
010102860179901	K 54 59-297 A2 P1 2
010104560045901	K 58 74-71 A5B
010104770001000	C 75 49B-07
010103070025906	K 59 64-221
010102950011000	K 52 61-172
010102950001000	C 61 52-27 K 52 61-16 26


Lo anterior para su conocimiento y consideración en cualquier procedimiento administrativo adelantado en su Despacho a este respecto.

Cordial saludo


JUAN MANUEL ALVARADO NIVIA
Secretario Distrital de Planeación


Revisó: Marlon Mercado Márquez
Jefe Oficina de Planeación Territorial


Revisó: Luis Solano
Abogado Asesor Despacho


Proyectó: Aliomar Pacheco Vergara
Profesional – O.P.T.

Copia Archivo
Oficina