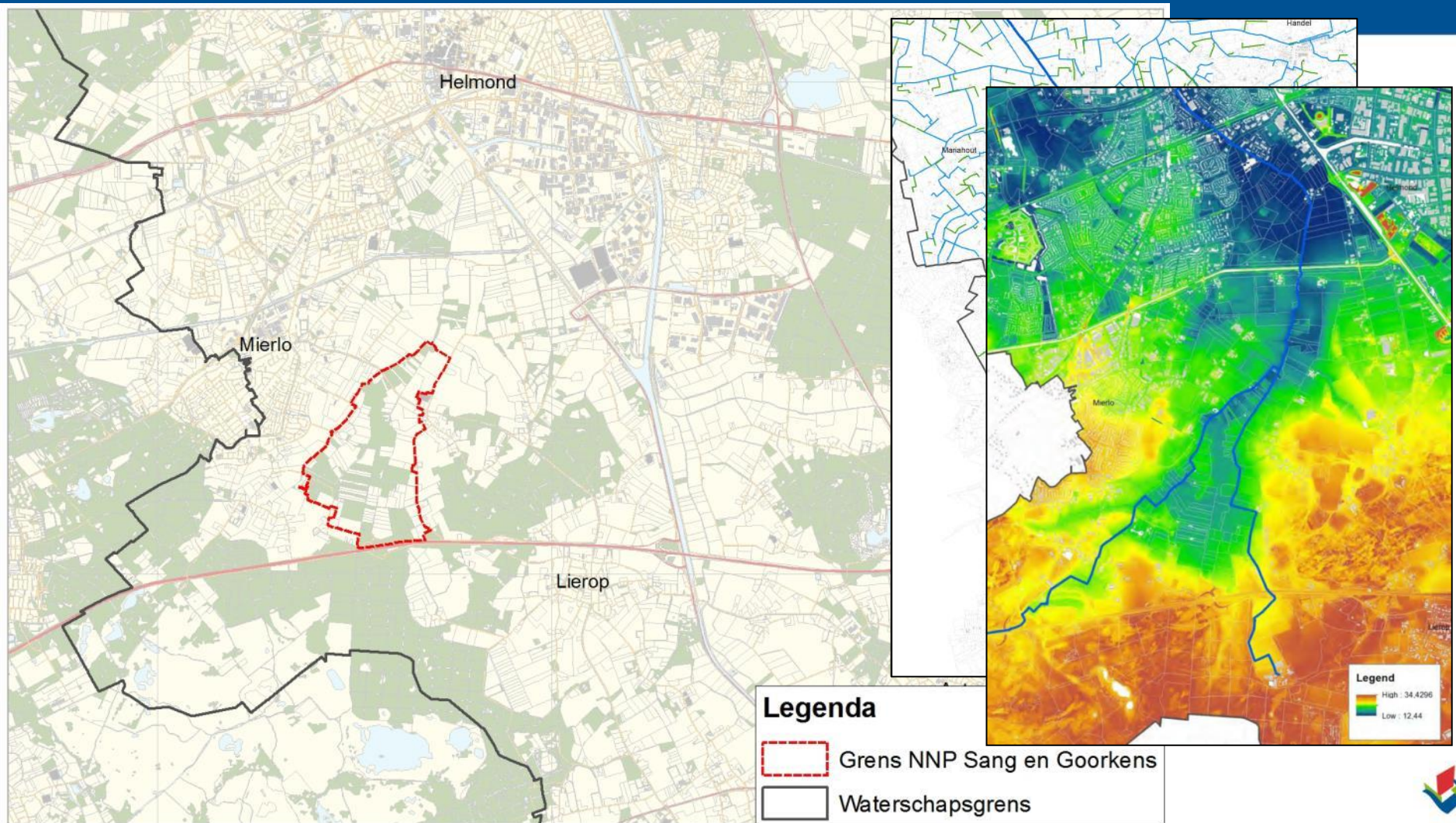


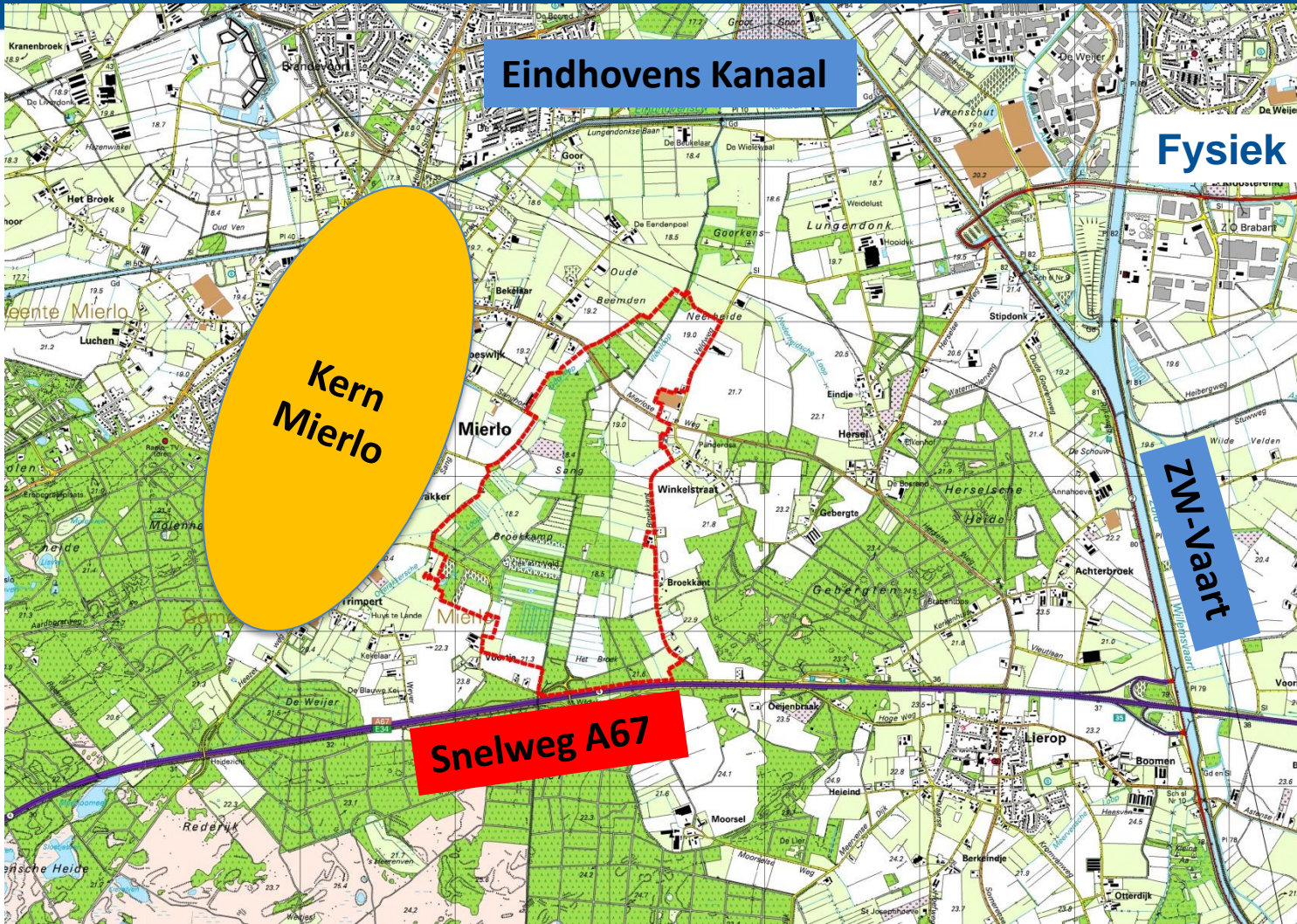
Sang en Goorkens



Gebied en situatieschets



Gebied en situatieschets



Fysiek begrenst gebied



Gebied en situatieschets

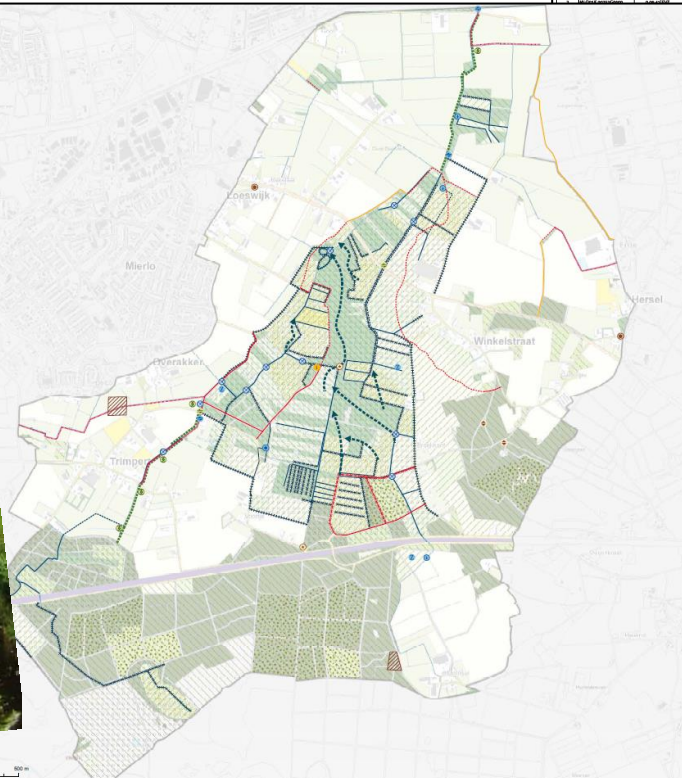
2008-2009

**Integraal Gebiedsprogramma
Sang en Goorkens**

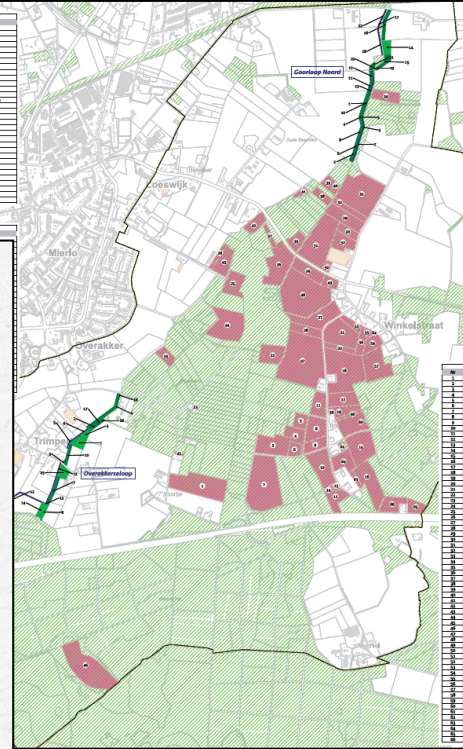
**Ontwerp
Inrichtingsplan**

Als bedoeld in artikel 17 van
de Wet inrichting landelijk gebied

Geschiedenis van plannenmakerij



Totaal gebiedsprogramma	
№	omschrijving
1	Landbouw
2	Landbouw
3	Landbouw
4	Landbouw
5	Landbouw
6	Landbouw
7	Landbouw
8	Landbouw
9	Landbouw
10	Landbouw
11	Landbouw
12	Landbouw
13	Landbouw
14	Landbouw
15	Landbouw
16	Landbouw
17	Landbouw
18	Landbouw
19	Landbouw
20	Landbouw
21	Landbouw
22	Landbouw
23	Landbouw
24	Landbouw
25	Landbouw
26	Landbouw
27	Landbouw
28	Landbouw
29	Landbouw
30	Landbouw
31	Landbouw
32	Landbouw
33	Landbouw
34	Landbouw
35	Landbouw
36	Landbouw
37	Landbouw
38	Landbouw
39	Landbouw
40	Landbouw
41	Landbouw
42	Landbouw
43	Landbouw
44	Landbouw
45	Landbouw
46	Landbouw
47	Landbouw
48	Landbouw
49	Landbouw
50	Landbouw
51	Landbouw
52	Landbouw
53	Landbouw
54	Landbouw
55	Landbouw
56	Landbouw
57	Landbouw
58	Landbouw
59	Landbouw
60	Landbouw
61	Landbouw
62	Landbouw
63	Landbouw
64	Landbouw
65	Landbouw
66	Landbouw
67	Landbouw
68	Landbouw
69	Landbouw
70	Landbouw
71	Landbouw
72	Landbouw
73	Landbouw
74	Landbouw
75	Landbouw
76	Landbouw
77	Landbouw
78	Landbouw
79	Landbouw
80	Landbouw
81	Landbouw
82	Landbouw
83	Landbouw
84	Landbouw
85	Landbouw
86	Landbouw
87	Landbouw
88	Landbouw
89	Landbouw
90	Landbouw
91	Landbouw
92	Landbouw
93	Landbouw
94	Landbouw
95	Landbouw
96	Landbouw
97	Landbouw
98	Landbouw
99	Landbouw
100	Landbouw



Sang en Goorkens

Opdrachtgever
Provincie Noord-Brabant

Opdrachtnemer/uitvoerder
dienst landelijk gebied
voor ontwikkeling en beheer

Reconstructie
De Peel

april 2009



Uitgangspunten herstel / inrichting S&G

Sang en Goorkens:

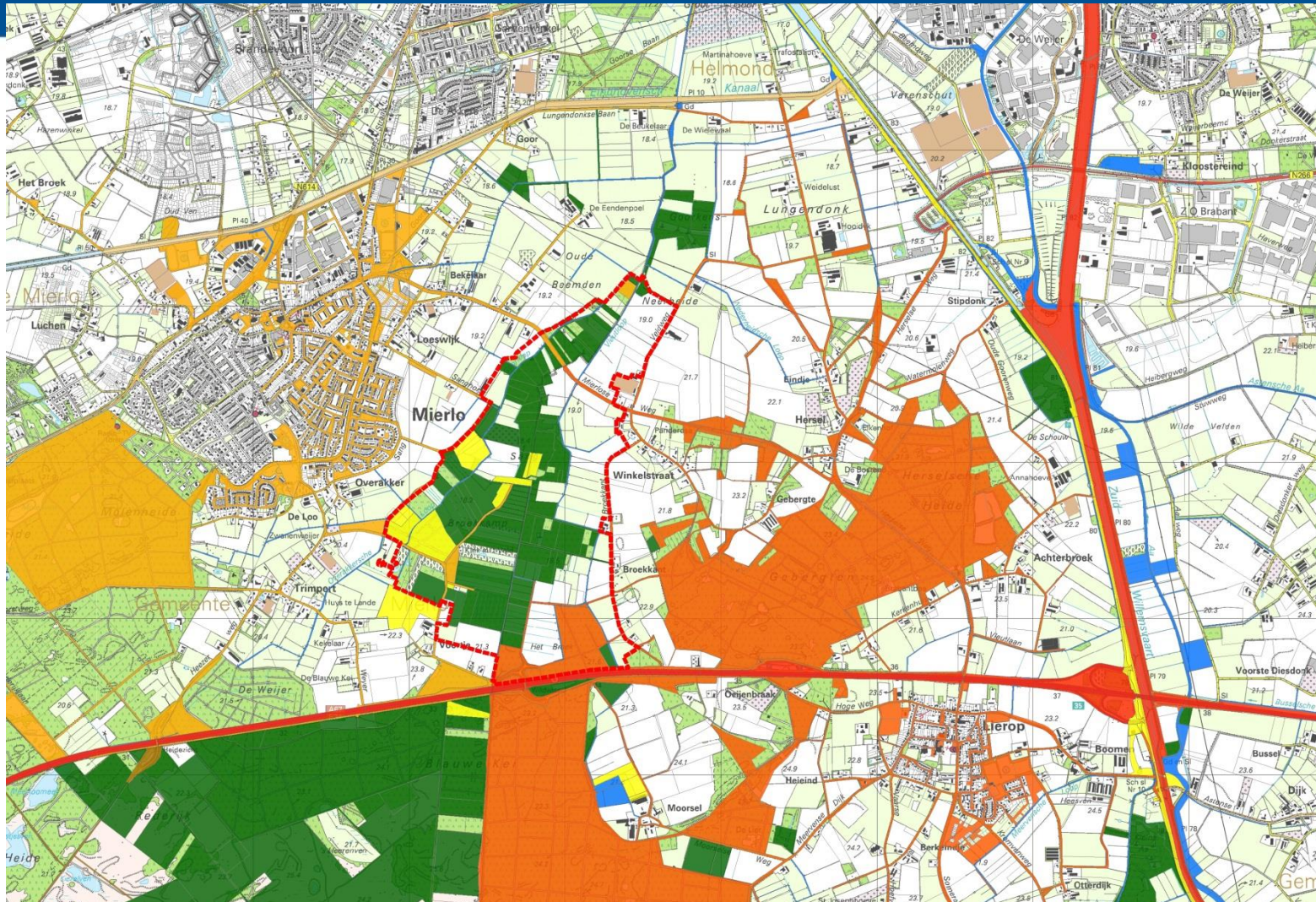
→ doorstroommoeras

→ brongebied Goorloop



Figuur 3. Boven: schetsmatige weergave van een doorstroommoeras in Sang en Goorkens (bron: ontwerp-WILG-plan). Linksonder: de huidige Grensloop midden in Sang en Goorkens. Rechtsonder: referentiebeeld van een elzenbroekbos.

Grondposities



Uitgevoerde maatregelen: Verdrogingsbestrijding fase 1 (2013)



Vervolgaanpak Sang en Goorkens (I)

- Carel Nobbe, namens 3 partijen (Provincie, Waterschap en werkeenheid)
- Verkenning afgerond (aug/sept):
 - Gesprekken met belangrijkste stakeholders
 - Formuleren doelen en opgaven
 - Inschatting noodzakelijke grondverwerving/ruiling
 - Benodigde onderzoeken in beeld brengen
 - Voorstel Aanpak gebiedsproces
- Opstellen bestuurlijke uitvoeringsovereenkomst (sept/okt)

Daarna:

- Gebiedsproces
- Projectplannen
- Realisatie



Vervolgaanpak Sang en Goorkens (II)

Als oplossingsrichtingen meenemen in gebiedsproces:

- Herbegrenzing NNB als maatregel
- Bodemmaatregelen
- Agrarisch water- en natuurbeheer (maatregelen op agrarisch eigendom)
- Met ondernemers verkennen hoe vitale landbouw is vorm te geven, via ruimtelijke en/of technische maatregelen
- Benutten kansen en middelen uit lopende trajecten (o.a. landbouw transitie (AFC en provincie), natuur inclusieve landbouw (budget provincie))
- Aandacht voor klimaatrobuustheid gebied; nieuwe opgaven en/of kansen? Blijkt o.a. uit watersysteemtoetsing (eind 2018)



Bodemmaatregelen attentiezone Sang en Goorkens

- Project ZLTO, WUR, NMI, BMF, Waterschappen
- Project vanuit DHZ (Deltaplan Hoge Zandgronden) met als doel waterconservering via bodemmaatregelen
- Resultaat na eerste sessie met boeren:
 - Bij agrariërs leeft wantrouwen vanuit het verleden (WILG-traject)
 - Er was beloofd: natuur moet beter worden en boer moet beter worden, en dat laatste is niet gebeurd
 - Probleem is onzekerheid rondom beleid en richting van waterschap en provincie.
 - Als waterstanden blijven zoals het nu is, is het prima. Gronden van oudsher nat en teeltsysteem op aangepast.
 - Als er ruimte is om samen op te trekken en ruimte te zoeken/ creëren, dan doen zij overal aan mee.

