

Strategische Agenda Ruimte Duin- en Bollenstreek

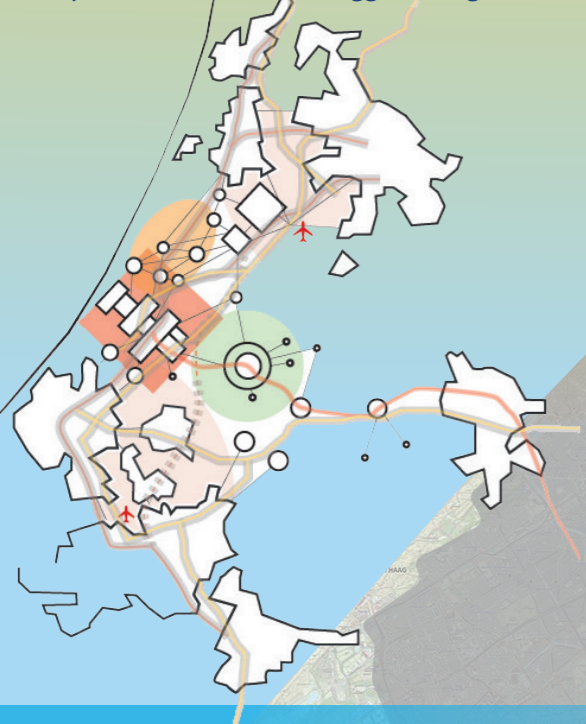
Identiteit

Zee, duinen, strandwallen, bollen, polders, landgoederen, plassen, trekvaarten, diverse mooie historische dorpskernen en de Oude Rijn.

De Duin- en Bollenstreek is een hoogwaardig en prettig woon- en leefgebied met een landelijk karakter tussen de metropoolregio's Amsterdam/Schiphol, en Den Haag en Rotterdam. Het is onderdeel van Nationaal Park Hollandse Duinen en twee Daily Urban Systems; Haarlem/Haarlemmermeer en Leiden e.o., waar het heerlijk wonen, werken en vertoeven is!

Naast ons 'dorpse' en wat landelijke karakter, zijn onze parels (werelderfgoed) en economische pijlers over de hele wereld bekend: De Keukenhof, Limes, Greenport, Space, bio- en flowscience en onze ontwikkelingen op het gebied van sensorbased technologie. Het MKB, toerisme en onze cultuur(historie), handel en visserij, maken de Duin- en Bollenstreek tot een aantrekkelijk en bedrijvig Hollands Kustlandschap.

De verbindingen en doorstroom van noord naar zuid en west naar oost zorgen voor een zeer aantrekkelijk woon-, leef- en werkklimaat in open contact met de omliggende regio's.


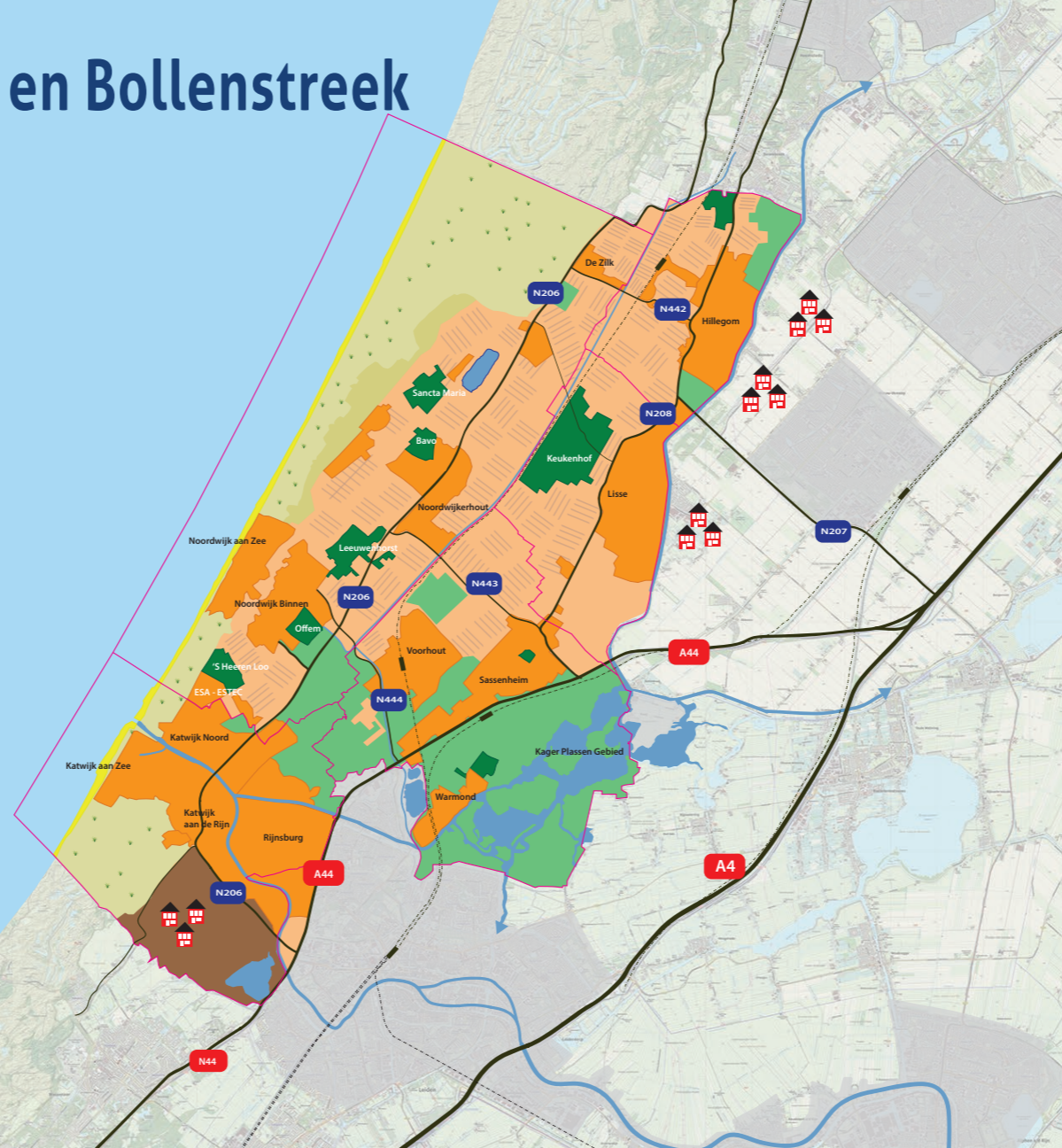


Hoe versterken we de identiteit?

■ In ieder geval tot 2030 benutten we de woningbouwlocaties zoals beschreven in het regionale woningbouwprogramma.

■ We maken op tijd ruimtelijke keuzes voor de inrichting na 2030 over de openheid van het landelijk gebied en de verdichtingsmogelijkheden in de kernen.

■ We benutten de koppelkansen van de nieuwe opgaven en de bijbehorende netwerken.



Regionale opgaven en vraagstukken tot 2040

■ Welzijn, Gezondheid en Veiligheid in een prettige leefomgeving

Gezondheid in al zijn vormen staat centraal in onze regio. De leefomgeving die we met elkaar willen realiseren moet altijd ondersteunend zijn aan het welzijn, de gezondheid en de veiligheid van onze inwoners.

■ Open ruimte

Het behouden en versterken van de identiteit van de Duin- en Bollenstreek.

■ Grote woningbouwopgave

Het woningaanbod kwalitatief en kwantitatief laten meegroeien met de vraag.

■ Bereikbaarheid en oost-west verbindingen

Goede verbindingen tot stand brengen van en naar delen van de regio voor zowel snel- als langzaam verkeer als Openbaar Vervoer.

■ Economie

Het bouwen aan een gezonde en toekomstbestendige economie met respect voor bewoners en het open landschap. Innovatie en duurzaamheid zijn onze richting gevende componenten.

■ Energietransitie

Het slim in de regio realiseren van energiebesparingen en de overgang op schone energiebronnen zoals windenergie, zonne-energie, aquathermie en geothermie.

■ Klimaatadaptatie

Het realiseren van (grootschalige) waterberging en daarmee het opvangen van droogteperiodes. Het tegengaan van hittestress, opvangen van bodemdaling en behoud van de zoetwater voorraad.

■ Bereikbaarheid en mobiliteit

Goede verbindingen tot stand brengen van en naar delen van de regio voor zowel snel- als langzaam verkeer als openbaar vervoer. Mobiliteit is een belangrijke randvoorwaarde bij alle opgaven en ontwikkelingen. Daarnaast dienen er op korte en middellange termijn mobiliteitsproblemen van nu te worden aangepakt.

Samenwerking in de regio

■ We werken samen aan het versterken van de drie kwaliteiten 'aantrekkelijke kustplaatsen en duinen', 'duurzame Greenport, bollenteelt en toerisme' en 'goed wonen en werken'. Samen zorgen deze kwaliteiten voor de balans en de bijzondere en prettige leefomgeving binnen en buiten de regio.

■ We lobbyen samen richting de omliggende regio's, provincies, metropoolregio's en het Rijk

Dilemma's & invloeden van buiten

- Schaarse ruimte met concurrerende ruimtevragers
- Stikstofdepositie, Natura2000, contouren Schiphol etc.
- Dubbeldorpen langs Ringvaart Haarlemmermeer
- Overlooptgebied metropoolregio's m.b.t. wonen
- Provincie en Rijk

