

STAD DIEST

PROCES-VERBAAL VAN OPMETING EN AFPALING

Ten jare tweeduizend eenentwintig, de vijftiende juli
Ondergetekende Olivier Buyckx, landmeter-expert, wettelijk in de hoedanigheid beëdigd door de Rechtbank van Eerste Aanleg van Leuven,
ingeschreven op het tableau beheerd door de Federale raad van landmeters-experten onder het nummer LAN071337, optredend als zaakvoerder
voor Hagelands Opmetings- en Studieburo bvba, gevestigd Diestsestraat 175 te 3270 Scherpenheuvel, tel. 013/77.21.37 - BTW: BE0 811 505 364

Handelend op verzoek van:

Libaers Pierre, Pontonnierstraat 13, 1200 Brussel (Sint-Lambrechts-Woluwe)
betreffende het perceel, gelegen in de Stad Diest, 5e afdeling, sectie O, nummers 41/t, 41/v en 41/w

werd er overgegaan tot het opmeten en vaststellen van de grenzen van de percelen zijnde nrs. 41/t, 41/v en 41/w.

Na omstandige opmeting en de bijhorende opzoekingen werden de lijnen met nummers 1-2-3-8-9-10, aangeduid als grenzen van perceel 41/t;
3-4-5-10, aangeduid als grenzen van perceel 41/w;
5-6-7-8-9-10, aangeduid als grenzen van perceel 41/v.

De overeengekomen grenslijnen hebben volgende eigenschappen:

- de grens 1 - 2:
 - volgens uiterlijke kenmerken op het terrein;
 - grens gedeeltelijk gematerialiseerd door gemene afsluiting en buitenkant garage.
- de grens 2 - 3, 3 - 4, 4 - 5, 5 - 6, 6 - 7, 7 - 8, 8 - 9, 9 - 10, 3 - 10, 5 - 10, 8 - 1:
 - volgens opmetingsplan opgemaakt door landmeter A. Iven te Herk-de-Stad dd. 20/01/1987, gehecht aan akte verleden voor notaris Eric Tallon te Geetbets dd. 18/11/1988;
 - volgens uiterlijke kenmerken op het terrein;
 - grens niet gematerialiseerd.

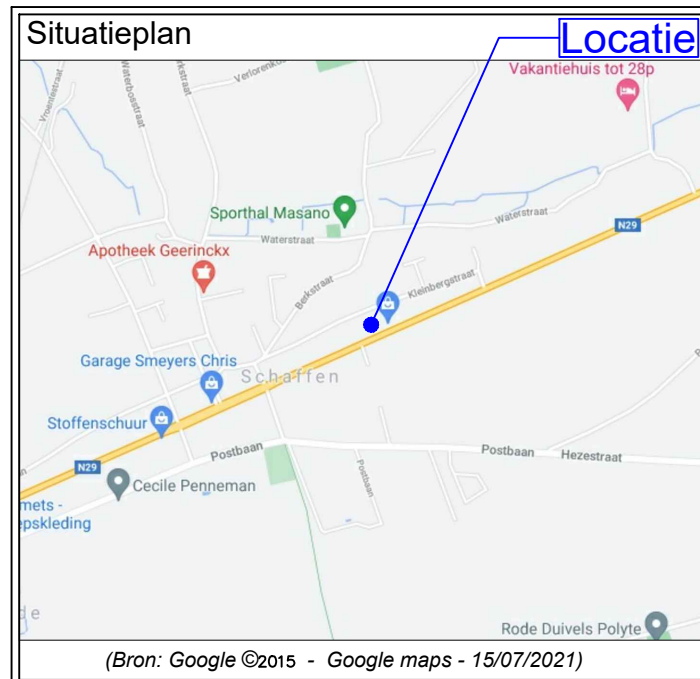
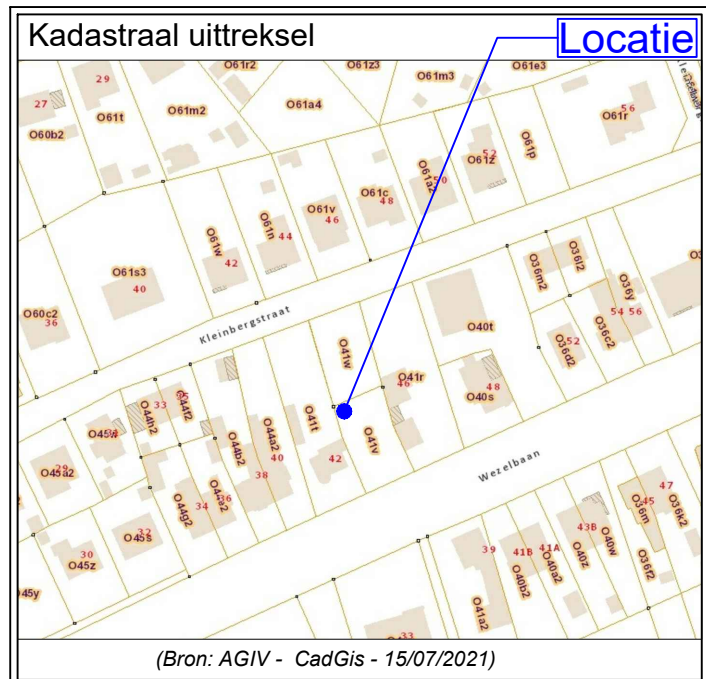
Niet benoemde grenssegmenten zijn niet gematerialiseerd.
De punten 1, 2, 4, 5, 6, 8, 9 en 10 worden niet gematerialiseerd.
De punten 3 en 7 zijn gematerialiseerd door middel van een bestaande grensteen.

Ten bewijze daarvan heb ik, onder dagtekening als in hoofding, huidig proces-verbaal opgesteld en ondertekend om te dienen als naar recht.

Gedaan te Scherpenheuvel-Zichem, de 15/07/2021

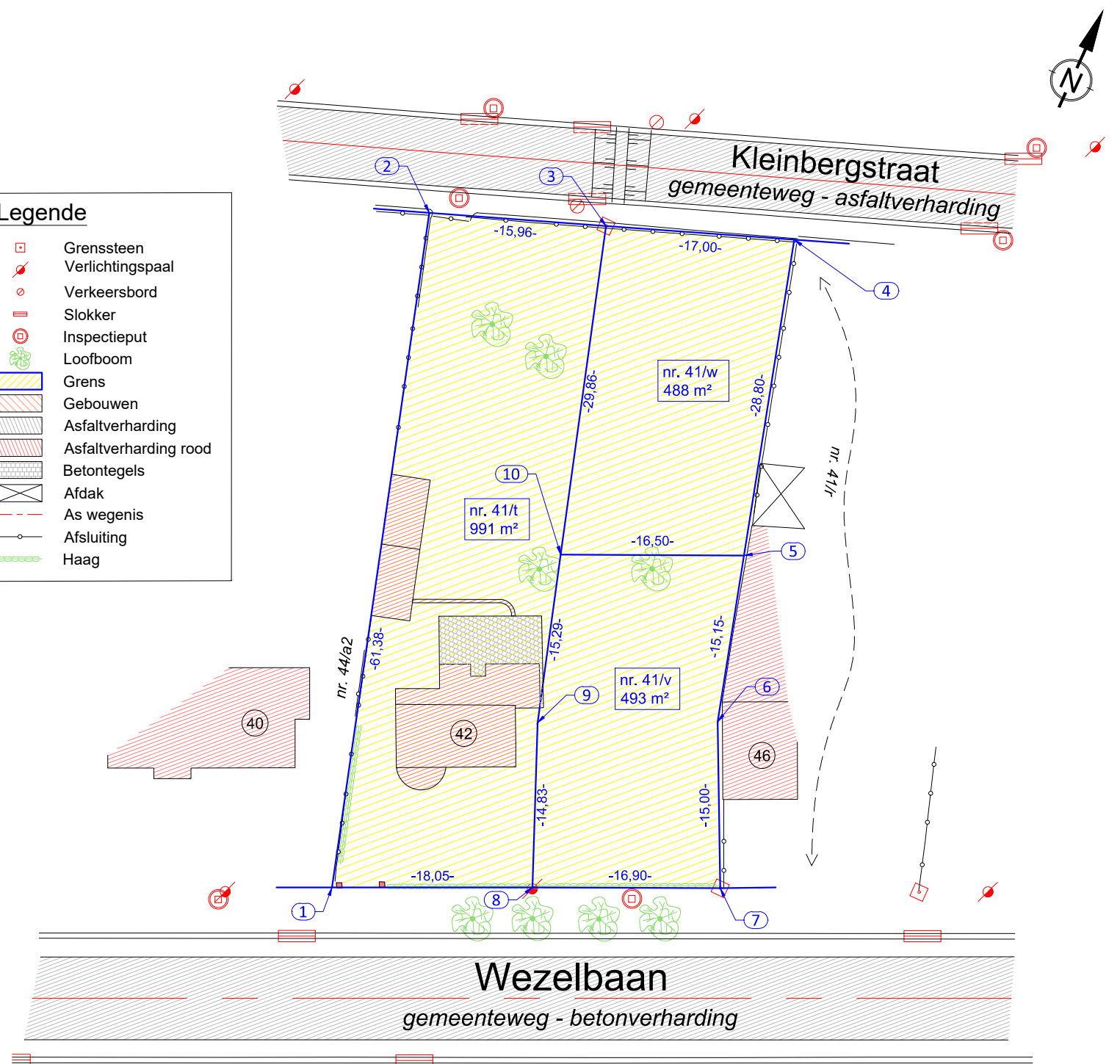
Ing. Olivier Buyckx

Bij de administratie van de Opmetingen & Waarderingen werd het plan in de database van de afbakeningsplannen gecodeerd met volgend referentienummer:



Legende

- Grenssteen
- Verlichtingspaal
- Verkeersbord
- Slokker
- Inspectieput
- Loofboom
- Grens
- Gebouwen
- Asfaltverharding
- Asfaltverharding rood
- Betontegels
- Afdak
- As wegenis
- Afsluiting
- Haag



COÖRDINATENLIJST (Lambert '72)			
Nr.	X	Y	AARD
1	200488,428	188082,127	niet gematerialiseerd
2	200471,129	188141,015	niet gematerialiseerd
3	200486,104	188146,542	bestaande grensteen
4	200502,035	188152,475	niet gematerialiseerd
5	200509,742	188124,725	niet gematerialiseerd
6	200513,796	188110,128	niet gematerialiseerd
7	200520,246	188096,585	bestaande grensteen
8	200504,843	188089,631	niet gematerialiseerd
9	200499,098	188103,303	niet gematerialiseerd
10	200494,698	188117,946	niet gematerialiseerd

STUDIEBUREAU

HOSBUR BVBA

INGENIEURS LANDMETERS-EXPERTEN
ONTWERPERS STEDENBOUWKUNDIGEN

Diestsestraat 175
3270 Scherpenheuvel
www.hosbur.be bureel@hosbur.be
tel. 013 77 21 37 BE0 811.505.364

