

Drive *easy!*

**Tipps, wie Sie Ihren
Aufenthalt in Teneriffas
Naturschutzgebieten noch
angenehmer gestalten.**



**Nationalpark TEIDE
Landschaftspark ANAGA
Landschaftspark TENO**


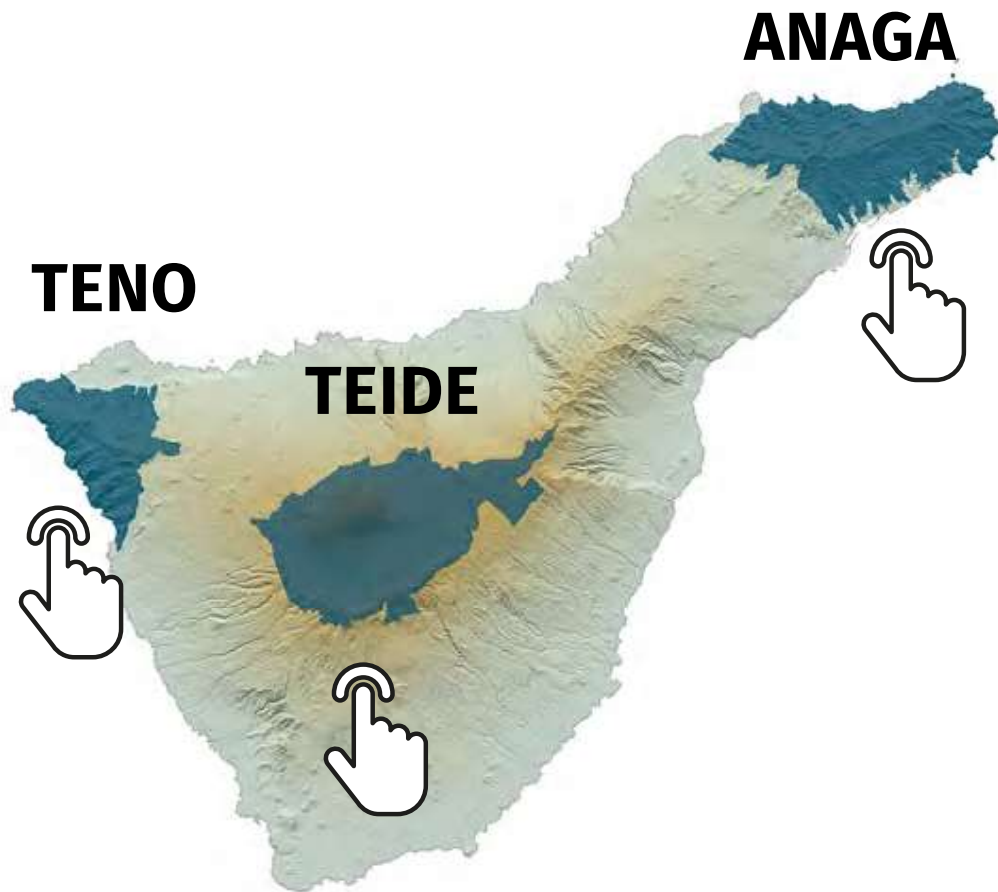
Teneriffa hat so viel zu bieten

Wenn Sie die Insel mit dem Auto erkunden, können Sie sich in Ihrem eigenen Tempo fortbewegen und die Route wählen, die Sie möchten.

Da sich jedoch viele Besucher wie Sie für diese Art der Fortbewegung auf der Insel entschieden haben, kann es zu Staus kommen, vor allem an touristisch besonders interessanten Orten.

Wir haben ein paar Tipps für Sie, die Ihnen das Reisen auf Teneriffa angenehmer machen und dabei auch noch die Umwelt schonen.

Wohin geht's heute?



Teide

Nationalpark



TEIDE
PARQUE NACIONAL



Red Canaria de Espacios
Naturales Protegidos



NATURA 2000



PATRIMONIO MUNDIAL
WORLD HERITAGE



European Union
of the European Union



EMAS



2022
GREEN DEAL

DIESER NATIONALPARK IST EIN BESONDERER ORT

Dieses relativ kleine Gebiet beherbergt eine große Vielfalt an vulkanischen Strukturen und Gesteinen. Dies ist einer der Gründe für die Aufnahme in die UNESCO-Welterbeliste.

Die Insellage und das Hochgebirgsklima ermöglichen zudem eine einzigartige, seltene und fragile Tier- und Pflanzenwelt.



EIN WILDES, ABER SENSIBLES GEBIET

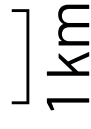
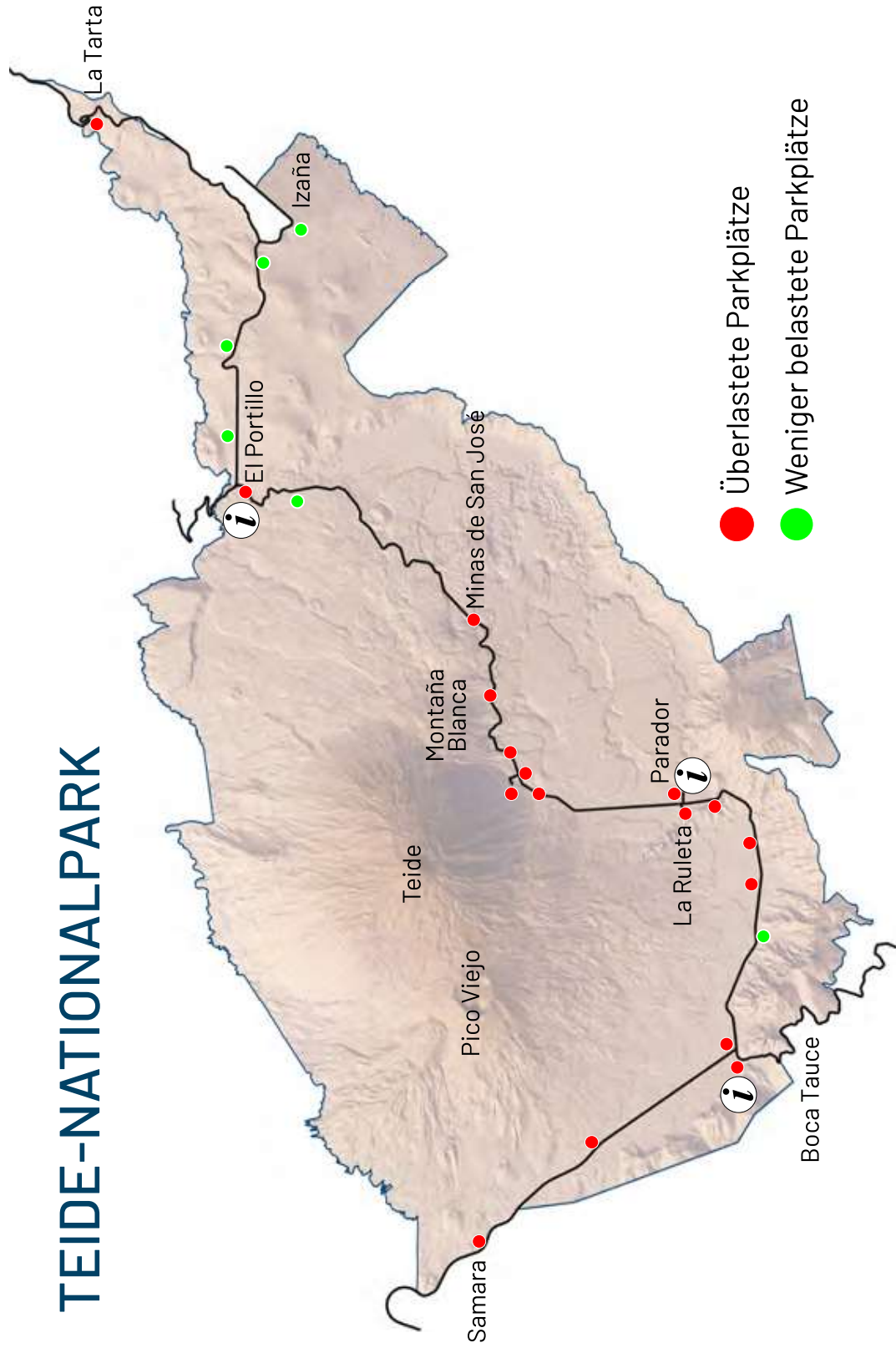
Mit mehr als vier Millionen Besuchern pro Jahr ist er der meistbesuchte Nationalpark Spaniens, was zeitweise zu einem hohen Fahrzeugaufkommen führt.

Außerdem sind die Straßen aufgrund des zerklüfteten Geländes schmal, haben keine Seitenstreifen, unübersichtliche Kurven und nur wenige Parkplätze.

Seien Sie rücksichtsvoll, sowohl beim Fahren als auch beim Anhalten, dann wird es für Sie und die anderen Besucher angenehmer.



TEIDE-NATIONALPARK



Überlastete Parkplätze

Weniger belastete Parkplätze

TIPPS



Meiden Sie
Stoßzeiten
(11-13:30 Uhr)



Vermeiden Sie
Bußgelder



Parken Sie
vorschriftsmäßig



Bringen Sie genug
Kraftstoff bzw.
Akkuladung mit
(es gibt keine
Tankstellen im Park).



Nutzen Sie öffentliche
Verkehrsmittel,
Carsharing oder
Fahrgemeinschaften.



UND WENN SIE SICH ZUM TEIDE BRINGEN LASSEN?

Das Reisen mit öffentlichen Verkehrsmitteln ist gut für Sie, für die Insel und für den Planeten.

Sie brauchen nicht mehr zu fahren und einen Parkplatz zu suchen, sondern können sich auf die Landschaft konzentrieren und dazu beitragen, den Verkehr und den Ausstoß umweltschädlicher Gase zu reduzieren.

Wenn Sie Ihr Auto für den Tag stehen lassen und den Teide mit dem Bus besuchen möchten, gibt es zwei Buslinien, die frühmorgens zum Park hinauf- und nachmittags wieder zurückfahren:

AUS DEM SÜDEN TENERIFFAS:

LINIE

342

COSTA ADEJE-EL PORTILLO

AUS DEM NORDEN TENERIFFAS:

LINIE

348

PUERTO DE LA CRUZ-PARADOR

RUNDFAHRT NATIONALPARK:

LINIE

341

PARADOR-EL PORTILLO-PARADOR

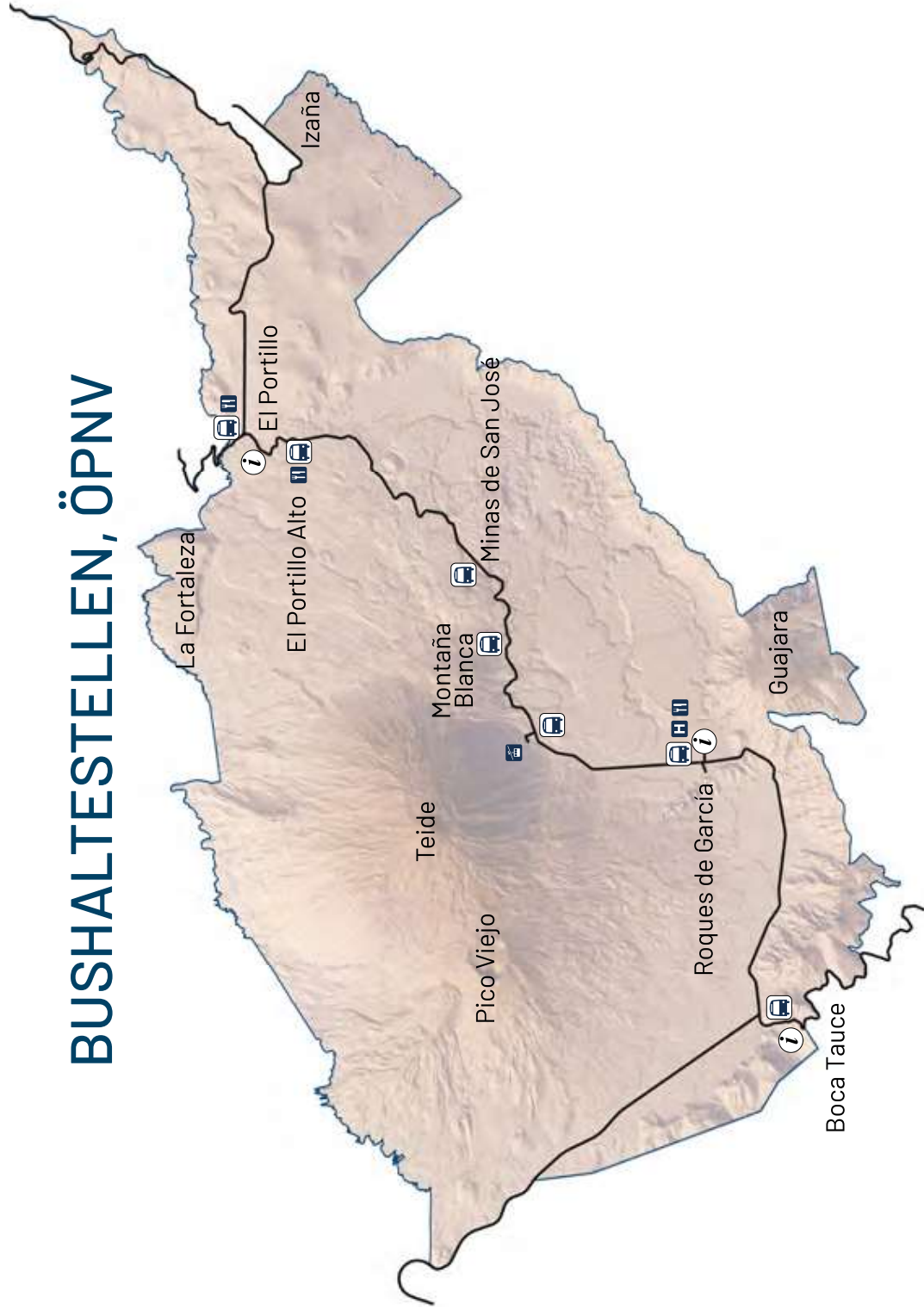
Fahrpläne und Haltestellen finden Sie hier:

titsa.es



Neben der Fahrt mit dem eigenen Auto oder öffentlichen Verkehrsmitteln gibt es auch die Möglichkeit, eine Firma zu beauftragen, die Ausflüge und Aktivitäten organisiert, einschließlich Beförderung, Besucherführung usw.

BUSHALTESTELLEN, ÖPNV



ENTDECKEN SIE DEN NATIONALPARK

Der Park verfügt über zahlreiche sehenswerte Orte wie die Besucherzentren und ein Netz von Wanderwegen und Aussichtspunkten abseits der stark frequentierten Stellen.

Alle diese Sehenswürdigkeiten finden Sie auf

TENERIFE ON



Im Ortskern von La Orotava liegt zudem das **Besucherzentrum Telesforo Bravo**. Es bietet einen simulierten Aufstieg von der Küste bis zum Gipfel des Teide, der virtuell dem Weg folgt, den der berühmte deutsche Naturforscher, Alexander von Humboldt, 1799 zurückgelegt hat. Neben dem Zentrum liegt ein Garten mit einheimischer Flora, in dem Arten aus den verschiedenen Vegetationsstufen der Insel Teneriffa wachsen.



Dienstag bis Sonntag
von 9:00 bis 14:30 Uhr
und von 15:30 bis 18:00 Uhr



Teno

Landschaftspark



Teno
Parque Rural



Red Canaria de Espacios
Naturales Protegidos



DIE FELSENFESTUNG ALS HÜTERIN EINER URALTEN KULTUR

Die uralten Vulkane des Teno-Massivs wurden über Jahrmillionen durch Erosion geformt und bilden eine beeindruckende Landschaft mit Schluchten und Klippen. In dieser schwierigen Gegend hat sich eine landwirtschaftliche Kultur von großem völkerkundlichem Interesse entwickelt.



Sie können zum Erhalt dieser Region beitragen, indem Sie die Umwelt schonen, Rücksicht auf ihre Bewohner nehmen und die vielfältigen lokalen Erzeugnisse kaufen.

AUF SERPENTINEN DURCH SPEKTAKULÄRE LANDSCHAFTEN

Der Teno-Landschaftspark zeichnet sich durch sein schroffes Relief aus. Die Straßen, die ihn durchqueren, sind diesem Gelände angepasst. Sie sind oft schmal, ohne Seitenstreifen, steil und mit unübersichtlichen Kurven. Wegen seiner Schönheit ist das Gebiet sehr beliebt, aber es gibt nur wenige Parkplätze. Das führt manchmal zu Staus.



Seien Sie rücksichtsvoll,
sowohl beim Fahren als auch
beim Anhalten, dann wird
es für Sie und die anderen
Besucher angenehmer.



TENO-LANDSCHAFTSPARK



● Stark belastete Stellen



ZWEI BESONDERE ORTE

Um einen qualitativen Besuch zu gewährleisten und zum Schutz der Werte der meistbesuchten Stellen des Landschaftsparks wurden besondere Regeln aufgestellt:

DAS DORF MASCA

Da die Parkmöglichkeiten begrenzt sind, ist ein längeres Parken nicht möglich. Für Wanderungen muss Masca mit öffentlichen Verkehrsmitteln angefahren werden.

PUNTA DE TENO

Aus Sicherheits- und Naturschutzgründen ist die Zufahrt mit Privat- oder Mietwagen eingeschränkt. Parken Sie in Buenavista oder nutzen Sie öffentliche Verkehrsmittel.

WEITERE INFOS



TIPPS



Meiden Sie
Stoßzeiten
(10-15:30 Uhr)



Vermeiden Sie
Bußgelder



Parken Sie
vorschriftsmäßig



Bringen Sie genug
Kraftstoff bzw.
Akkuladung mit
(es gibt keine
Tankstellen im Park).



Nutzen Sie öffentliche
Verkehrsmittel,
Carsharing oder
Fahrgemeinschaften.



UND WENN SIE SICH ZUM TENNO-LANDSCHAFTSPARK BRINGEN LASSEN

Das Reisen mit öffentlichen Verkehrsmitteln ist gut für Sie, für die Insel und für den Planeten.

Sie brauchen nicht mehr zu fahren und einen Parkplatz zu suchen, sondern können sich auf die Landschaft konzentrieren und dazu beitragen, den Verkehr und den Ausstoß umweltschädlicher Gase zu reduzieren.

Außerdem können Sie in nur eine Richtung wandern, ohne zum Ausgangspunkt zurückkehren zu müssen.

Wenn Sie Ihr Auto für den Tag stehen lassen möchten, gibt es mehrere öffentliche Verkehrsverbindungen:

LINIE

355

SANTIAGO DEL TEIDE-MASCA-BUENAVISTA

LINIE

365

BUENAVISTA-MASCA

LINIE

369

BUENAVISTA-PUNTA DE TENO

Fahrpläne und Haltestellen finden Sie hier:

titsa.es



Neben der Fahrt mit dem eigenen Auto oder öffentlichen Verkehrsmitteln gibt es auch die Möglichkeit, eine Firma zu beauftragen, die Ausflüge und Aktivitäten organisiert, einschließlich Beförderung, Besucherführung usw.

ENTDECKEN SIE DEN TENNO-LANDSCHAFTSPARK

Der Teno hat viel zu bieten:
seine verschiedenen Weiler,
sein Netz von Wanderwegen und
Aussichtspunkten, abseits der
überlaufenen Stellen.

Alle diese Sehenswürdigkeiten
finden Sie auf

TENERIFE ON



BESUCHERZENTRUM LOS PEDREGALES

Das Besucherzentrum liegt im Tal El Palmar. Hier können Sie alle Ihre Fragen stellen und erhalten Tipps zu Routen und Sehenswürdigkeiten sowie zum kulturellen und gastronomischen Angebot des Parks.



Montag bis Sonntag und
an Feiertagen
von 09:00 Uhr bis 17:00 Uhr



ÖKOMUSEUM IN EL TANQUE

Es liegt in der Nähe von San José de Los Llanos und bietet eine Ausstellung über das traditionelle Leben in diesem Teil des Parks. Verschiedene Medien wie Schautafeln, Videos, Audios sowie Virtual Reality helfen den Besuchern, sich zurechtzufinden.



Dienstag bis Sonntag
von 10:30 bis 17:30 Uhr



Anaga

Landschaftspark



Anaga
Parque Rural



Red Canaria de Espacios
Naturales Protegidos



NATURA 2000



ANAGA
RESERVA DE LA BIOSFERA MAB DE ANAGA



unesco



EINE INSEL AUF EINER INSEL

Anaga hat so viele Besonderheiten in Bezug auf geologische Geschichte, Natur, Kultur und Landschaft, dass sie als „weitere Insel“ auf der Insel Teneriffas betrachtet werden kann.



Der Naturpark und die angrenzenden Land- und Meeresgebiete wurden von der UNESCO als **Biosphärenreservat** anerkannt, eine Verpflichtung, Schutz und Entwicklung in Einklang zu bringen.

Sie können zum Erhalt dieser Region beitragen, indem Sie die Umwelt schonen, Rücksicht auf ihre Bewohner nehmen und die vielfältigen lokalen Erzeugnisse kaufen.



EINE UNWEGSAME LANDSCHAFT, DIE SICH AUS DEM MEER ERHEBT

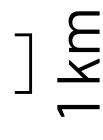
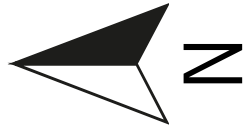

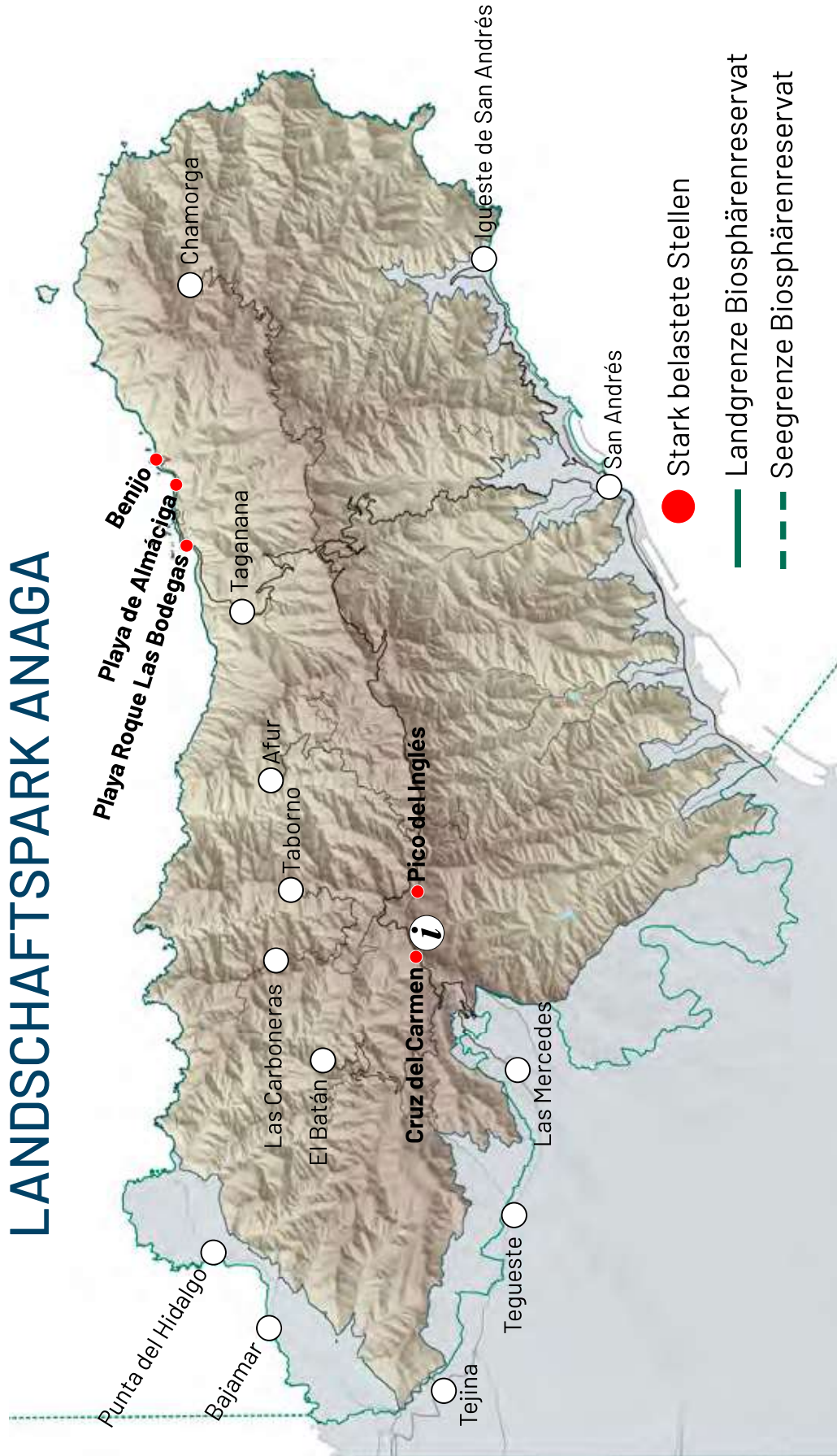
Die zerklüftete Landschaft ist Teil der Schönheit des Landschaftsparks Anaga. Die Straßen sind dem Relief angepasst, oft schmal, ohne Seitenstreifen und mit unübersichtlichen Kurven.





Seine natürlichen und kulturellen Werte machen ihn zu einem sehr attraktiven Ausflugsziel. Parkplätze sind jedoch rar. Daher kann es an manchen Stellen zu Staus kommen.

LANDSCHAFTSPARK ANAGA



BESONDERE ORTE

Aufgrund des großen Andrangs bei begrenzten Parkmöglichkeiten empfehlen wir die Anreise mit öffentlichen Verkehrsmitteln:

CRUZ DEL CARMEN

Hier liegt das Besucherzentrum von Anaga und der Ausgangspunkt mehrerer Wanderwege. Bitte parken Sie nicht stundenlang und lassen Sie die Seitenstreifen und Wendeplätze frei.

DIE STRÄNDE ALMÁCIGA, ROQUE DE LAS BODEGAS UND BENIJO

Diese Strände sind sehr schön, aber gefährlich. Halten Sie stets die Straße und die für Krankenwagen und öffentliche Verkehrsmittel reservierten Bereiche frei.



TIPPS



Meiden Sie
Stoßzeiten
**(11-13 Uhr und
Wochenende)**



Vermeiden Sie
Bußgelder



Parken Sie
vorschriftsmäßig



Bringen Sie genug
Kraftstoff bzw.
Akkuladung mit
(es gibt keine
Tankstellen im Park).



Nutzen Sie öffentliche
Verkehrsmittel,
Carsharing oder
Fahrgemeinschaften.



UND WENN SIE SICH ZUM ANAGA-LANDSCHAFTSPARK BRINGEN LASSEN?

Das Reisen mit öffentlichen Verkehrsmitteln ist gut für Sie, für die Insel und für den Planeten.

Sie brauchen nicht mehr zu fahren und einen Parkplatz zu suchen, sondern können sich auf die Landschaft konzentrieren und dazu beitragen, den Verkehr und den Ausstoß umweltschädlicher Gase zu reduzieren.

Außerdem können Sie in nur eine Richtung wandern, ohne zum Ausgangspunkt zurückkehren zu müssen.

Wenn Sie Ihr Auto für den Tag stehen lassen möchten, gibt es mehrere öffentliche Verkehrsverbindungen:

AB LA LAGUNA:

LINIE

050

LA LAGUNA-TEJINA-PUNTA DEL HIDALGO

LINIE

076

LA LAGUNA-CRUZ DEL CARMEN-AFUR

LINIE

077

LA LAGUNA-CRUZ DEL CARMEN-
EL BAILADERO

LINIE

273

LA LAGUNA-CRUZ DEL CARMEN-
PICO DEL INGLÉS

LINIE

274

LA LAGUNA-CRUZ DEL CARMEN-EL BATÁN

LINIE

275

LA LAGUNA-CRUZ DEL CARMEN-
LAS CARBONERAS-TABORNO

AB SANTA CRUZ:

LINIE

946

SANTA CRUZ-SAN ANDRÉS-EL BAILADERO-
TAGANANA-ALMÁCIGA

LINIE

947

SANTA CRUZ-SAN ANDRÉS-EL BAILADERO-
CHAMORGA

LINIE

105

SANTA CRUZ-LA LAGUNA-BAJAMAR-
PUNTA DEL HIDALGO

Fahrpläne und Haltestellen finden Sie

titsa.es



Neben der Fahrt mit dem eigenen Auto oder öffentlichen Verkehrsmitteln gibt es auch die Möglichkeit, eine Firma zu beauftragen, die Ausflüge und Aktivitäten organisiert, einschließlich Beförderung, Besucherführung usw.

ENTDECKEN SIE DEN ANAGA-LANDSCHAFTSPARK

Der Anaga hat viel zu bieten: Seine verschiedenen Weiler und sein Netz von Wanderwegen und Aussichtspunkten abseits der stark frequentierten Stellen.

Alle diese Sehenswürdigkeiten finden Sie auf

TENERIFE ON



TEGUESTE

Die Altstadt von Tegueste, die innerhalb des Biosphärenreservats liegt, wurde zum Kulturgut der Kategorie Historisches Ensemble erklärt. Auf dem Straßenmarkt an Wochenenden können Sie lokale Erzeugnisse kaufen.



Drive *easy!*



tenerife!
weckt emotionen.



Asociación Profesional
Empresarial de Coches
de Alquiler de Canarias