

Home / Itinerarios / Parque Nacional Conguillío 307 km


Parque Nacional Conguillío 307 km

Fecha de actualización 31 agosto 2021

 Trekking por los senderos del Parque Nacional Conguillío, Avistamiento de aves en Laguna Captrén, Observación de flora y fauna en el Salto de la Princesa

 Meses recomendados para la visita
Septiembre - Marzo

 Nivel de dificultad Media


 1 día - 307 km

Día 1


Desde la ciudad de Temuco conduce por 2 horas en dirección al Parque Nacional Conguillío. Al llegar regístrate, paga la entrada y escoge uno de los seis senderos del parque.

Al terminar el recorrido, toma tu auto y dirígete hacia Curacautín para luego continuar por la ruta 181 hacia Malalcahuello. Tras recorrer 20 km, detente a visitar el Salto de la Princesa y termina tu día relajándote en las Termas de Malalcahuello.



 Llevar dinero en efectivo, un bolso de mano, tu pasaporte, cargador de celular, un botín básico y tus artículos de aseo.

Para tu viaje perfecto

 Levántate temprano para aprovechar bien el día.