




Home / Itinerários / Parque Nacional de Conguillio 307 quilómetros

Parque Nacional de Conguillio 307 quilómetros

Data de atualização 31 agosto 2021

 Trekking pelos trilhos do Parque Nacional de Conguillío / Observação de aves na Lagoa de Captrén / Observação de flora e fauna na cascata do Salto de la Princesa


 Meses recomendados para a visita Setembro - Março


 Nível de dificuldade Médio

 1 Día - 307 quilómetros

Dia 1

A partir da cidade de Temuco conduza durante 2 horas na direcção do Parque Nacional de Conguillío. À chegada, pague a taxa de entrada e escolha uma das seis trilhas do parque. No final do passeio, pegue no seu carro e siga em direcção a Curacautín e depois continue pela rota 181 em direcção a Malalcahuello. Após 20 quilómetros, pare para visitar a cascata do Salto de la Princesa e termine o seu dia relaxando nas fontes termais de Malalcahuello.



 Leve dinheiro em numerário, uma mala de mão, o seu passaporte, carregador de celular, primeiros socorros básicos e artigos de higiene pessoal

Planeje a sua viagem perfeita

 Levantar cedo para aproveitar ao máximo o dia.

Opções de transporte



Carro



Ônibus

 [VEJA NO MAPA](#)