

NYBYGGNADSKARTA











FASTIGHET

KIDET 4

SKALA: 1:400

ORIGINALFORMAT
A4L

KARTBETECKNINGAR

-  Fastighetspunkt
-  Fastighetsgräns
-  Planerad fastighetsgräns
-  Planområdesgräns
-  Markanvändningsgräns
-  Egenskapsgräns
-  Allmän ledning under mark
-  Mark som ej eller delvis får bebyggas
-  Bostadshus, fasad respektiv takkontur
-  Samhällsfunktion, fasad respektiv takkontur
-  Verksamhetsbyggnad, fasad respektiv takkontur
-  Ekonomibyggnad, fasad respektiv takkontur
-  Komplementbyggnad, fasad respektiv takkontur
-  Skärmtak, fasad respektiv takkontur

KOORDINATSYSTEM: SWEREF 99 16 30

HÖJDSYSTEM: RH 2000

Angivna VA-anslutningar avser vattengång i förbindelsepunkt

-  S=+8,08 Spillvattenledning
-  D=+8,86 Dagvattenledning
-  V=+8,34 Vattenledning

-  VA-information saknas. Kontakta Nyköping Vatten på Tekniska Divisionen. Tel: 0155-24 88 00
-  Ej kommunala VA-anslutningspunkter

Enbart servisedningar/anslutningspunkter redovisas, för fullständig ledningsinformation kontakta ledningskollen.se

Geodataenheten, Nyköpings kommun 20240313

