




H. AYUNTAMIENTO DEL MUNICIPIO DE  
CUAYUCA DE  
ANDRADE

PLANO CATASTRAL DE ZONIFICACIÓN  
Y VALORES UNITARIOS DE SUELO.  
EJERCICIO FISCAL 2023


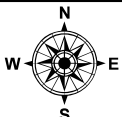
**SIMBOLOGÍA**

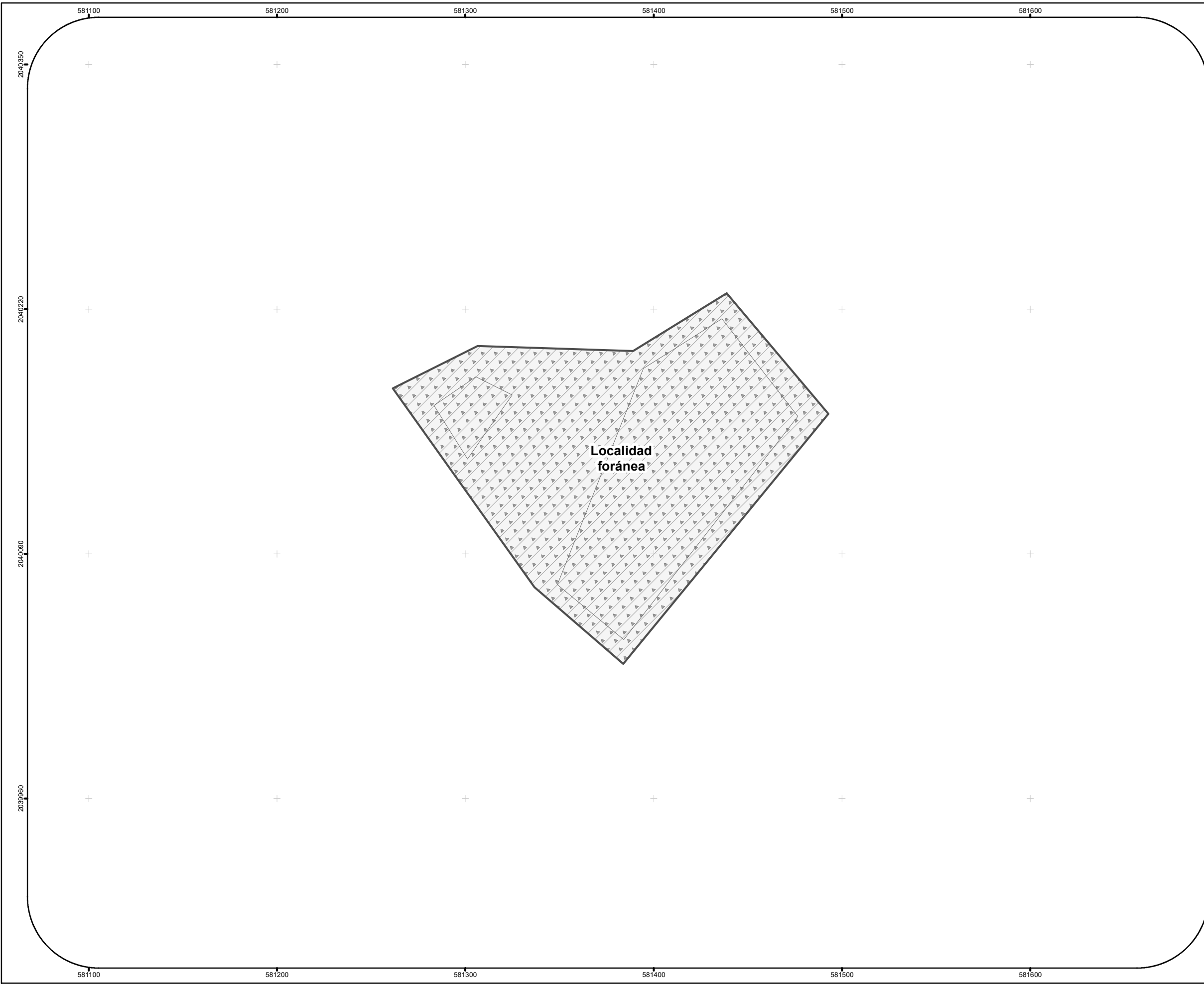
ZONA DE VALOR	CLASIFICACIÓN
	H4.1
	H6.1
	Suburbano

**TABLA DE VALORES UNITARIOS DE SUELO URBANO**

ZONA	VALOR \$/m <sup>2</sup>
H6.1	\$ 310.00
H4.1	\$ 380.00
Suburbano	\$ 155.00
Localidad foránea	\$ 125.00

PLANO  
**1/3**





H. AYUNTAMIENTO DEL MUNICIPIO DE  
CUAYUCA DE  
ANDRADE

PLANO CATASTRAL DE ZONIFICACIÓN  
Y VALORES UNITARIOS DE SUELO.  
EJERCICIO FISCAL 2023

**SIMBOLOGÍA**

ZONA DE VALOR    CLASIFICACIÓN




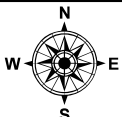
Localidad foránea

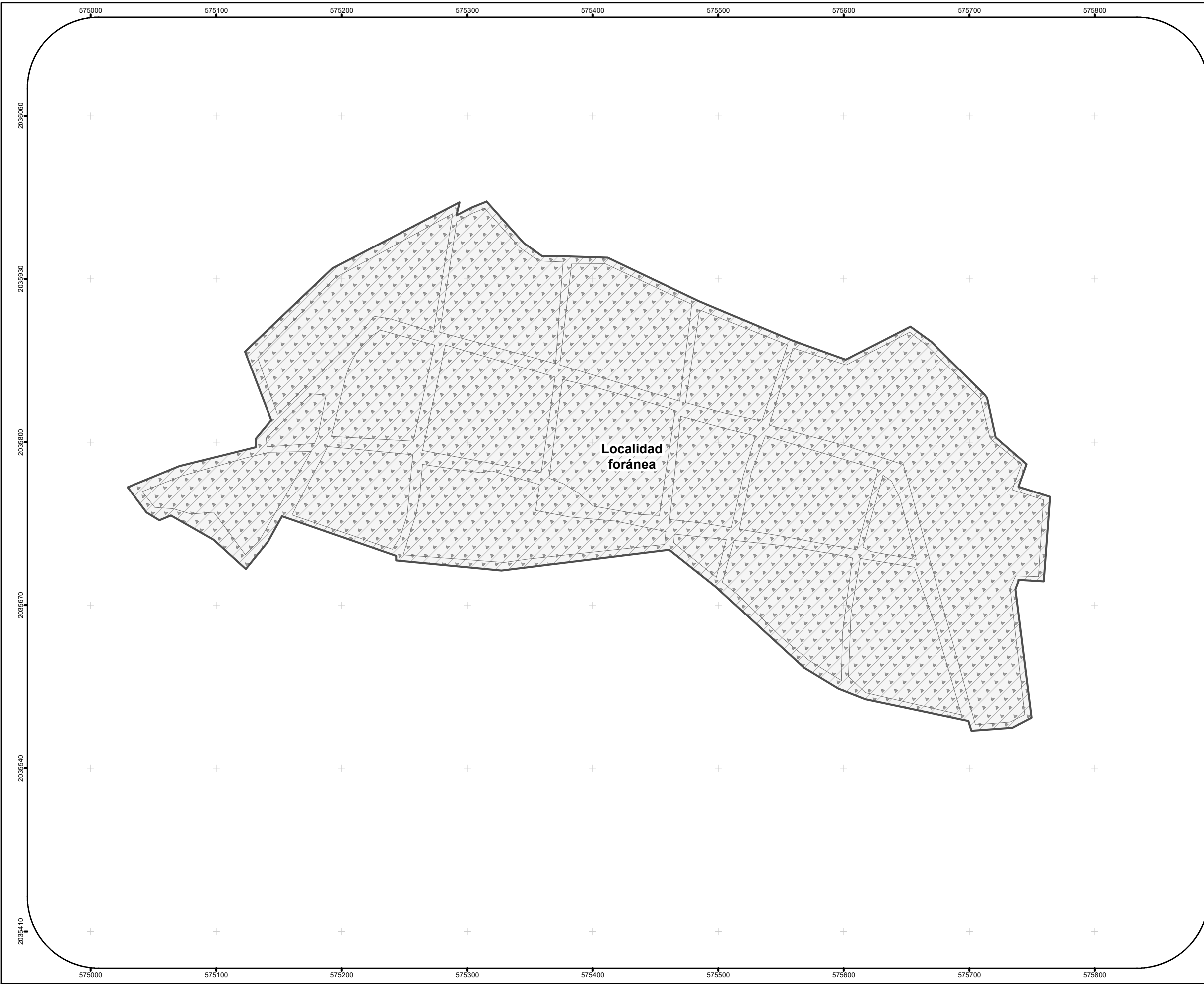
**TABLA DE VALORES UNITARIOS  
DE SUELO URBANO**

ZONA	VALOR \$/m <sup>2</sup>
H6.1	\$ 310.00
H4.1	\$ 380.00
Suburbano	\$ 155.00
Localidad foránea	\$ 125.00

PLANO

**2/3**





H. AYUNTAMIENTO DEL MUNICIPIO DE  
CUAYUCA DE  
ANDRADE

PLANO CATASTRAL DE ZONIFICACIÓN  
Y VALORES UNITARIOS DE SUELO.  
EJERCICIO FISCAL 2023

**SIMBOLOGÍA**

ZONA DE VALOR    CLASIFICACIÓN



Localidad foránea

**TABLA DE VALORES UNITARIOS  
DE SUELO URBANO**

ZONA	VALOR \$/m <sup>2</sup>
H6.1	\$ 310.00
H4.1	\$ 380.00
Suburbano	\$ 155.00
Localidad foránea	\$ 125.00

PLANO  
**3/3**

