

585200 585600 586000 586400 586800 587200

2045000

2044500

2044000

2043500

2045000

2044500

2044000

2043500



H. AYUNTAMIENTO DEL MUNICIPIO DE CUAYUCA DE ANDRADE

PLANO CATASTRAL DE ZONIFICACIÓN Y VALORES UNITARIOS DE SUELO.

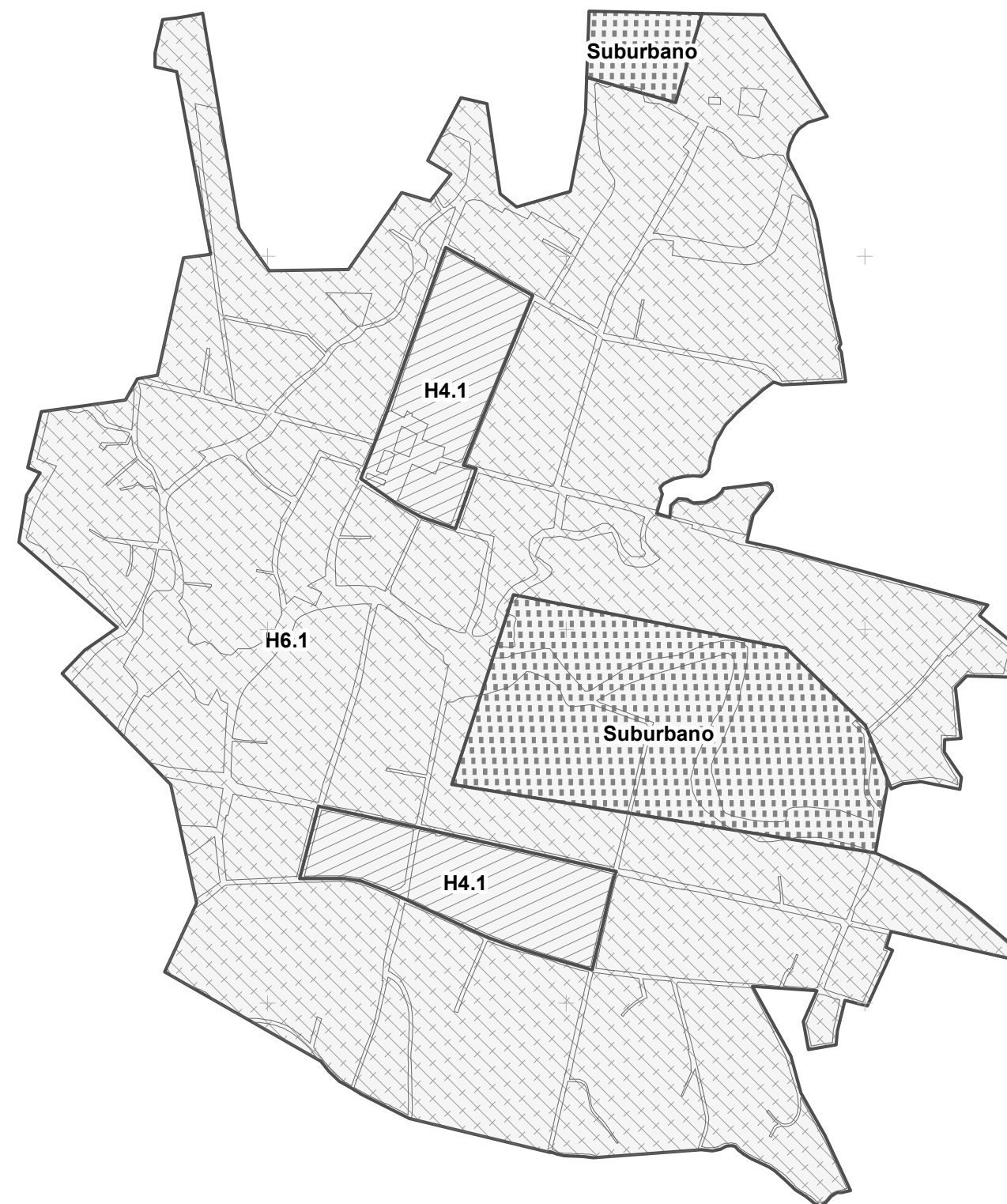
EJERCICIO FISCAL 2024

SIMBOLOGÍA

ZONA DE VALOR	CLASIFICACIÓN
	H4.1
	H6.1
	Suburbano

TABLA DE VALORES UNITARIOS DE SUELO ZONIFICADO

ZONA DE VALOR	VALOR \$/m ²
H6.1	\$ 310.00
H4.1	\$ 380.00
Suburbano	\$ 155.00
Localidad foránea	\$ 125.00



PLANO 1/3



585200 585600 586000 586400 586800 587200

581100 581200 581300 581400 581500 581600 581700

2040350

2040220

2040090

2039960

581100 581200 581300 581400 581500 581600 581700



H. AYUNTAMIENTO DEL MUNICIPIO DE
CUAYUCA DE
ANDRADE

PLANO CATASTRAL DE ZONIFICACIÓN
Y VALORES UNITARIOS DE SUELO.

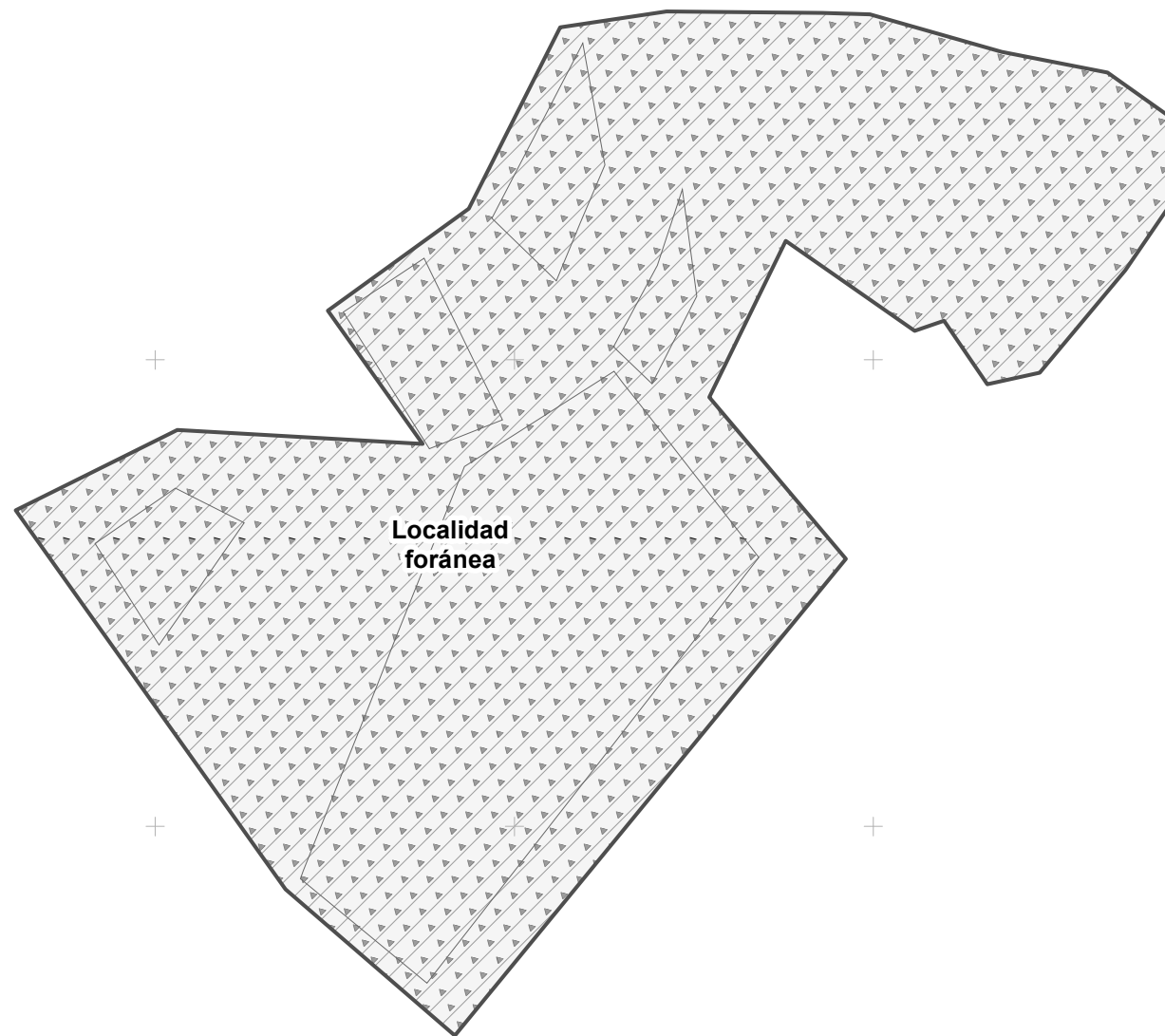
EJERCICIO FISCAL 2024

SIMBOLOGÍA

ZONA DE VALOR	CLASIFICACIÓN
	Localidad foránea

**TABLA DE VALORES UNITARIOS
DE SUELO ZONIFICADO**

ZONA DE VALOR	VALOR \$/m ²
H6.1	\$ 310.00
H4.1	\$ 380.00
Suburbano	\$ 155.00
Localidad foránea	\$ 125.00



2040350

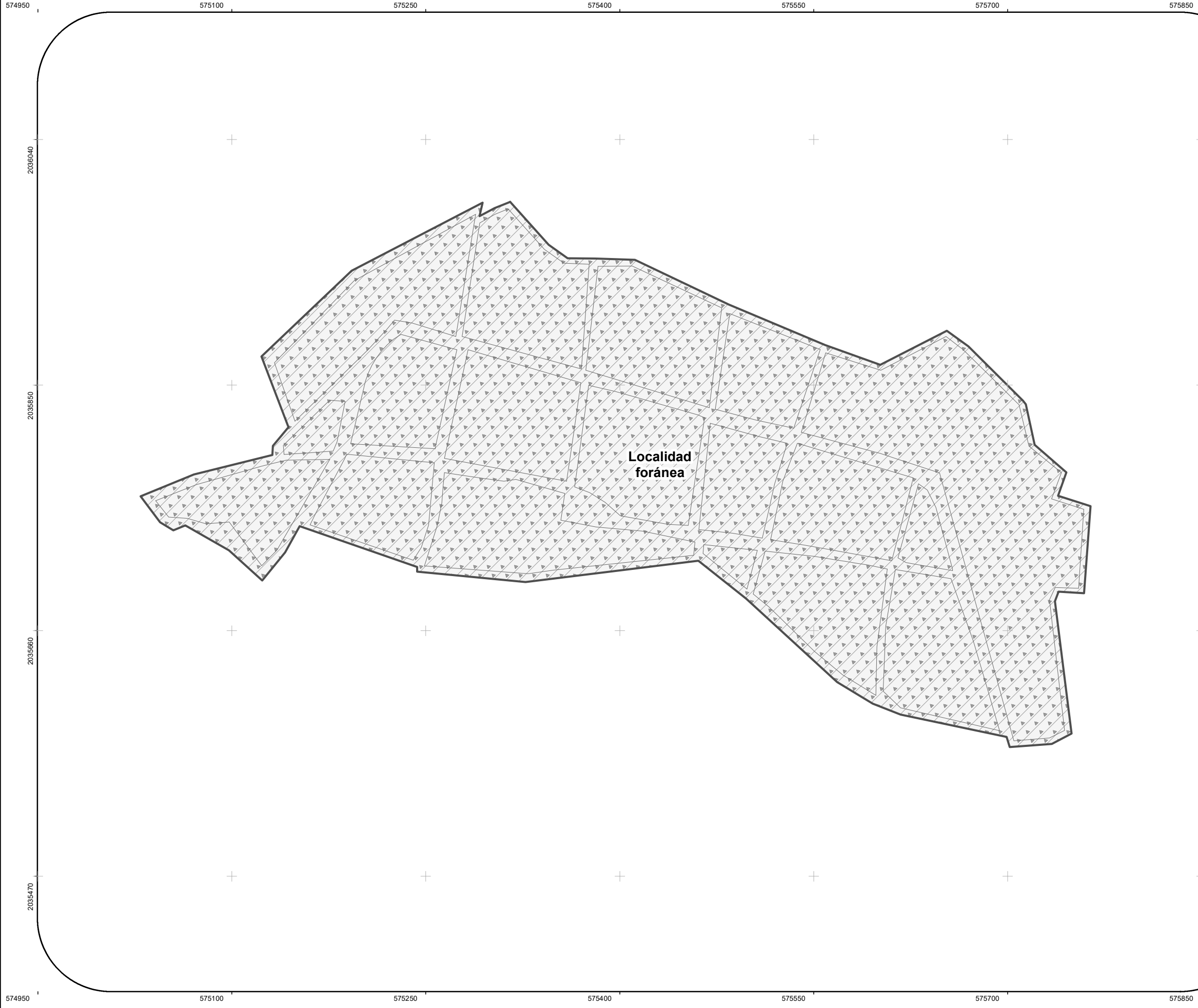
2040220

2040090

2039960

PLANO
2/3






**H. AYUNTAMIENTO DEL MUNICIPIO DE
CUAYUCA DE
ANDRADE**

**PLANO CATASTRAL DE ZONIFICACIÓN
Y VALORES UNITARIOS DE SUELO.**

EJERCICIO FISCAL 2024

SIMBOLOGÍA

ZONA DE VALOR	CLASIFICACIÓN
	Localidad foránea

**TABLA DE VALORES UNITARIOS
DE SUELO ZONIFICADO**

ZONA DE VALOR	VALOR \$/m ²
H6.1	\$ 310.00
H4.1	\$ 380.00
Suburbano	\$ 155.00
Localidad foránea	\$ 125.00

**PLANO
3/3**

