

2022

FAFE

2022

RALLY MONTELONGO

CAMPEONATO EUROPEU CLÁSSICOS


Prova Candidata FIA European Historic Rally Championship

CAMPEONATO PORTUGAL CLÁSSICOS DE RALIS

CAMPEONATO START NORTE

Road Book

Verificações Técnicas
Scrutineering



24 A 26 JUNHO 2022



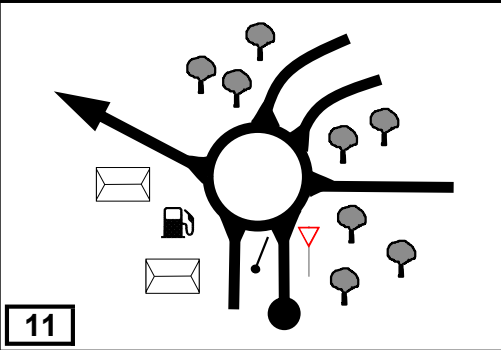

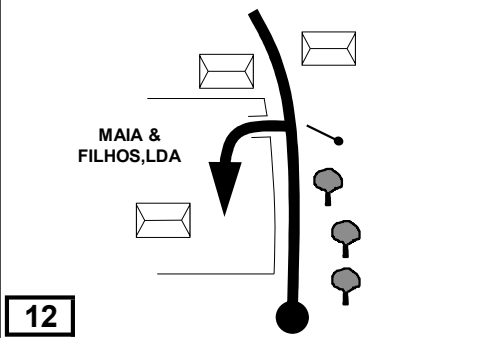

SERVICE PARK - PARQUE DE ASSISTÊNCIA		DISTANCE:		DAY:	
SCRUTINEERING - VERIFICAÇÕES TÉCNICAS		2,87 km		SECTION	
SPECIAL STAGE:		AVERAGE		TIME ALLOWED:	
DISTÂNCIA/DISTANCE		DIRECTION		INFORMATION	
TOTAL	PARTIAL			DISTANCE REGRESS.	
0,00		<p>1</p>		<p>SERVICE PARK</p> <p>41° 26. 922' N 08° 10. 404' W</p>	
0,06	0,06	<p>2</p>		<p>41° 26. 920' N 08° 10. 489' W</p> <p>RUA DOD BOMBEIROS VOLUNTÁRIOS</p>	
0,19	0,13	<p>3</p>		<p>RUA DOD BOMBEIROS VOLUNTÁRIOS</p> <p>41° 26. 912' N 08° 10. 488' W</p> <p>AVENIDA BRASIL/DESCENDENTE</p>	
0,24	0,05	<p>4</p>		<p>AVENIDA BRASIL/DESCENDENTE</p> <p>41° 26. 943' N 08° 10. 505' W</p>	
0,40	0,16	<p>5</p>		<p>AVENIDA BRASIL</p> <p>41° 27. 049' N 08° 10. 526' W</p> <p>RUA LUIS DE CAMÕES</p>	
0,67					

Scrutineering / Verificações Técnicas

Scrutineering / Verificações Técnicas

SERVICE PARK - PARQUE DE ASSISTÊNCIA		DISTANCE:		DAY:			
SCRUTINEERING - VERIFICAÇÕES TÉCNICAS		2,87 km		SECTION			
SPECIAL STAGE:		AVERAGE		TIME ALLOWED:			
DISTÂNCIA/DISTANCE		DIRECTION		INFORMATION		DISTANCE REGRESS.	
TOTAL	PARTIAL						
1,07	0,67	<p>6</p>		<p>(A24) Vila Real A 7 cabeceiras (A11) Felgueiras A 7 Guimarães</p> <p>41° 26. 732' N 08° 10. 588' W</p>		1,80	
1,40	0,33	<p>7</p>		<p>FELGUEIRAS ↑ CELORICO ↑ MONDIM ↑ CHAVES ↑</p> <p>41° 26. 667' N 08° 10. 426' W</p>		1,47	
1,49	0,09	<p>8</p>				1,38	
1,70	0,21	<p>9</p>		<p>LIXA FELGUEIRAS</p> <p>41° 26. 704' N 08° 10. 167' W</p>		1,17	
2,14	0,44	<p>10</p>		<p>(A24) Vila Real A 7 cabeceiras (A11) Felgueiras A 7 Guimarães</p> <p>41° 26. 678' N 08° 10. 873' W</p>		0,73	

0,38

SERVICE PARK - PARQUE DE ASSISTÊNCIA		DISTANCE:		DAY:	
SCRUTINEERING - VERIFICAÇÕES TÉCNICAS		2,87 km		SECTION	
SPECIAL STAGE:		AVERAGE		TIME ALLOWED:	
DISTÂNCIA/DISTANCE		DIRECTION	INFORMATION		DISTANCE REGRESS.
TOTAL	PARTIAL				
2,52	0,38		N 206  <ul style="list-style-type: none"> RIBEIRA DE PENA MONDIM BASTO CELORICO BASTO PÓVOA LANHOSO CABECEIRAS 	0,35	
			RUA DE CAVADAS 41° 26. 817' N 08° 09. 731' W		
2,87	0,35		RUA DE CAVADAS 	0,00	
			41° 26. 944' N 08° 09. 792' W		

Scrutineering / Verificações Técnicas

SCRUTINEERING - VERIFICAÇÕES TÉCNICAS		DISTANCE:		DAY:	
SERVICE PARK - PARQUE DE ASSISTÊNCIA		2,05 km		SECTION	
SPECIAL STAGE:		AVERAGE		TIME ALLOWED:	
DISTÂNCIA/DISTANCE		DIRECTION	INFORMATION		DISTANCE REGRESS.
TOTAL	PARTIAL				
0,00	0,00	<p>1</p>	RUA DE CAVADAS 41° 26. 944' N 08° 09. 794' W		2,05
0,24	0,24	<p>2</p>	N 206 <ul style="list-style-type: none"> (A24) Vila Real A 7 cabeceiras → (A11) Felgueiras A 7 Guimarães → ☉ Fafe → Felgueiras → Guimarães → 41° 26. 817' N 08° 09. 731' W		1,81
0,55	0,31	<p>3</p>	N 206 <ul style="list-style-type: none"> (A24) Vila Real A 7 cabeceiras ← (A11) Felgueiras A 7 Guimarães ← ☉ Fafe → 41° 26. 678' N 08° 10. 873' W		1,50
1,02	0,47	<p>4</p>	N 206 <ul style="list-style-type: none"> Póvoa do Lanhoso → Guimarães → 41° 26. 724' N 08° 10. 155' W		1,03
1,32	0,30	<p>5</p>	N 206 41° 26. 672' N 08° 10. 331' W		0,73

0,30

SCRUTINEERING - VERIFICAÇÕES TÉCNICAS		DISTANCE:		DAY:	
SERVICE PARK - PARQUE DE ASSISTÊNCIA		2,05 km		SECTION	
SPECIAL STAGE:		AVERAGE		TIME ALLOWED:	
DISTÂNCIA/DISTANCE		DIRECTION	INFORMATION		DISTANCE REGRESS.
TOTAL	PARTIAL				
1,62	0,30	<div style="border: 1px solid black; padding: 2px; display: inline-block;">6</div>	VIA VIRICULAR <div style="border: 1px solid black; padding: 5px; display: inline-block;">Parque Aquático</div>		0,43
1,67	0,05	<div style="border: 1px solid black; padding: 2px; display: inline-block;">7</div>	AV. BRASIL 41° 26. 730' N 08° 10. 528' W		0,38
2,05	0,38	<div style="border: 1px solid black; padding: 2px; display: inline-block;">8</div>	<h1>Service Park</h1>		0,00
			41° 26. 947' N 08° 10. 498' W		