

Data: **05.11.2020r.**Czas: **22:00**Temat: **Komunikat nr 1**Dokument: **1.2**Od: *Dyrektora Rajdu*Do: *Wszystkich Zawodników/Członków Załóg*Ilość stron **7**Załączniki: **5****1. Zmiany w regulaminie:****Artykuł 7 ODBIÓR ADMINISTRACYJNY**

Zmienia się lokalizacje Biura Rajdu i CKR,

Było:**Biuro Rajdu Bardo ul. Lipowa***Jest:**Dębowa Świelica Wiejska**Dojazd do Biura Załącznik 1***Artykuł 8 Zapoznanie z trasą**

Zezwala się w czasie zapoznania z trasą na powrót z Mety Stop na Start tą samą drogą.

Artykuł 9. BADANIA KONTROLNE*Harmonogram BK1 Załącznik 2**Harmonogram AO 1 Załącznik 3***Załącznik 1 Harmonogram Rajdu****Zmienia się harmonogram Rajdu***Nowy harmonogram Załącznik 4***2. Zmiany w Księżce Drogowej:**

Z powodu remontu ulic w Rynku Barda zmienia się odpowiednio Księżkę Drogową:

Zmiany w KD Załącznik 5

Zezwala się na manewr „grzania opon” przed dojazdem do PKC 1. Strefa rozpoczyna się za kratką 18 na stronie 0-04 a kończy się 50 metrów przed kratką 20 na stronie 0-04

Z powodu meczu piłkarskiego w Wojborzu zmienia się odpowiednio Księżkę Drogową dla OS 6 i OS 7:

Zmiany w KD Załącznik 6

Zatwierdzony przez ZSS

Data:

Czas:

Dyrektor Rajdu
Ryszard Krawczyk

Załącznik 1

TC Service OUT - Hotel Bardo				DISTANCE:	DAY:	TC Service OUT - Hotel Bardo				DISTANCE:	DAY:
TC Biuro Rajdu Dębowina 10A				5,73 km	1	TC Biuro Rajdu Dębowina 10A				5,73 km	1
Dojazd do Biura Rajdu				AVERAGE	TIME ALLOWED	Dojazd do Biura Rajdu				AVERAGE	TIME ALLOWED
				44 km/h	8 min.					44 km/h	15 min.
DISTANCE		DIRECTION	INFORMATION	DISTANS REGRESS	TOTAL		DIRECTION	INFORMATION	DISTANS REGRESS		
TOTAL	PARTIAL				TOTAL	PARTIAL					
0,00	0,00	↑	<div style="border: 1px solid black; padding: 2px; font-size: 8px;"> GPS N 50 30 47,1 E 16 44 23,3 ALT: 364 m </div> SERWIS BARDO	5,73	0,76	0,14	↖	skrz. Cmentarna, Jagiellońska	4,97		
0,31	0,31	↗	w ul. Lipową	5,62	0,91	0,15	↙		4,82		
0,41	0,10	↑	skrz. Lipowa, Spacerowa	5,32	1,33	0,42	↘	 <div style="border: 1px solid black; padding: 2px; font-size: 8px; background-color: #333; color: white;"> ↑ Przyłek ← Wrocław ↓ Kudowa Słone </div>	4,40		
0,51	0,10	↑	skrz. Lipowa, Zielona	5,22	5,03	3,70	↑		0,70		
0,62	0,11	↑	skrz. Lipowa, Leśna, 1 Maja, Kościuszki	5,11	5,73	0,70	↑	 DĘBOWINA 10A Świątlica wiejska	0,00		

0,14

PAGE 0-01

PAGE 0-02

Załącznik 2

Harmonogram BK 1

11:00		12:00		13:00		14:00	21
11:10		12:10		13:10		14:10	
11:20		12:20		13:20		14:20	
11:30		12:30		13:30		14:30	
11:40		12:40		13:40		14:40	
11:50		12:50		13:50		14:50	

Załącznik 3

Harmonogram OA1

8:45	19	10:00	11	
9:10	5, 18	11:25	14	
9:15	15	12:20	3, 1	
9:25	6	12:30	10, 12	
9:50	2	12:40	21	
9:55	20, 16	12:50		

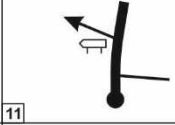


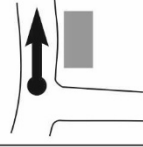

Załącznik 4

RO 33 Rally Masters Bardo ETAP 1						niedziela, 07.11.2021	
PKC	Lokalizacja	Długość OS	Dojazd	Długość odcinka drogowego	Czas przejazdu	Czas odjazdu 1 załogi	
0	Hotel Bardo wyjazd					9:00	Seksja 1
1	Opolnica		6,07	6,07	0:10	9:10	
OS -1	Opolnica 1	5,41				9:13	
2	Wojbórz		2,65	8,06	0:14	9:27	
OS -2	Wojbórz 1	6,91				9:30	
2A	Hotel Bardo - Komasacja IN		14,91	21,82	0:32	10:02	
2B	Komasacja OUT - Serwis IN		0,10	0,10	0:15	10:17	
Serwis A - Hotel Bardo		(12,32)	(23,73)	(36,05)	0:20		
2C	Hotel Bardo wyjazd					10:37	Seksja 2
ST-1	Tankowanie wszyscy zawodnicy	(12,32)	(23,73)	(36,05)			
3	Opolnica		6,07	6,07	0:10	10:47	
OS -3	Opolnica 2	5,41				10:50	
4	Wojbórz		2,65	8,06	0:14	11:04	
OS -4	Wojbórz 2	6,91				11:07	
4A	Hotel Bardo - Komasacja IN		14,91	21,82	0:32	11:39	
4B	Komasacja OUT - Serwis IN		0,10	0,10	0:15	11:54	
Serwis B - Hotel Bardo		(12,32)	(23,73)	(36,05)	0:20		
4C	Hotel Bardo wyjazd					12:14	Seksja 3
ST-2	Tankowanie wszyscy zawodnicy	(12,32)	(23,63)	(35,95)			
5	Opolnica		6,07	6,07	0:10	12:24	
OS-5	Opolnica 3	5,41				12:27	
6	Wojbórz		2,65	8,06	0:14	12:41	
OS -6	Wojbórz 3	6,91				12:44	
6A	Hotel Bardo - Komasacja IN		14,91	21,82	0:32	13:16	
6B	Komasacja OUT - Serwis IN		0,10	0,10	0:15	13:31	
Serwis C - Hotel Bardo		(12,32)	(23,73)	(36,05)	1:20		
6C	Hotel Bardo - wyjazd					14:51	Seksja 4
ST-3	Tankowanie wszyscy zawodnicy	(12,40)	(17,41)	(24,26)			
7	Żdanów		14,56	14,56	0:22	15:13	
OS-7	Żdanów	6,85				15:16	
8	Rybie		2,85	9,70	0:14	15:30	
OS -8	Rybie	5,55				15:33	
8A	Hotel Bardo - wjazd		4,45	10,00	0:18	15:51	
Serwis D - Hotel Bardo		(12,40)	(21,86)	(34,26)	0:20		
8B	Hotel Bardo - wyjazd					16:11	Seksja 5
8C	Hotel Bardo Park Zamknięty		0,20	0,20	0:05	16:16	
Razem		49,36	93,15	142,51	35,00%		

Załącznik 5






Było:

Jest:

TC		0 2C 4C 6C		Service OUT - Hotel Bardo	DISTANCE:	DAY:	1
TC		1 3 5		Opolnica	SECTION:	1	
SPECIAL STAGE				AVERAGE	TIME ALLOWED		
				24 km/h	15 min.		
DISTANCE		DIRECTION		INFORMATION	DISTANS REGRESS		
TOTAL	PARTIAL						
2,96	0,28			Pętla 2 i 3 przejeść do kratki 16 24 Nowa Ruda w lewo w ul. Noworudzka	3,11		
3,07	0,11			w prawo do Rynku	3,00		
3,15	0,08			nawrót 180 st. na skrz.	2,92		
3,20	0,05			Start Honorowy	2,87		
3,25	0,05				2,82		

0,26

PAGE 0-03

TC		0 2C 4C 6C		Service OUT - Hotel Bardo	DISTANCE:	DAY:	1
TC		1 3 5		Opolnica	SECTION:	1	
SPECIAL STAGE				AVERAGE	TIME ALLOWED		
				24 km/h	15 min.		
DISTANCE		DIRECTION		INFORMATION	DISTANS REGRESS		
TOTAL	PARTIAL						
2,96	0,28			Pętla 2 i 3 przejeść do kratki 16 24 Nowa Ruda w lewo w ul. Noworudzka	3,11		
3,07	0,11			w prawo do Rynku	3,00		
3,15	0,08				2,92		
3,20	0,05				2,87		
3,25	0,05				2,82		

0,26

PAGE 0-03

Było:

TC 2 4 6 Wojbórz			DISTANCE:	DAY:	1
TC 2A 4A 6A Hotel Bardo - Komasacja IN			SECTION:	1	
SPECIAL STAGE			AVERAGE	TIME ALLOWED	
			40 km/h	32 min.	
DISTANCE		DIRECTION	INFORMATION	DISTANS	REGRESS
TOTAL	PARTIAL				
0,00	0,00		 SS 2 SS 4 SS 6 G N 50 30 43.9 P E 16 38 40.7 S ALT: 380 m	21,82	
0,16	0,16			21,66	
0,33	0,17		nie ciąg	21,49	
0,42	0,09		nie ciąg	21,40	
0,65	0,23		Szykana opony	21,17	

0,25 PAGE 2-02

TC 2 4 6 Wojbórz			DISTANCE:	DAY:	1
TC 2A 4A 6A Hotel Bardo - Komasacja IN			SECTION:	1	
SPECIAL STAGE			AVERAGE	TIME ALLOWED	
			40 km/h	32 min.	
DISTANCE		DIRECTION	INFORMATION	DISTANS	REGRESS
TOTAL	PARTIAL				
0,00	0,00				
0,16	0,16				
0,33	0,17				
0,49	0,16		BOISKO		
0,53	0,04		 SS 6 G N 50 30 57.4 P E 16 38 51.7 S ALT: 410 m		

0,25 PAGE 2-02

TC 7 Żdanów			DISTANCE:	DAY:	1
TC 8 Rybie			9,70 km	SECTION:	1
SPECIAL STAGE			AVERAGE	TIME ALLOWED	
			41 km/h	14 min.	
DISTANCE		DIRECTION	INFORMATION	DISTANS	REGRESS
TOTAL	PARTIAL				
6,54	0,25		Szykana opony	3,15	
6,75	0,21		nie ciąg	2,94	
6,84	0,09		 SS 7 G N 50 30 54.4 P E 16 38 44.0 S ALT: 403 m	2,85	
7,03	0,19		nie ciąg	2,66	
7,17	0,14		 STOP G N 50 30 43.9 P E 16 38 40.7 S ALT: 380 m	2,52	

0,13 PAGE 4-06

TC 7 Żdanów			DISTANCE:	DAY:	1
TC 8 Rybie			9,70 km	SECTION:	1
SPECIAL STAGE			AVERAGE	TIME ALLOWED	
			41 km/h	14 min.	
DISTANCE		DIRECTION	INFORMATION	DISTANS	REGRESS
TOTAL	PARTIAL				
6,54	0,25		 SS 7	3,15	
6,75	0,21		 STOP SS 7 G N 50 30 57.4 P E 16 38 51.7 S ALT: 410 m	2,94	
6,84	0,09		nie ciąg	2,85	
7,03	0,19			2,66	
7,17	0,14			2,52	

0,13 PAGE 4-06