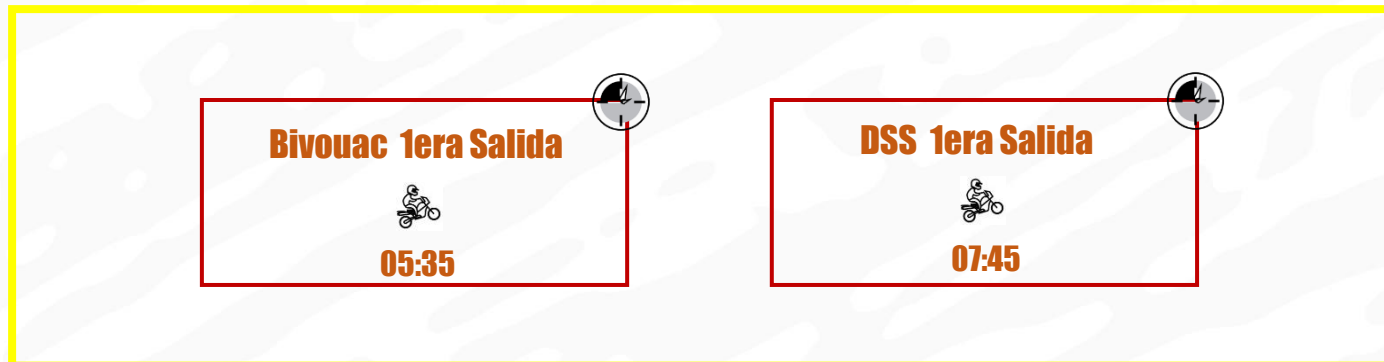
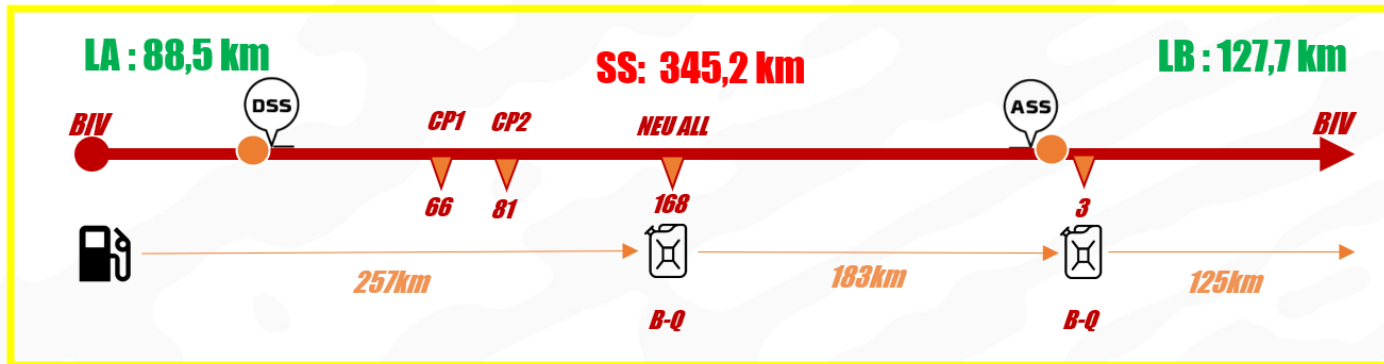


***DAILY BRIEFING***  
***ETAPA 5 MOTO / QUAD***



***DREAM.***  
***DARE.***  
***LIVE IT.***

## INFO ETAPA 5 M/Q : RIYADH → RIYADH





## INFORMACION GENERAL

### Enlace A

Aproximadamente 8° - Salida de la 1era Moto del Bivouac

**Enlace A → 89km**

01h45

**NEU ALL km 168 → 00H20 STOP PARA TODOS → ABASTECIMIENTO B/Q**

**Enlace B → 128km**

03h30





## DESCRIPCION GENERAL

- Km 0 – Primera parte hasta el CP2 por pistas y numerosas trazas de navegacion dificil en espacios abiertos
- Km 72 – Terreno mas rapido y « roulant », combinacion de algunas pistas rapidas y zonas HP
- Km 115 – Zona de piedras a paso de canones.
- Km 134 – Otra vez, una zona abierta con numerosas pistas y trazas en las zonas llanas
- Km 293 - ASS Ultimos 40 kms approx. de dunas de nivel 1 y nivel 2 hasta la ASS

**CODIGO GPS en el cartón de puntos al CH Bivouac !**





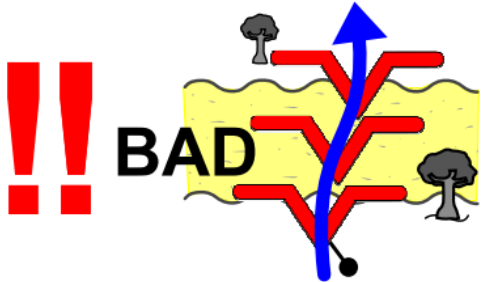

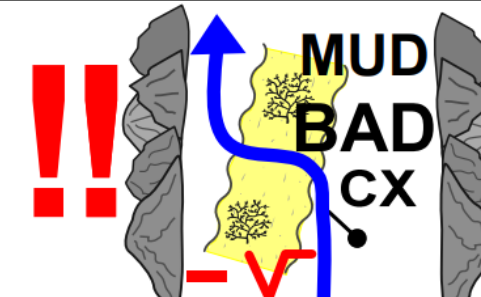
## PUNTO A TENER EN CUENTA

- Mucha lluvia, los peligros pueden aumentar

## NOTAS APERTURA

- Las pistas no son muy visibles en algunos lugares
- A partir del km 292 las dunas son muy suaves hasta la ASS
- La etapa esta «roulante», la navegacion sera complicada porque la lluvia ha borrado las pistas. Atencion con las trazas y los rumbos !



1	Mdfociations SS 5 / RIYADH - RIYADH / BIKES	Km : 0,0
<p><u>95,5</u></p>	<p>!! BAD</p> 	
<p><u>120,5</u></p>	<p>!! MUD KpL</p> 	
<p><u>120,8</u></p>	<p>!! MUD BAD CX</p> 	<p>! EMP NBX CX TJS DS CANYON</p>





<p><u>121,2</u></p>		
<p><u>271,5</u></p>		<p>320 ET à 150m 02 GO ALONG WADI</p>





2	Mdfociations SS 5 / RIYADH - RIYADH / BIKES	Km : 0,0
<u>272,6</u>		
<u>277,4</u>		<b>!! MUD IN WADI</b>

