

DAILY BRIEFING

Stage 9 ***Wadi Ad Dawasir –*** ***Wadi Ad Dawasir***



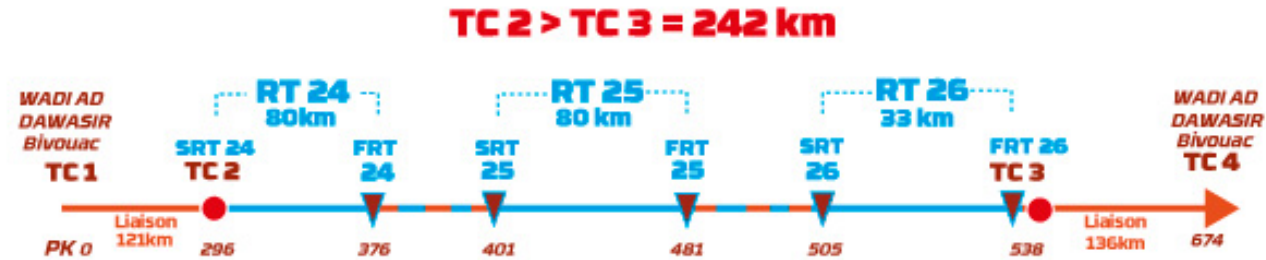
DREAM.
DARE.
LIVE IT.

INFO STAGE

Stage Distance: 674 KM

- 1st Car at TC 1 (Bivouac) : 05:00 am
- 1st Car at TC 2 09:05 am
- 1st Car at SRT 20 : 09:10 am

- RT24: 79,49 KM
- RT25: 79,61 KM
- RT26: 32,57 KM
- NO CP



TOTAL STAGE 9 : 674 km

DESCRIPTION

GENERAL INFORMATION:

- Stunning Stage – nice landscape
- Very rythmed stage in winding tracks between valley and rocks
- Long liaison A – stay focus – drive safe



DETAILS

- **FUEL** : Refueling at the Bivouac. Others fuel station : On Liaison A - KM: 204 – 265 – 268 - **289 (small Last Station)**
On Liaison B – KM: 587 – 602 – 616 - **673 (BIVOUAC)**
- **COMPLICATED ROADBOOK BOX** : **Danger !!** : KM 342 – 343 – 344 – 345 – 347 – 378 – 380 – 407 – 453 – 469 – 474 – 495 – 516 – 536 – 547 (après CH3 pass)
SPEED LIMIT ZONE : NO SPEED LIMIT ZONE
- Sandy Track after TC3 with small pass between Dunes – Organisation on site for 4x2





DESCRIPTION

GENERAL INFORMATION:

RT24 : Fast RT. Start on a fast track on plateau – Bad area be careful.

Transfert : Nice Landscape with MTG

RT25 : Nice start between big rocks and large fast plateau . Long HP CAP – Few slow area – few sandy tracks

RT26 : Slower than the 2 first

After CH3 Sandy plateau between sand with small pass at the end.

STAGE 10 BRIEFING : **20H15**
(after Dakar Briefing)



Drive Safe!



***DREAM.
DARE.
LIVE IT.***

DAILY BRIEFING

Etape9 ***Wadi Ad Dawasir –*** ***Wadi Ad Dawasir***



DREAM.
DARE.
LIVE IT.

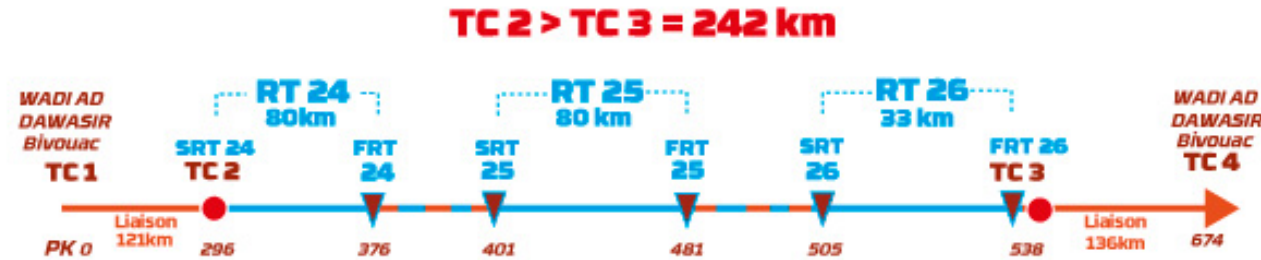
INFO STAGE

Distance Etape: 674 KM

- 1^{ère} Voiture au CH 1 (Bivouac) : 05:00 am
- 1^{ère} Voiture au CH TC 2 : 09:05 am
- 1^{ère} Voiture au SRT 20 : 09:10 am

- RT24: 79,49 KM
- RT25: 79,61 KM
- RT26: 32,57 KM

- PAS DE CP



TOTAL STAGE 9 : 674 km

DESCRIPTION

INFORMATIONS GENERALES:

- Belle étape – jolis paysage
- Etape rapide et rythmée sur pistes sinueuses entre vallées et roches
- Longue liaison A – restez concentré et prudent



DETAILS

- **FUEL** : Refueling au Bivouac. Autres stations : Sur Liaison A - KM: 204 – 265 – 268 - **289 (Dernière petite station)**
Sur Liaison B – KM: 587 – 602 – 616 - **673 (BIVOUAC)**
- **CASES ROADBOOK COMPLIQUEES: Danger !!** : KM 342 – 343 – 344 – 345 – 347 – 378 – 380 – 407 – 453 – 469 – 474 – 495 – 516 – 536 – 547 (après CH3 pass)
ZONE LIMITE VITESSE: PAS DE LIMITE DE VITESSE
- Pistes sablonneuses après CH3 avec petite pass entre Dunes – Organisation sur place pour les 4x2 en cas de besoin





DESCRIPTION

INFORMATIONS GENERALES :

RT24 : RT Rapide. Départ sur plateau rapide – Mauvaise zone par endroit – prudence

Transfert : Joli Paysage entre montagne

RT25 : Joli départ entre grandes roches et long plateau rapide. Long CAP en HP – Quelques zones lentes et parties sablonneuses.

RT26 : Moins rapide que les 2 premières

Après CH3 : Plateau sablonneux dans couloir de Dunes petite pass à la fin

ETAPE 10 BRIEFING : **20H15**

(après Briefing Dakar)



Soyez Prudent



***DREAM.
DARE.
LIVE IT.***

DAILY BRIEFING

Etape 9 ***Wadi Ad Dawasir –*** ***Wadi Ad Dawasir***



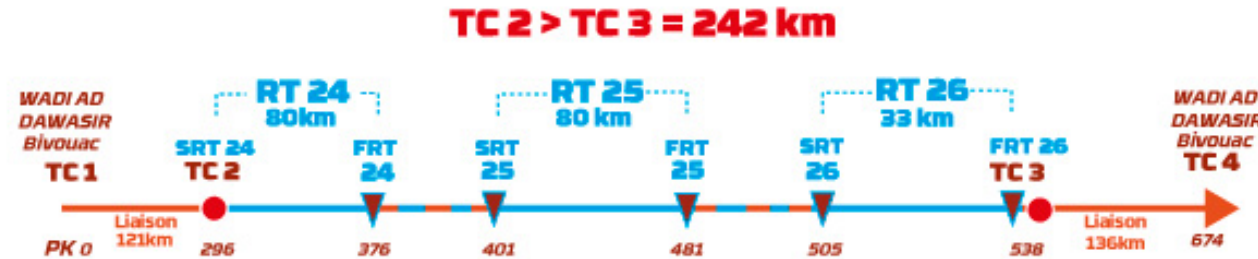
DREAM.
DARE.
LIVE IT.

INFORMACIÓN ETAPA

DISTANCIA ETAPA: 674 KM

- 1st Car at TC 1 (Bivouac) : 05:00 am
- 1st Car at TC 2 09:05 am
- 1st Car at SRT 20 : 09:10 am

- RT24: 79,49 KM
- RT25: 79,61 KM
- RT26: 32,57 KM
- NO CP



TOTAL STAGE 9 : 674 km

DESCRIPCION

INFORMACÓN GENERAL:

- Etapa muy bella— paisajes muy bonitos
- Etapa muy dinámica por pistas sinuosas entre valles y piedras
- Largo enlace A

DETALLES

- **FUEL** : Refueling en Bivouac. Otras estaciones: En enlace B- KM: 204 – 265 – 268 - **289 (estación pequeña)**

En enlace B – KM: 587 – 602 – 616 - **673 (BIVOUAC)**

- **NOTAS DE ROAD BOOK:** **Peligros !!** : KM 342 – 343 – 344 – 345 – 347 – 378 – 380 – 407 – 453 – 469 – 474 – 495 – 516 – 536 – 547 (Después CP3)

ZONAS VELOCIDAD LIMITADA: NO HAY

- Sandy Track after TC3 with small pass between Dunes – Organisation on site for 4x2
- Track arenoso después del CH3 (liaison B) con un paso estrecho entre dunas- Vehiculo de la Organización en la zona (equipo personal de seguridad Obligatorio!)



DESCRIPCIÓN

INFORMACIÓN GENERAL:

RT24 : RT rapida. Pista rapida en plateau– Zonas en mal estado.

Transfer : Paisaje bonito con MGT

RT25 : Inicio bueno entre piedras grandes y un plateau muy grande y rápido . CAP muy largo en HP – Partes más lentas y sinuosas

RT26 : Más lenta que las anteriores

Paso de dunas después del CH3

ETAPA 10 BRIEFING : **20H15**
(después del Dakar Briefing)



Ya queda menos!



***DREAM.
DARE.
LIVE IT.***