

DAILY BRIEFING

Stage 10

Wadi Ad Dawasir – Bisha



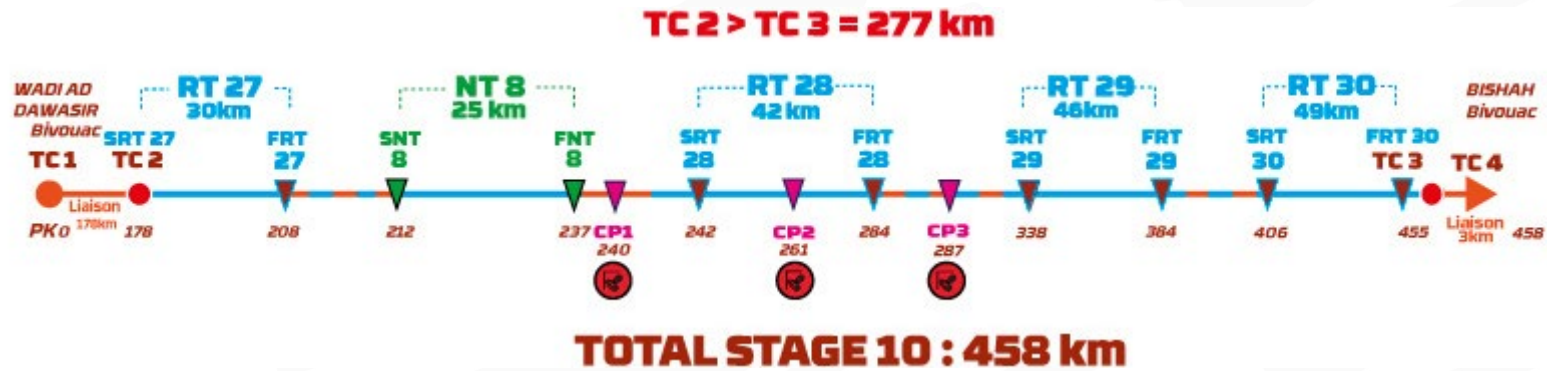
***DREAM.
DARE.
LIVE IT.***

INFO STAGE

Stage Distance: 458 KM

- 1st Car at TC 1 (Bivouac) : 05:30 am
- 1st Car at TC 2 08:00 am
- 1st Car at SRT 27 : 08:05 am

- RT27: 30,35 KM
- NT08: 24,87 KM
- RT28: 41,10 KM
- RT29: 45,41 KM
- RT30: 49,50 KM
- CP 1(Auto) : KM 240,23
- CP2 : KM 261,38
- CP3 : KM 287,14



DESCRIPTION

GENERAL INFORMATION:

- Stunning Stage – alternating straight plateau & winding tracks – generally sandy tracks
- Lot of // tracks – fast finish
- Long liaison A – careful / Finish next to the Bivouac



DETAILS

- **FUEL** : Refueling at the Bivouac. Others fuel station : On Liaison A - KM: 73 – 158 – 160 - **163 (Last Station)**
On Liaison B – KM: **457 (BIVOUAC)**
- **COMPLICATED ROADBOOK BOX** : **Danger !!** : KM 79 – 234 – 240 – 261 – 271 – 282 – 288 – 296 – 297 – 318 – 333 – 339 – 345
Danger !!! : KM 316 - 319
SPEED LIMIT ZONE : NO SPEED LIMIT ZONE
- **NT** : Careful KM 227 closed box (open under 200m)





DESCRIPTION

- Liaison A : Few station on the end
- RT27 : Short sandy tracks – special stage from DAKAR21
- NT08 : First Part HP with CAP second part on tracks
- Short Transfert : careful if you want to make a small pause
- RT28 : Easy RT – Long distance between box
- RT29 : Traffic possible at the start – nice RT in Wadi with lot of // tracks in Wadi
- Transfert : Nice plateau in vegetation
- RT30 : Fast winding tracks in vegetation – last part tricky navigation in WADI.
- Finish 2km from Bivouac – slow down along the Bivouac !

STAGE 11 BRIEFING : **20H15**
(after Dakar Briefing)



Drive Safe!



***DREAM.
DARE.
LIVE IT.***

DAILY BRIEFING

Etape 10

Wadi Ad Dawasir – Bisha



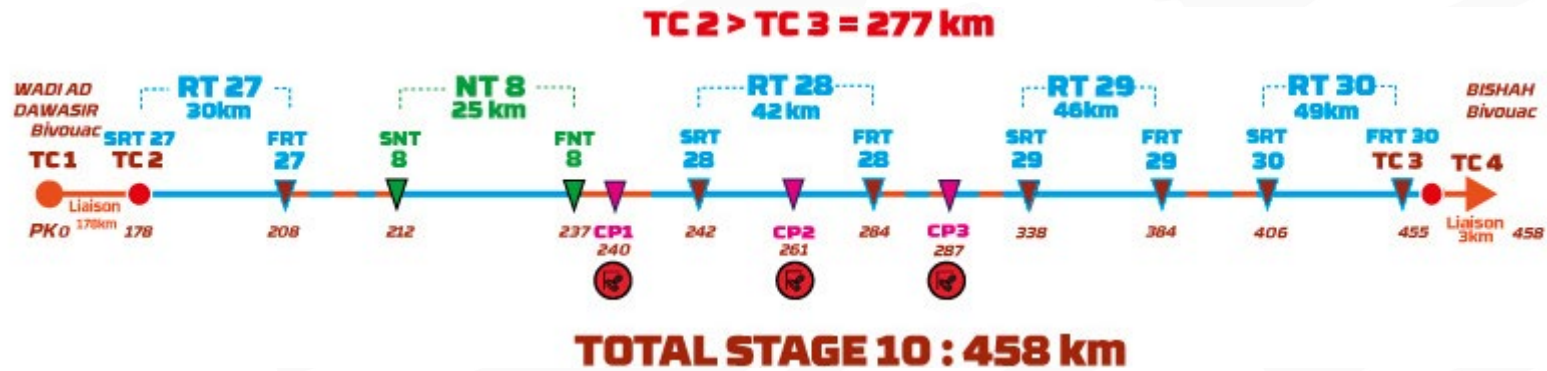
***DREAM.
DARE.
LIVE IT.***

INFO STAGE

Distance Etape: 458 KM

- 1^{ère} Voiture au CH 1 (Bivouac) : 05:30 am
- 1^{ère} Voiture au CH 2 : 08:00 am
- 1^{ère} Voiture à CH SRT 27 : 08:05 am

- RT27: 30,35 KM
- NT08: 24,87 KM
- RT28: 41,10 KM
- RT29: 45,41 KM
- RT30: 49,50 KM
- CP 1(Auto) : KM 240,23
- CP2 : KM 261,38
- CP3 : KM 287,14



DESCRIPTION

INFORMATIONS GENERALES:

- Très belle Etape – alternance plateau rapide et pistes sinueuses – Etape globalement sablonneuse
- Nombreuses pistes parallèles – fin d’Etape rapide
- Longue Liaison A – prudence – Fin d’étape proche du Bivouac



DETAILS

- **FUEL** : Refueling au Bivouac. Autres stations services : Sur Liaison A - KM: 73 – 158 – 160 - **163 (Dernière station)**
Sur Liaison B – KM: **457 (BIVOUAC)**
- **NOTES ROADBOOK BOX DELICATES** : **Danger !!** : KM 79 – 234 – 240 – 261 – 271 – 282 – 288 – 296 – 297 – 318 – 333 – 339 – 345
Danger !!! : KM 316 - 319
LIMITE DE VITESSE: NO SPEED LIMIT ZONE
- NT08 : Attention KM 227 notes rapprochées (ouverture de la flèche à -200m)





DESCRIPTION

- Liaison A : Plusieurs stations avant CH2
- RT27 : Courte – pistes sablonneuse tirantes – spéciale du Dakar 2021
- NT08 : Première partie HP avec CAP – seconde partie sur pistes marquées
- Court Transfert : Attention si besoin de faire une pause avant redépart en RT
- RT28 : RT Facile – longue distance entre note – facilite la régularité
- RT29 : Traffic possible au départ sur piste – jolie RT dans Wadi avec nombreuses pistes // dans Wadi
- Transfert : Joli plateau dans végétation
- RT30 : Pistes sinueuses rapides dans végétation – dernière partie navigation plus compliquée dans Wadi
- Arrivée CH3 à 2km du Bivouac – rouler au pas le long du Bivouac

STAGE 11 BRIEFING : **20H15**
(after Dakar Briefing)



Soyez prudent



***DREAM.
DARE.
LIVE IT.***

DAILY BRIEFING

Etapas 10

Wadi Ad Dawasir – Bisha



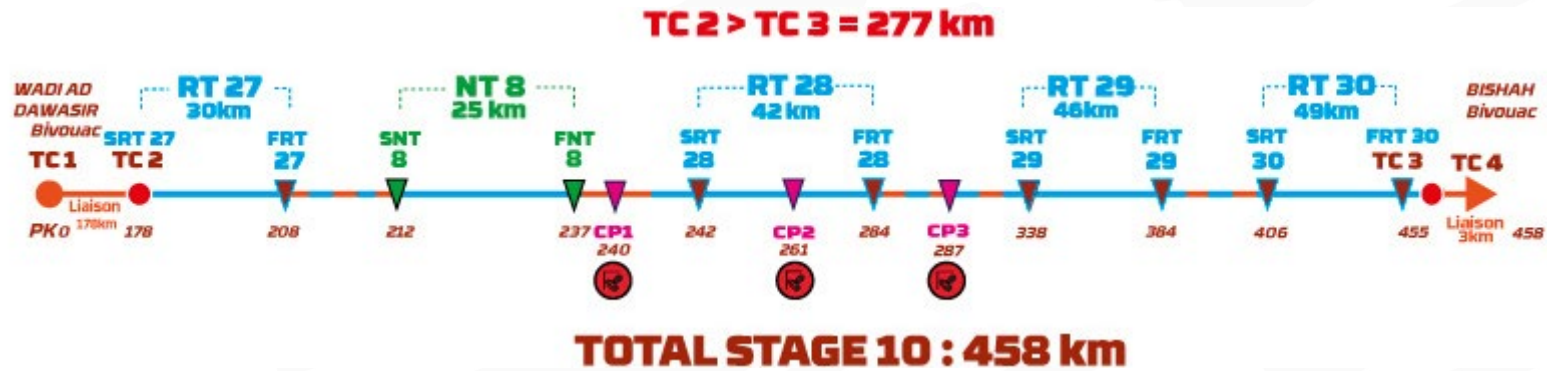
***DREAM.
DARE.
LIVE IT.***

INFORMACIÓN ETAPA

Distancia Etapa: 458 KM

- 1st Car at TC 1 (Bivouac) : 05:30 am
- 1st Car at TC 2 08:00 am
- 1st Car at SRT 27 : 08:05 am

- RT27: 30,35 KM
- NT08: 24,87 KM
- RT28: 41,10 KM
- RT29: 45,41 KM
- RT30: 49,50 KM
- CP 1(Auto) : KM 240,23
- CP2 : KM 261,38
- CP3 : KM 287,14



DESCRIPTION

GENERAL INFORMATION:

- Stunning Stage – alternating straight plateau & winding tracks – generally sandy tracks
- Lot of // tracks – fast finish
- Long liaison A – careful / Finish next to the Bivouac

DETAILS

- **FUEL** : Refueling en el Bivouac. Otras estaciones : En Liaison A - KM: 73 – 158 – 160 - **163 (ultima estación)**
En Liaison B – KM: **457 (BIVOUAC)**
- **NOTAS DE ROAD BOOK:** **Peligro !!** : KM 79 – 234 – 240 – 261 – 271 – 282 – 288 – 296 – 297 – 318 – 333 – 339 – 345
Peligro !!! : KM 316 - 319
Zonas de limite velocidad: NO HAY
- NT : Atención en el KM 227 nota cerrada (se abre dentro de los 200m)



DESCRIPTION

- Liaison A : Pocas estaciones
- RT27 : Pistas arenosas- Especial del DKR 2021
- NT08 : Primera parte en HP abierto, segunda parte en pistas más marcadas
- Short Transfert : Atención si queréis hacer una pausa
- RT28 : RT fácil – Parciales largos
- RT29 : Posible trafico al inicio – bonita RT en wadi con varias pistas //
- Transfert : Plateau con navegación
- RT30 : Pista rapida sinuosa por vegetación– ultima parte navegación delicada dentro de wadis
- Final de la especial muy cerca del Bivouac. Circular despacio cerca del Biv

BRIEFING ETAPA 11 : **20H15**
(después del Briefing DKR)



Drive Safe!



***DREAM.
DARE.
LIVE IT.***