

***DAILY BRIEFING***  
***Stage 2***  
***Hail – Al Qaisumah***



***DREAM.***  
***DARE.***  
***LIVE IT.***



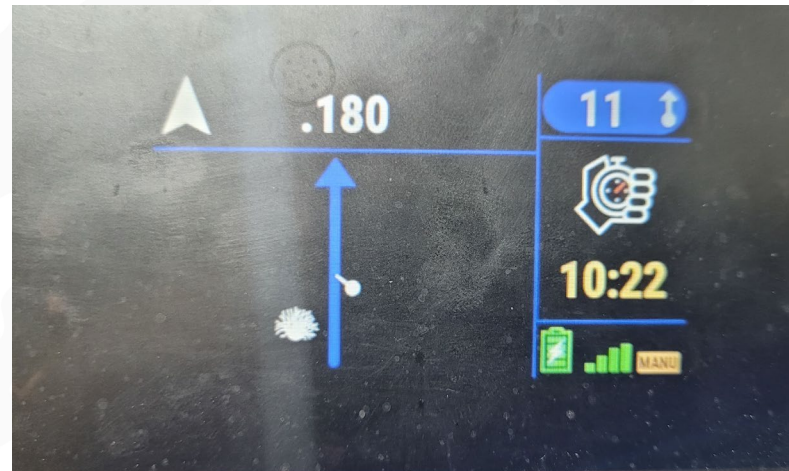
## INFORMATION

- ITINERARY MODIFY : RT 03 & NT01 DELETE → Impracticable with heavy rain
- MARATHON STAGE DELETED : Bivouac change ~~Al Artawiyah~~ → Al Qaisumah (with Service Crew as normal Stage)
- LIAISON B MODIFY :
  - On Paper Roadbook at km 544,96 (WP142) use the single sheet add to the end of the roadbook - be careful tomorrow receiving the roadbook do not loose the single paper.
  - Tripy Roadbook : Updated without RT03 & NT 01 and with NEW Liaison B



## INFORMATION

- Lot of Missing SRT : Except for 1st SRT of the Day located directly after the TC+5' - the next one are not symbolised by marshal/tents/flags... – be careful approaching these SRT
- Do not forget to check the Clock when you arrived at the FRT ! Check the Clock - do not touch the arrow up and down on TRIPY waiting for your Time appears on the screen



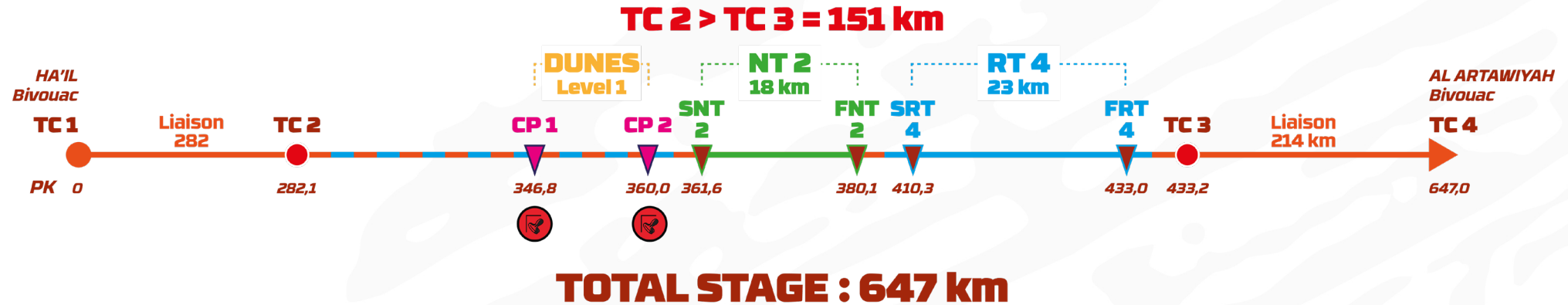
## INFO STAGE

Stage Distance: 647 KM

- 1<sup>st</sup> Car at TC 1 (Bivouac) : 05:00 am
- 1<sup>st</sup> Car at TC 2 : 09:00 am
- 1<sup>st</sup> Car at SRT 4 : 12:00 am

- NT 02: 18,51 KM
- RT 04: 22,70 KM

- CP1: KM 346,8
- CP2: KM 360



## DESCRIPTION

### GENERAL INFORMATION:

- Heavy Rain in the last few days → modification of the itinerary for safety reason. RT03 / NT01 deleted
- NO SRT right after TC2 → 3h00 to go to SRT04 with Dunes (optional) and NT02 inside this sector



## DESCRIPTION

### GENERAL INFORMATION:

- Don't wait the last station on Liaison A
- Long Liaison be careful
- Dunes Crossing after CP1. For alternative Track go to yellow pages at the end of the roadbook-ignore the Tripy and point to WP74 – the two itinerary rejoin at CP2
- NT02 – fast track be careful
- Transfert before RT 04 : some HP focus with Tripy trace
- RT 04 : +/- sandy track – no big difficulties
- First Station on Liaison B organised by organisation (KM 483) – fill the tank for 164KM (Bivouac) not more





## DESCRIPTION

### DETAIL :

- Dunes Crossing : Small Erg between CP1 & CP2
- **FUEL** : Refueling at the Bivouac. Others fuel station : On Liaison A - KM: 13 – 19 – 91 – 136 – 189 – 190 – 216 – **278 (LAST)**  
On Liaison B – KM: 482(ORGA) –647 (ORGA au BIVOUAC)
- **COMPLICATED ROADBOOK BOX** : **Danger !!** : KM 343,26 – 355,09 – 363,52 – 368,03
- **SPEED LIMIT ZONE** : On CP 1 – CP 2

STAGE 03 BRIEFING : 20H15 (after Dakar Briefing)



***DAILY BRIEFING***  
***ETAPE 2***  
***Hail – Al Qaisumah***



***DREAM.***  
***DARE.***  
***LIVE IT.***



## INFORMATION

### INFORMATIONS GENERALES:

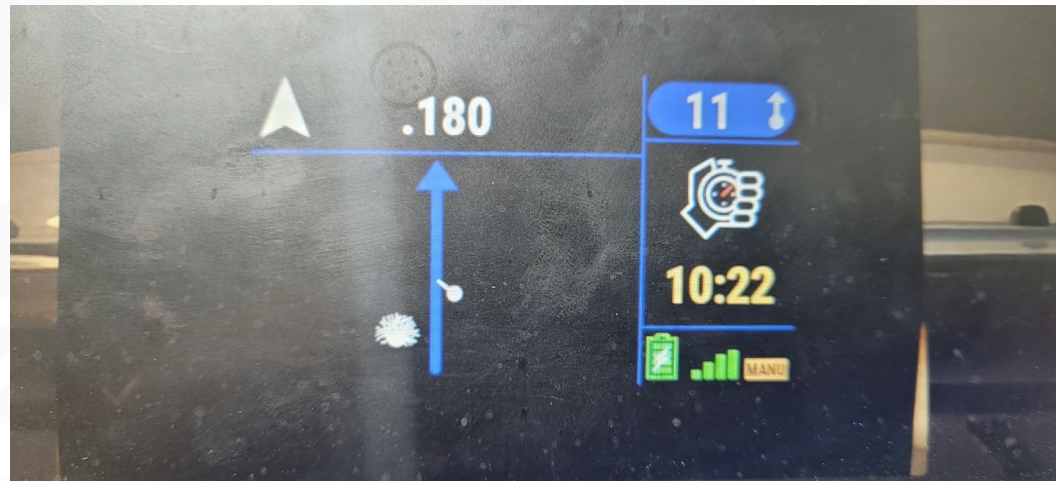
- ITINERAIRE MODIFIE : RT 03 & NT01 SUPPRIMES → Impraticable suite aux pluies
- ETAPE MARATHON SUPPRIMEE : Bivouac change Al Artawiyah → Al Qaisumah (avec Assistance au Bivouac comme Etape normale)
- LIAISON B MODIFIEE :
  - Sur Roadbook papier au KM544,96 (WP142) utiliser la feuille libre placée à la fin de votre roadbook – attention de ne pas perdre cette feuille à la distribution de roadbook demain matin
  - Roadbook Tripy : Mis à jour sans les RT03 & NT01 et avec la NOUVELLE Liaison B





## INFORMATION

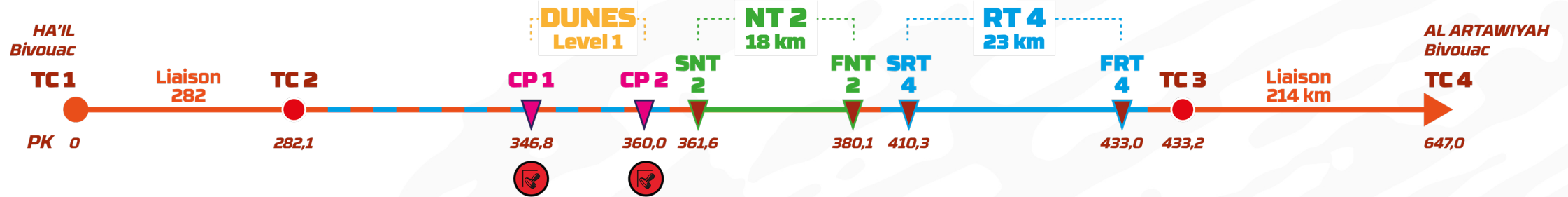
- Nombreux Concurrents ont raté la SRT : A part la 1<sup>ère</sup> SRT du jour située après le CH les SRT suivantes ne sont pas symbolisées par aucun Marshall/Drapeau/Tente...
- Ne pas oublier de relever le temps indiquer sur le Tripy une fois la FRT franchie. Ne pas toucher au touches haut – bas pour être sûr de ne pas rater l'information qui reste 3 minutes



## INFO STAGE

- Distance ETAPE : 647 KM
- 1<sup>ère</sup> Voiture au CH1 (Bivouac) : 05:00 am
- 1<sup>ère</sup> Voiture au CH2 : 09:00 am
- 1<sup>ère</sup> Voiture à la SRT 4 : 12:00 am
- NT 02: 18,51 KM
- RT 04: 22,70 KM
- CP1: KM 346,8
- CP2: KM 360

**TC 2 > TC 3 = 151 km**



**TOTAL STAGE : 647 km**

## DESCRIPTION

- Forte pluie ces derniers jours → modification de l'itinéraire par sécurité. RT03/NT01 deleted
- Pas de SRT tout de suite APRES CH2 → 3h00 pour aller à RT4 avec Dunes (optionnelles) et NT2 dans le secteur

## DESCRIPTION

### INFORMATIONS GENERALES:

- Ne pas attendre la dernière station sur la Liaison A – éviter les files d’attentes
- Longue Liaison A soyez prudent
- Petits passages de dunes après CP1. Pour le parcours alternatif utiliser les pages jaunes à la fin du Roadbook – ignorer le Tripy et pointer le WP74 – les deux itinéraires se rejoignent au CP2
- NT 02 – piste rapide soyez attentif
- Transfert avant RT 04 : quelques HP – soyez attentif avec la trace Tripy
- RT 04 : +/- sablonneuse sans grandes difficultés
- Première Station Service sur Liaison B organisée par l’Organisation (KM 483) – remplir pour faire 164KM (Bivouac) pas plus



## DESCRIPTION

### DETAIL :

- Croisement de Dunes : Petit Erg entre CP1 & CP2
- LAISSER VOTRE SAC ET TENTE AU SERVICE CONCURRENT AVANT DE QUITTER LE BIVOUAC POUR L'ÉTAPE 03
- **FUEL** : Ravitaillement au Bivouac. Autres Stations-Service : Sur la Liaison A - KM: 13 – 19 – 91 – 136 – 189 – 190 – 216 – **278 (LAST)**  
Sur la Liaison B – KM: **482(ORGA)** – 644 – 645 – **677 (ORGA at BIVOUAC)**
- **NOTES DE ROADBOOK COMPLIQUÉES : Danger !!** : KM 343,26 – 355,09 – 363,52 – 368,03
- **ZONE DE VITESSE** : Sur CP 1 & CP 2
- **LIAISON COMMUNE AVEC L'ASSISTANCE** : Pas d'équipage assistance sur l'étape Marathon.

BRIEFING ETAPE 03 : 20H15 (après le Briefing du Dakar)



***DAILY BRIEFING***  
***Etape2***  
***Hail – Al Qaisumah***



***DREAM.***  
***DARE.***  
***LIVE IT.***



## INFORMATION

- ITINERARIO MODIFICADO: RT 03 & NT01 CANCELADAS → Impracticables por exceso de zonas inundadas
- ETAPA MARATHON CANCELADA: Cambio de Bivouac Al Artawiyah → Al Qaisumah (formato normal de Bivouac con servicios y asistencias))
- MODIFICACION ENLACE B:
  - En el km 544,96 (WP142) usar la hoja adjunta- atención verificar mañana la recepción de esta hoja junto con el RB papel
  - Tripy Roadbook : Actualizado y cargado sin RT03 & NT 01 y con el enlace incluido ya modificado





## INFORMACION

- Muchos SRT perdidos hoy : No en todas las SRT hay indicaciones de inicio como banderas, vehiculos de Organización etc...ATENTOS AL TRIPY!
- Comprobar el reloj al llegar a la FRT ! Chequear el Tripy, no lo manipuléis con otras pantallas en ese momento



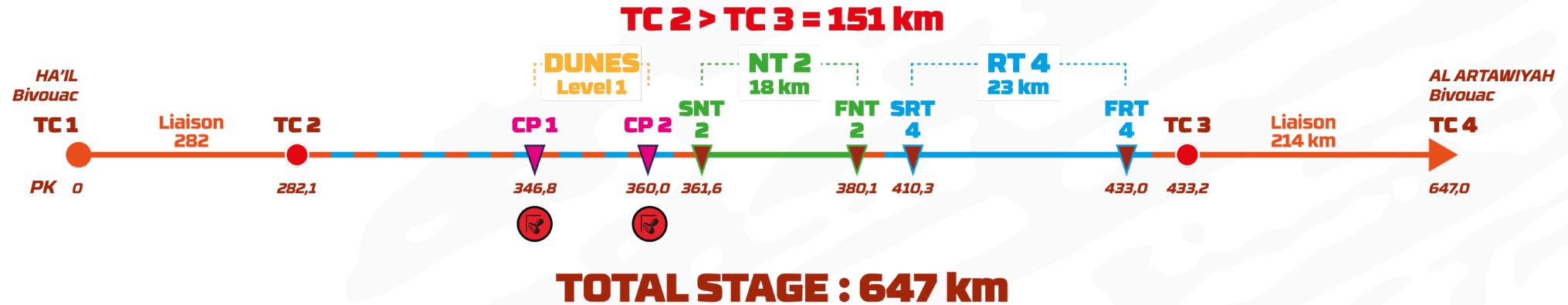
## INFO ETAPA

Distancia: 647 KM

- 1<sup>st</sup> Car at TC 1 (Bivouac) : 05:00 am
- 1<sup>st</sup> Car at TC 2 09:00 am
- 1<sup>st</sup> Car at SRT 4 : 12:00 am

- NT 02: 18,51 KM
- RT 04: 22,70 KM

- CP1: KM 346,8
- CP2: KM 360



## DESCRIPCIÓN

### INFORMACIÓN GENERAL:

- Lluvias fuertes los últimos días → modificación del itinerario por razones de seguridad. RT03 / NT01 canceladas
- NO hay SRT justo después del CH2 → 3h00 para llegar al SRT04 con sección de Dunas (opcionales) y una NT



## DESCRIPTION

### INFORMACIÓN GENERAL:

- No apuréis a la última estación de servicio en el enlace A
- Largo enlace, atención!
- Franqueo de dunas después de CP1. Para contornear dunas ir a las páginas amarillas del RB papel, ignorar las indicaciones del Tripy y seleccionar el WP74– retomar itinerario en el CP2
- NT02 – zona rápida
- Transfer antes de la RT 04 : algunos HP , seguir traza del Tripy
- RT 04 : +/- track con arena– sin grandes dificultades
- Primera estación de servicio en el enlace B de la Organización DKC (KM 483)– rellenar para los 164KM necesarios para el Biv.

## DESCRIPCIÓN

### DETALLES :

- Cruce de dunas: Pequeño erg entre CP1 & CP2
- **FUEL** : Refueling en el Bivouac. Otras estaciones: En Liaison A - KM: 13 – 19 – 91 – 136 – 189 – 190 – 216 – **278 (última)**  
En enlace B – KM: 482(ORGA) –647 (ORGA en BIVOUAC)
- **PUNTOS DEL ROAD BOOK:** **Peligro !!** : KM 343,26 – 355,09 – 363,52 – 368,03
- **Zonas limite de velocidades:** On CP 1 – CP 2

ETAPA 03 BRIEFING : 20H15 (Después del Dakar Briefing)