

DAILY BRIEFING

Stage 7 ***Riyadh-Al Dawadimi***



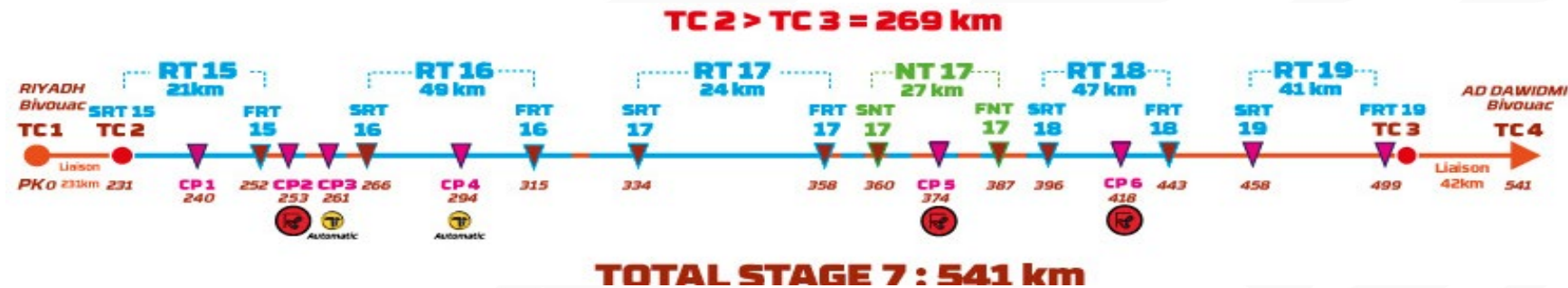
DREAM.
DARE.
LIVE IT.

INFO STAGE

Stage Distance: 541 KM

- 1st Car at TC 1 (Bivouac) : 04:45 am
- 1st Car at TC 2 08:15 am
- 1st Car at SRT 10 : 08:20 am

- RT15: 20,10 KM
- RT16: 49,20 KM
- NT07: 27,09 KM
- RT17: 24,57 KM
- RT18: 47,27 KM
- RT19: 40,96 KM
- CP1 : KM 240,9
- CP2 : KM 253,2
- CP3(Auto) : KM 261
- CP4(Auto) : KM 294,5
- CP5 : KM 374,9
- CP6 : KM 418,6



DESCRIPTION

GENERAL INFORMATION:

- Fast tracks with some valley, canyons and wadi. Lot of sandy tracks. Lot of // tacks
- Few rocky tracks slower be careful – finish less quicker than the first part of the stage

DETAILS

- **FUEL** : Refueling at the Bivouac. Others fuel station : On Liaison A - KM: 58 – 64 – 187 – **217 (Last Station)**
On Liaison B – KM: 518 – **541 (BIVOUAC)**
- **COMPLICATED ROADBOOK BOX** : **Danger !!** : KM 229 – 243 – 247 – 248 – 249 – 261 – 268 – 271 – 273 – 276 – 282 – 283 – 286 - 299 – 300 – 318 – 319 – 329 – 345 – 346 – 350 – 416 – 431 – 448 – 469 – 473 – 484 – 487 - 488
Danger !!! : KM 294 (pass on the left !)
SPEED LIMIT ZONE : On CP1 – CP2 – CP3 – CP4 – 304,15 – CP5(careful) – CP6 – 457,95
- RT16 neutralisation at box 166 (finish the RT16 without regularity)
- CP1 Page10 box 48 (not mention CP1)



DESCRIPTION

GENERAL INFORMATION:

RT15 : Plaine between rocks and lot of EMP & !! – Tricky Navigation.

CP2 Careful

RT16 Better rythm. Nice sandy tracks

NT7. Lot of HP follow CAP. CP3 inside

RT17 : Fast tracks - CP4 tricky

RT18 : Very fast RT – as RT17 – Winding sandy Track – next part slower with EMP and rocks

RT19 : Lower rythm

STAGE 08 BRIEFING : **20H15**

(after Dakar Briefing)



Have a good rest!



***DREAM.
DARE.
LIVE IT.***

DAILY BRIEFING

Etape 7 ***Riyadh-Al Dawadimi***



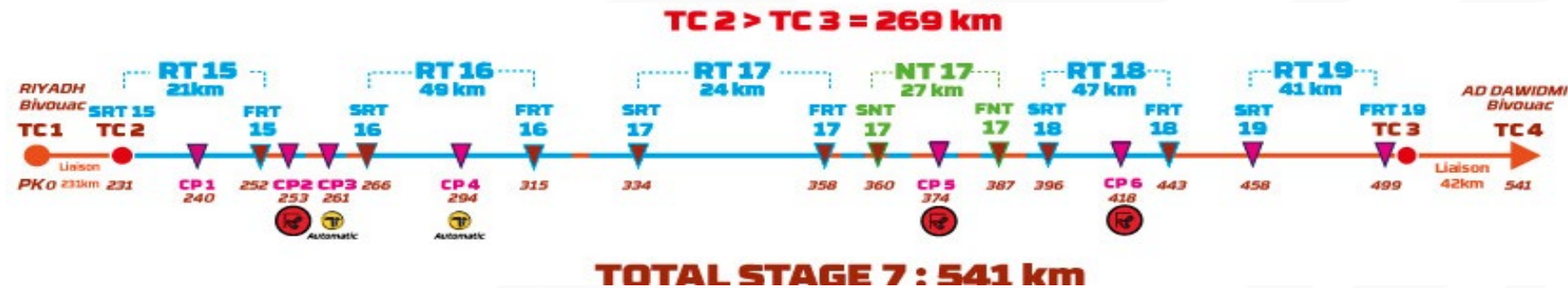
DREAM.
DARE.
LIVE IT.

INFO STAGE

Distance Etape: 541 KM

- 1^{ère} Voiture au CH 1 (Bivouac) : 04:45 am
- 1^{ère} Voiture au CH 2 : 08:15 am
- 1^{ère} Voiture à SRT 15 : 08:20 am

- RT15: 20,10 KM
- RT16: 49,20 KM
- NT07: 27,09 KM
- RT17: 24,57 KM
- RT18: 47,27 KM
- RT19: 40,96 KM
- CP1 : KM 240,9
- CP2 : KM 253,2
- CP3(Auto) : KM 261
- CP4(Auto) : KM 294,5
- CP5 : KM 374,9
- CP6 : KM 418,6



DESCRIPTION

INFORMATIONS GENERALES:

- Pistes rapides avec quelques vallée, canyons et wadi. Nombreuses piste sablonneuses et Nombreuses Pistes //
- Quelques pistes empierrée soyez attentif – une fin moins rapide que la première partie de l'Etape

DETAILS

- **FUEL** : Refueling au Bivouac. Autres stations services : Sur Liaison A - KM: 58 – 64 – 187 – **217 (Dernière Station)**
Sur Liaison B – KM: 518 – **541 (BIVOUAC)**
- **CASES RAODBOOK DELICATES** : **Danger !!** : KM 229 – 243 – 247 – 248 – 249 – 261 – 268 – 271 – 273 – 276 – 282 – 283 – 286 - 299 – 300 – 318 – 319 – 329 – 345 – 346 – 350 – 416 – 431 – 448 – 469 – 473 – 484 – 487 - 488
Danger !!! : KM 294 (pass on the left !)
LIMITES DE VITESSE: On CP1 – CP2 – CP3 – CP4 – 304,15 – CP5(attention) – CP6 – 457,95
- RT16 s'arrête à la case 166 (continuer la piste sans réguler jusqu'à l'arrivée)
- CP1 Page10 case 48 (CP1 non mentionné)



DESCRIPTION

INFORMATION GENERALE:

RT15 : Plaine entre roches nombreux EMP & !! – Navigation délicate.

CP2 Attention dangereux

RT16 Meilleur rythm. Jolies pistes sablonneuses

NT7. Nombreux HP à suivre CAP. CP3 dans la NT.

RT17 : Pistes rapides - CP4 compliqué

RT18 : RT très rapide – comme RT17 – Pistes sablonneuse sinueuses – Seconde partie moins rapide plus empierrée par endroit

RT19 : Rythm moins important

CH4 proche arrivé

BRIEFING ETAPE 08 : **20H15**

(après Briefing Dakar)



Soyez Prudent !



***DREAM.
DARE.
LIVE IT.***

DAILY BRIEFING

Etapas 7 ***Riyadh-Al Dawadimi***



DREAM.
DARE.
LIVE IT.

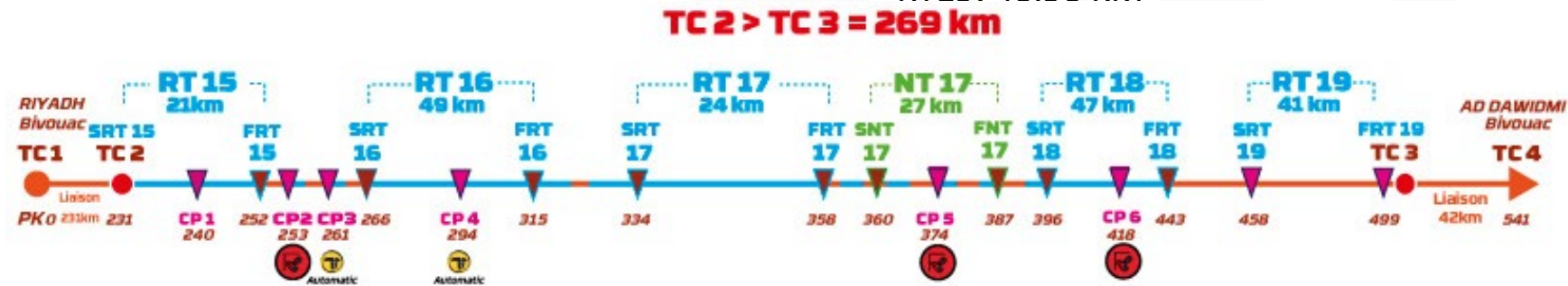
INFO STAGE

Stage Distance: 541 KM

- 1st Car at TC 1 (Bivouac) : 04:45 am
- 1st Car at TC 2 08:15 am
- 1st Car at SRT 10 : 08:20 am

- RT15: 20,10 KM
- RT16: 49,20 KM
- NT07: 27,09 KM
- RT17: 24,57 KM
- RT18: 47,27 KM
- RT19: 40.96 KM

- CP1 : KM 240,9
- CP2 : KM 253,2
- CP3(Auto) : KM 261
- CP4(Auto) : KM 294,5
- CP5 : KM 374,9



TOTAL STAGE 7 : 541 km

DESCRIPTION

INFORMACIÓN GENERAL:

- Pistas raídas con algunos valles, cañones y wadis. Muchas pistas paralelas arenosas
- Algun paso de piedras, despacio. Parte final más lenta que al inicio



DETAILS

- **FUEL** : Refueling en el Bivouac. Otras estaciones de servicio: En enlace A - KM: 58 – 64 – 187 – **217 (ultima estación)**
En Liaison B – KM: 518 – **541 (BIVOUAC)**
- **NOTAS DE ROAD BOOK**: **Peligro !!** : KM 229 – 243 – 247 – 248 – 249 – 261 – 268 – 271 – 273 – 276 – 282 – 283 – 286 - 299 – 300 – 318 – 319 – 329 – 345 – 346 – 350 – 416 – 431 – 448 – 469 – 473 – 484 – 487 - 488
Peligro !!! : KM 294 (pass on the left !)
ZONAS LIMITE DE VELOCIDAD: On CP1 – CP2 – CP3 – CP4 – 304,15 – CP5(careful) – CP6 – 457,95
- RT16 se termina a la box 166
- CP1 Paginma 10 box 48 (not mention CP1)





DESCRIPTION

INFORMACIÓN GENERAL:

RT15 : Plateau entre piedras con varios peligros!!- Navegación complicada.

CP2 Atención

RT16 Aumenta el ritmo. Pistas arenosas agradables

NT7: Zona navegación en HP, atención a los rumbos.

RT17 : Pistas rapidas

RT18 : pistas más rápidas – como RT17 – Pistas arenosas sinuosas – ultima parte más lenta con piedras

RT19 : Ritmo más bajo

STAGE 08 BRIEFING : **20H15**

(after Dakar Briefing)



Volvemos a empezar!



***DREAM.
DARE.
LIVE IT.***