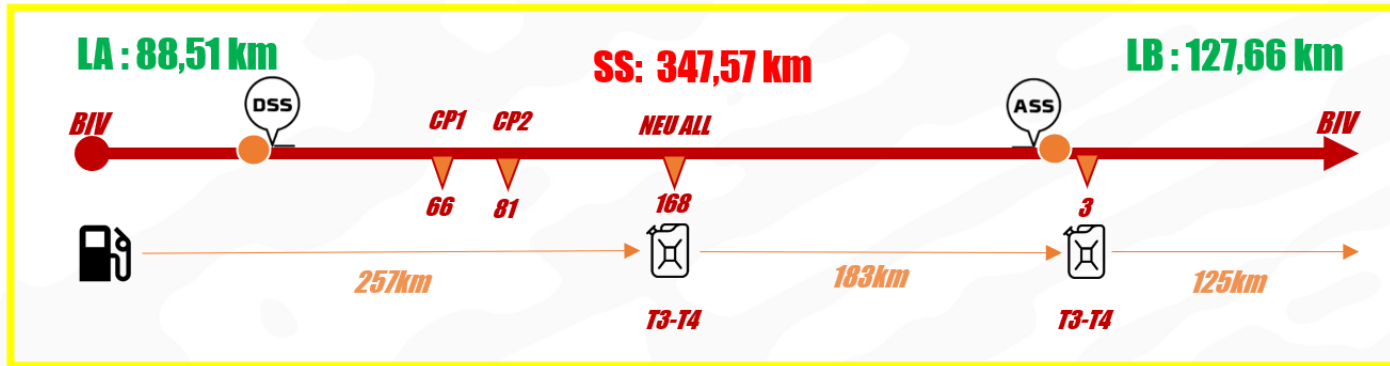


DAILY BRIEFING
ETAPA 6 AUTO/T3/T4/CAMION



DREAM.
DARE.
LIVE IT.

INFO ETAPA 6 AUTO/T3/T4/CAMION : RIYADH → RIYADH



Bivouac 1era Salida

05:55

DSS 1era Salida

07:45



INFORMACION GENERAL

Enlace A

Aproximadamente 8° - Salida de la 1era Moto del Bivouac

Enlace A → 89km

01h45

NEU ALL km 168 → 00H20 STOP PARA TODOS → ABASTECIMIENTO T3/T4

Enlace B → 128km

03h30



الاتحاد السعودي للسيارات والدراجات النارية
Saudi Automobile & Motorcycle Federation



DESCRIPCION GENERAL

- Km 0 – Primera parte hasta el CP2 por pistas y numerosas trazas de navegacion dificil en espacios abiertos
- Km 72 – Terreno mas rapido y « roulant », combinacion de algunas pistas rapidas y zonas HP
- Km 115 – Zona de piedras a paso de canones.
- Km 134 – Otra vez, una zona abierta con numerosas pistas y trazas en las zonas llanas
- Km 293 - ASS Ultimos 40 kms approx. de dunas de nivel 1 y nivel 2 hasta la ASS

CODIGO GPS en el cartón de puntos al CH Bivouac !





PUNTO A TENER EN CUENTA

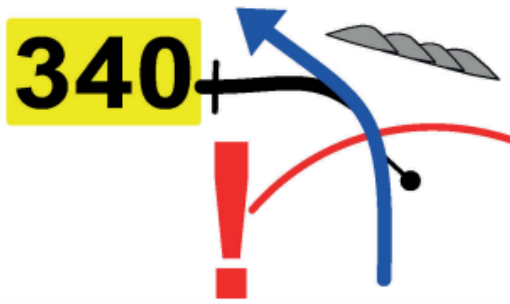


- Mucha lluvia, los peligros pueden aumentar

NOTAS APERTURA


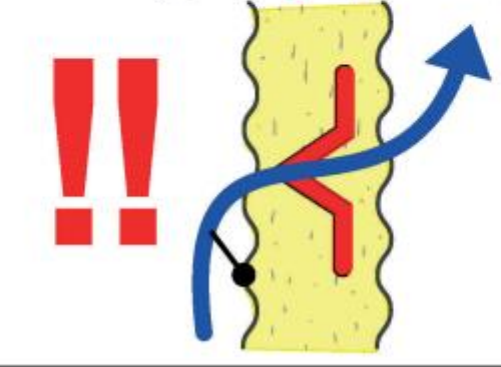
- Las pistas no son muy visibles en algunos lugares
- A partir del km 292 las dunas son muy suaves hasta la ASS
- La etapa esta «roulante», la navegacion sera complicada porque la lluvia ha borrado las pistas. Atencion con las trazas y los rumbos !

Briefing Etapa 7 del 8 Enero a las 18h00

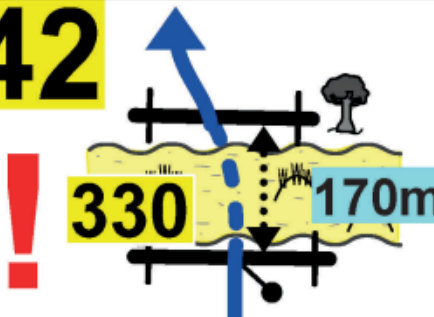

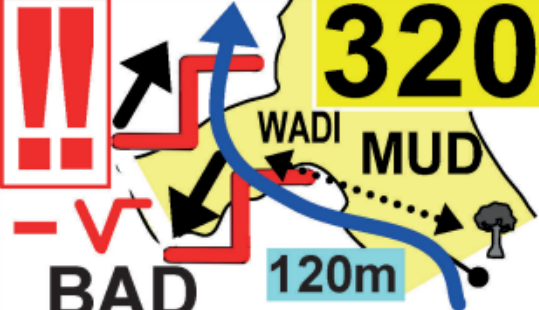


1	Modifications SS6 / RIYADH - RIYADH / CARS	Km : 0,0
MODIF 94,58 0,46		ET à 200m ! EFF onL
NEW NOTE 95,52 <hr style="border: 1px solid red;"/>		
NEW NOTE 120,49 <hr style="border: 1px solid red;"/>		



<p>MODIF</p> <p>120,81</p>	 <p>!!!</p> <p>MUD BAD CX CX</p>	<p>! EMP NBX CX TJS DS CANYON</p>
<p>NEW NOTE</p> <p>121,20</p>	 <p>!!!</p>	



2	Modifications SS6 / RIYADH - RIYADH / CARS	Km : 0,0
MODIF 149,59	342 A 	CROSS WADI ET RP P-V
MODIF 227,24		ET à 400m OBLIC 285 A
MODIF 271,46		ET à 150m 02 GO ALONG WADI



<p>NEW NOTE</p> <p><u>272,56</u></p>		
<p>MODIF</p> <p><u>277,40</u></p>	<p>29 A</p> <p>!! E3</p> <p>40 m ROCK CX</p> <p>R P P IN WADI</p> <p>ROCK CX</p>	<p>!! MUD IN WADI</p>

