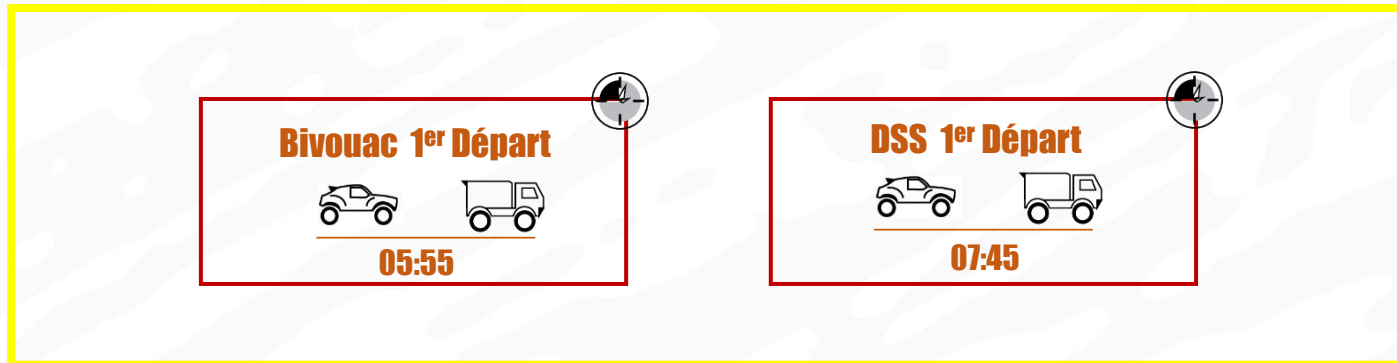
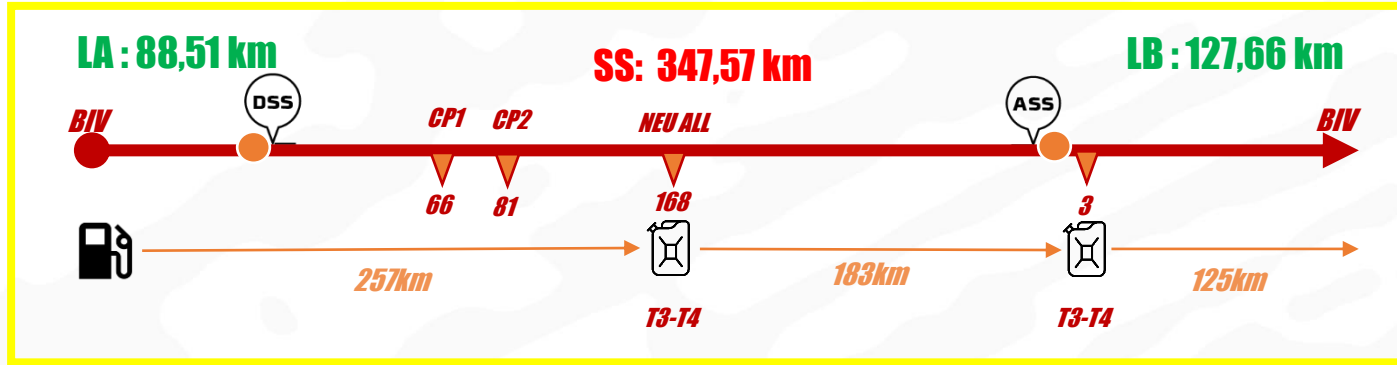


DAILY BRIEFING
ETAPE 6 AUTO/T3/T4/CAMION



DREAM.
DARE.
LIVE IT.

INFO ETAPE 6 AUTO/T3/T4/CAMION : RIYADH → RIYADH





INFORMATIONS GENERALES

Liaison A

Environ 8° - Départ de la 1ère Auto depuis le Bivouac

Liaison A → 89km

01h45

NEU ALL km 168 → 00H20 STOP POUR TOUS → REFUELING T3/T4

Liaison B → 128km

03H30





DESCRIPTION GENERALE

- Km 0 - Première partie jusqu'au CP2 sur pistes et nombreuses traces de navigation difficile dans les espaces ouverts.
- Km 72 - Terrain plus rapide et « roulant », combinaison de quelques pistes rapides avec des zones HP.
- Km 115 - Zone pierreuse à travers les canyons.
- Km 134 - Encore une zone ouverte avec de nombreuses pistes et traces dans les zones plates.
- Km 293 - ASS Derniers 40 kms environ de dunes de L1 et L2 à ASS.

CODE GPS sur le carton de pointage au CH Bivouac!





POINTS D'ATTENTION

- Beaucoup de pluie, les dangers peuvent augmenter

NOTES OUVERTURES

- Les pistes sont très peu visibles par endroit.
- A partir du km 292 les dunes sont très molles jusqu'à la ASS.
- L'étape est roulante, la navigation sera delicate car la pluie a effacé les pistes. Attention aux traces et aux caps !

Briefing Etape 7 le 8 Janvier à 18h00






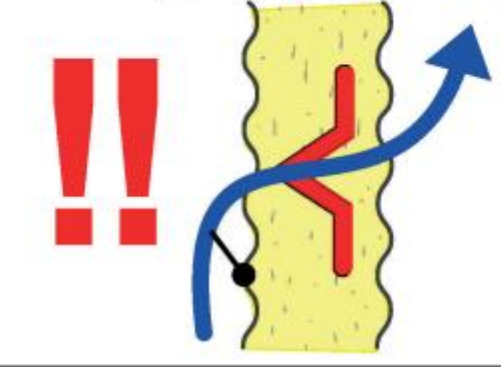
1	Modifications SS6 / RIYADH - RIYADH / CARS	Km : 0,0
MODIF 94,58 0,46	340	ET à 200m ! EFF onL
NEW NOTE 95,52 <hr/>	!! BAD	
NEW NOTE 120,49 <hr/>	!! MUD KpL	



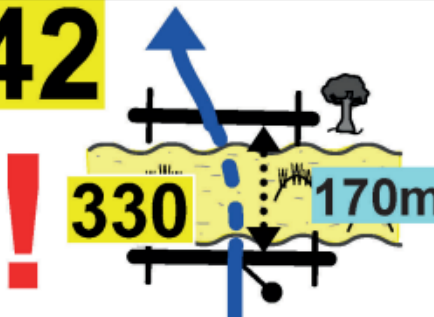

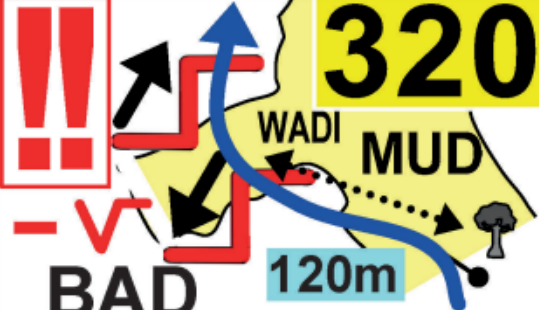
FÉDÉRATION INTERNATIONALE DE MOTOCYCLISME





<p>MODIF</p> <p>120,81</p>	 <p>MUD BAD CX</p>	<p>! EMP NBX CX TJS DS CANYON</p>
<p>NEW NOTE</p> <p>121,20</p>		



2	Modifications SS6 / RIYADH - RIYADH / CARS	Km : 0,0
MODIF 149,59	342 A 	CROSS WADI ET RP P-V
MODIF <u>227,24</u>		ET à 400m OBLIC 285 A
MODIF <u>271,46</u>		ET à 150m 02 GO ALONG WADI



<p>NEW NOTE</p> <p><u>272,56</u></p>		
<p>MODIF</p> <p><u>277,40</u></p>	<p>29 A</p> <p>!! E3</p> <p>40 m ROCK CX</p> <p>R P P IN WADI</p> <p>ROCK CX</p>	<p>!! MUD IN WADI</p>

