

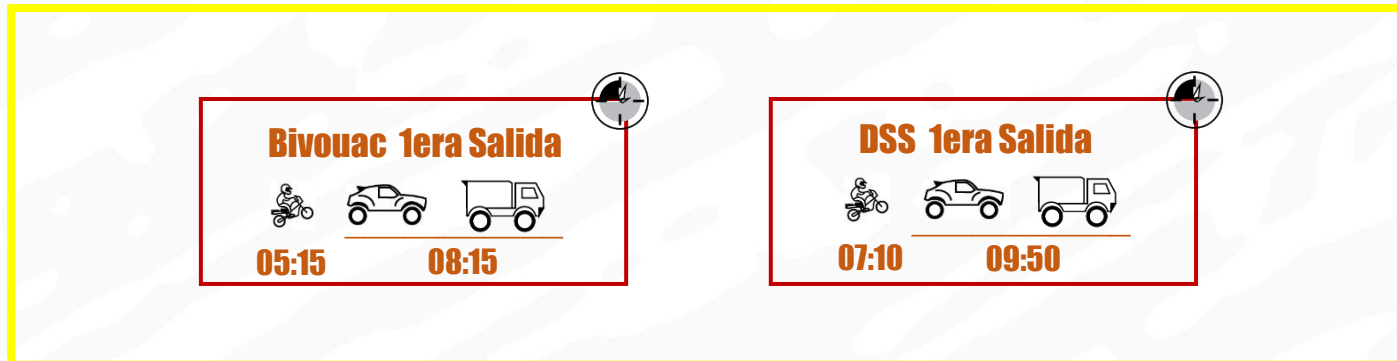
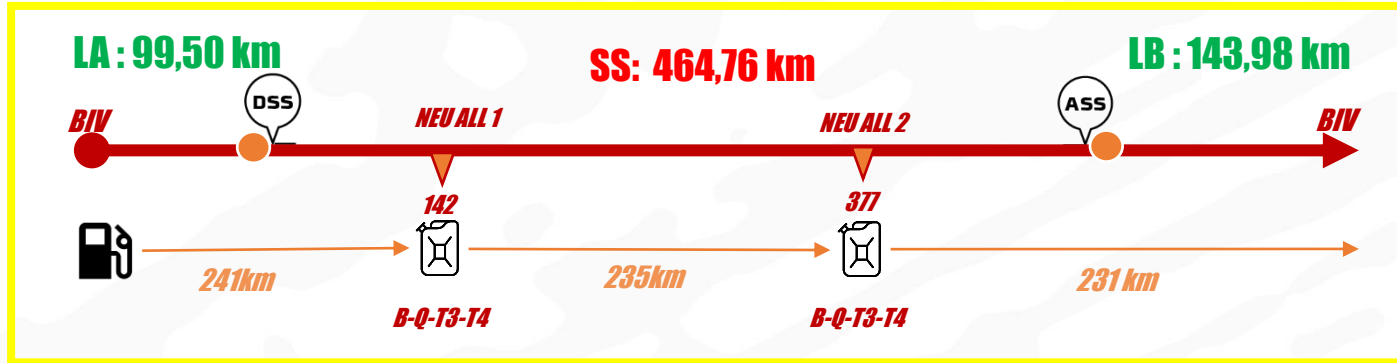
DAILY BRIEFING

ETAPA 4



***DREAM.
DARE.
LIVE IT.***

INFO ETAPA 4 : AL QAISUMAH → RIYADH





INFORMACION GENERAL

Enlace A

Aproximadamente 8° - Salida de la 1era Moto del Bivouac

Enlace A → 99km

01h30

NEU ALL km 142 → 00H20 STOP PARA TODOS → ABASTECIMIENTO B/Q/T3/T4

NEU ALL km 377 → 00H20 STOP PARA TODOS → ABASTECIMIENTO B/Q/T3/T4

FIA TIEMPO MAX → NEU ALL km 377 → TIEMPO DE SALIDA + 12h29

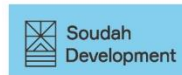
Enlace B → 143km

03h30

PORTE FERMÉE MOTOS/QUADS A LA NEU ALL KM 377 → 22H30

Trazas DK Classic en los primeros 150km ! No las siguen porque no siempre igual






DESCRIPCION GENERAL

- Km 0 – Pistas rápidas +/- sinuosas sobre grandes plateau, otra vez la navegación juega un papel muy importante ya que encontramos muchas pistas no paralelas y poco visibles!
- Km 40 – Cambia el ritmo! Más lento y la navegación cada vez más complicada! muchas “Y”, el terreno comienza más grava y ondulado.
- Km 141 – NEU ALL, combustible moto y continúan pistas sinuosas, más o menos arenosas con intensa navegación.
- Km 282 – Cruce de varios cordones de dunas rápidas de nivel 1, precaución, dunas cortadas! Luego una sucesión de cordones de dunas y plateau





DESCRIPCION GENERAL

- KM 343 – Fin dunas y luego pistas rápidas poco visibles, sobre un gran plateau arenoso.
- KM 379 – NEU ALL y nuevamente cambia el ritmo, ahora el desierto es más lento, muchas pistas dentro de ríos secos MVS con vegetación.
- KM 440 – Retoma pistas principales rápidas, en sectores es poco visible
- KM 465 – ASS.

CODIGO GPS en el cartón de puntos al CH Bivouac !





PUNTO A TENER EN CUENTA

- Ha llovido y las pistas no son muy visibles en algunos lugares debido a la lluvia y el viento
- Pueden quedar agua sobre la pista
- Las dunas son suaves en algunos lugares pero muy duras en general

NOTAS APERTURA

- La especial es rápida, atención hay que seguir los rumbos !!
- Las dunas son fáciles de cruzar, la lluvia ha endurecido la arena, algunos pasajes blandos sin embargo
- Km 408,21 Paso a 100m à la derecha, seguir la cinta
- Km 420,49 al 425 Wadi difícil con mucha agua, apriete a la izquierda
- Km 433,20 !!!



الاتحاد السعودي للسيارات والدراجات النارية
Saudi Automobile & Motorcycle Federation