

# Europa I

**Prof. Pablo**  
**Geografia**



# Ficha técnica

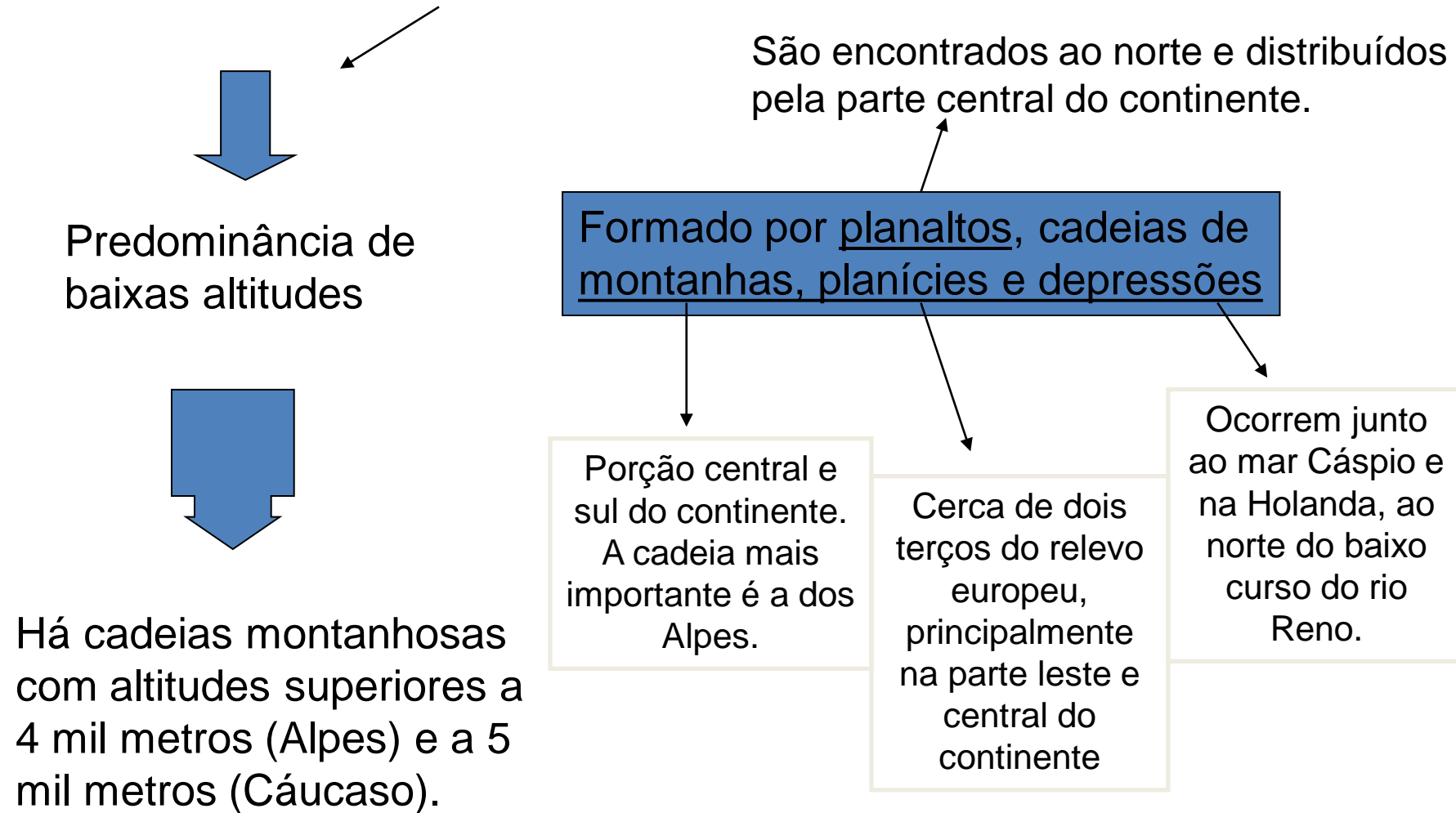
---

- Geograficamente falando, é uma península da Eurásia.
- Localiza-se na zona Temperada do Norte (23-66° N).
- Área: 10.180.000 km<sup>2</sup>
- Maior país: França (inteiro) 544.000 km<sup>2</sup>
- Menor país: Estado do Vaticano 0,44km<sup>2</sup>
- Ponto mais alto: Monte Elbrus (5.642 m), Rússia
- Maior ilha: Grã-Bretanha (229.885 km<sup>2</sup>)
- Maior vulcão: Etna (3.323 m), Sicília, Itália

# Relevo



# O relevo europeu:



# Relevo

- Bastante acidentado por todo o continente:
  - No Sudoeste observa-se Maciços modernos que são os Alpes: Itália, Áustria, Suíça, França, Alemanha.
  - Pela localização dessas formações rochosas ser próxima dos 50°N há muita neve eterna.
  - Ao Norte e para o interior não há presença de formações rochosas recentes isso se deve também..;
  - A presença de Vulcões na parte Meridional da Itália: Vesúvio, Etna...

# Litoral e Hidrografia

---

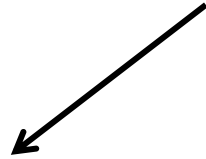
- O Litoral da Europa é bem recortado o que quantifica mares, ilhas, penínsulas e estreitos.
- Os Rios são numerosos e são utilizados para gerar energia, no entanto a quantidade de água é pequena se considerar a população e a necessidade energética para a indústria.
- PRINCIPAIS RIOS:
  - Volga: é o maior em extensão Rússia.
  - **Reno**: economicamente muito importante pois passa por regiões muito industrializadas na França, Alemanha e Holanda. Nasce nos Alpes Suíços.







## O CLIMA TEMPERADO EUROPEU DIVIDE-SE EM DOIS TIPOS:




O clima temperado oceânico:

→ Recebe a influência da corrente do Golfo

→ É úmido, com verão e inverno amenos.

→ Chuvas abundantes e distribuídas ao longo do ano.



O clima temperado continental:

→ Não recebe influência do mar

→ Verões quentes e invernos rigorosos

→ Chuvas irregulares








Vegetação de estepe, na Itália (2003).



Landa, na Bretanha, França.



Floresta Temperada, norte da França.



Estepe negra, na Ucrânia.

# População

Em 2019

A densidade demográfica atingia cerca de 71 hab./km<sup>2</sup>, fazendo do continente o mais densamente povoado do mundo.

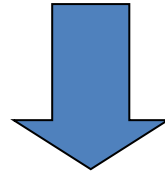
A população era de aproximadamente 745 milhões de habitantes

As taxas de crescimento demográfico europeu estão próximas de zero. Alguns países vêm apresentando taxas negativas nos últimos anos.

As partes menos habitadas, compreendem as regiões próximas do círculo polar Ártico, como a península Escandinava, a Finlândia, a porção norte da Rússia e as altas montanhas.

A dinâmica do crescimento populacional

Em função da acentuada  
queda dos índices de  
natalidade



A Europa vem apresentando  
baixas taxas de crescimento  
populacional.

## Essa queda pode ser atribuída:

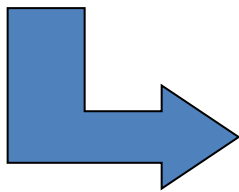
- ao desenvolvimento urbano-industrial do continente, que eleva o custo de vida para uma família numerosa;
- redefinição do modo de vida, com casamentos mais tardios;
- crescente participação da mulher no mercado de trabalho;
- desejos de consumo, lazer e ascensão social;
- disseminação dos métodos anticoncepcionais;
- maior difusão dos meios de comunicação, que ampliaram o acesso a informação, permitiram que os casais passassem a fazer planejamento familiar, reduzindo o número de filhos.



# O aumento do número de idosos

---

A expectativa de vida na maioria dos países europeus está acima dos 75 anos.



Em consequência disso, é grande o número de idosos na composição etária da população.

O comportamento demográfico europeu traz sérias preocupações, pois ao mesmo tempo em que não há aumento da força de trabalho, ocorre a elevação sensível dos gastos com a previdência social.

# Em busca do Eldorado

Existem cerca de três milhões de imigrantes ilegais nos países da Europa Ocidental. Na Alemanha, o país que mais recebe imigrantes, dos sete milhões de estrangeiros, um milhão está na ilegalidade.

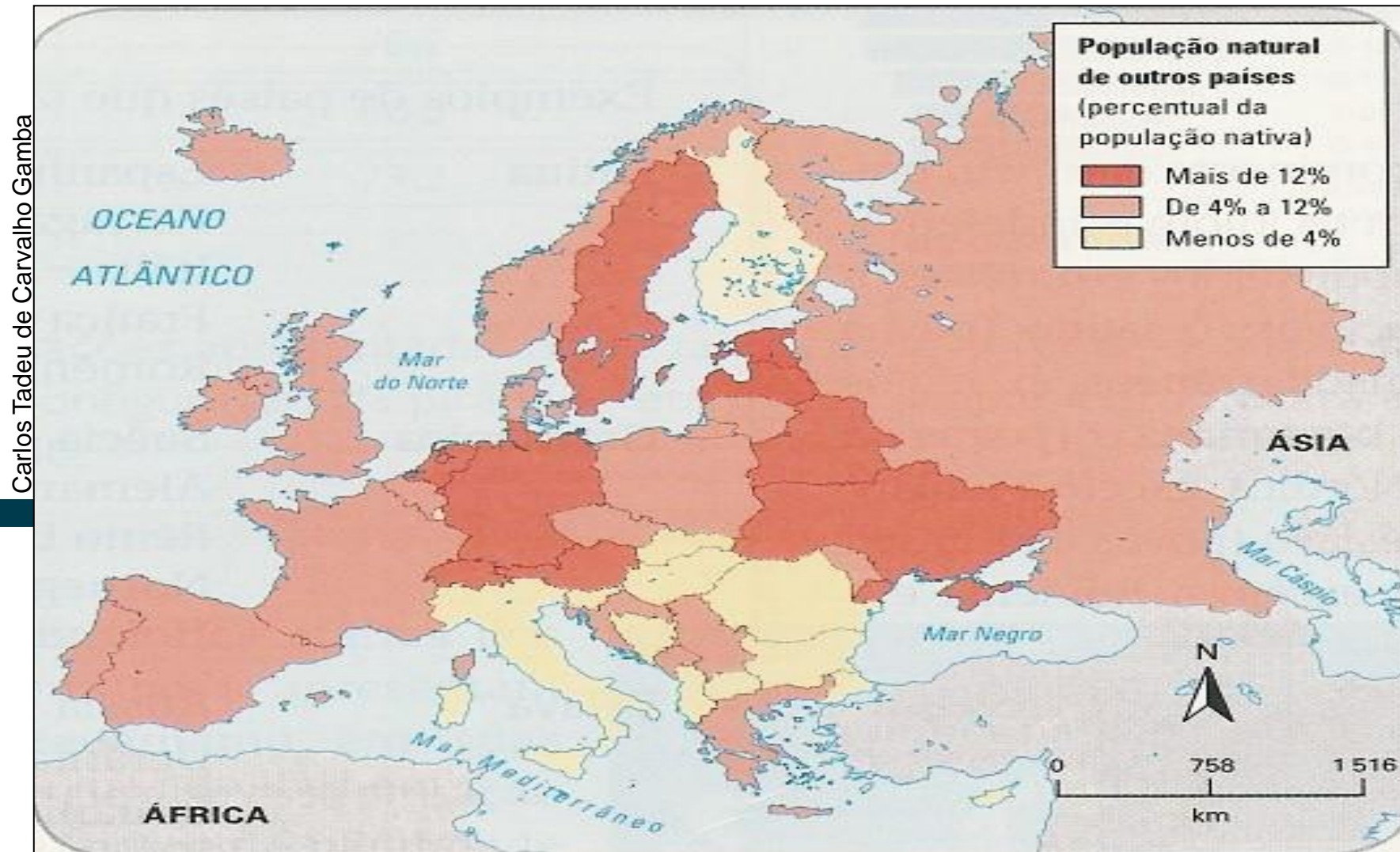




**Migração: lei europeia prevê que, por residência ilegal, crianças serão expulsas desacompanhadas dos pais que podem ficar presos por 18 meses**  
Europeus viram as costas a povos que subjugaram, exploraram, roubaram e mataram impiedosamente por séculos

# A imigração e o racismo:

População natural de outros países na Europa



Fonte: Eurostat/OCDE/ONU.

# A desintegração da Iugoslávia:

Até 1991, a Iugoslávia era um país federativo

FORMADO POR

Seis repúblicas:

- Sérvia;
- Croácia;
- Eslovênia;
- Bósnia-Herzegovina;
- Macedônia;
- Montenegro.

E duas regiões autônomas pertencentes à Sérvia:

- Kosovo;
- Voivodina.

O poderio militar da federação iugoslava, controlado na maior parte pelos sérvios, tentou impedir a independência das repúblicas, contando com o apoio dos sérvios que nelas viviam.

# IUGOSLÁVIA

**Península Balcânica → Conhecida como barril de Pólvaras**

- **Historicamente região de convergência de muitos Impérios: Turco ; Russo ; Austro-Húngaro ; Grego ; Romano etc.**
- **Após as Guerras Balcânicas (1912 / 1913) é formada a “Terra dos Eslavos do Sul” - Iugoslávia (1920)**
- **União entre os Reinos da Sérvia, Croácia e Eslovênia.**
- **1945- Josip Broz (TITO) instaura a Federação da Iugoslávia com regime Socialista.**
- **TITO manteve a unidade sem conceder força a nenhuma das nacionalidades aceitando 2 alfabetos (cirílico e latino)**

# Um Caldo de Culturas

Eslovênia: eslovenos católicos

Croácia: croatas católicos

Bósnia: croatas, sérvios e montenegrinos / católicos, muçulmanos e ortodoxos.

Sérvia: sérvios ortodoxos

Montenegro: montenegrinos, sérvios / ortodoxos e muçulmanos

Macedônia: macedônios, búlgaros e albaneses / ortodoxos e muçulmanos

Kosovo: Albaneses e sérvios / ortodoxos e muçulmanos

Voivodina: sérvios, húngaros e croatas / ortodoxos, católicos

# IUGOSLÁVIA





**1980 TITO morre e inicia o processo de conflitos internos.**

**1988 Slobodan Milosevic assume o poder com posição ultranacionalista. (Grande Sérvia)**

**1991- Início dos conflitos**

**1991- Eslovênia: Independência pacífica / Grande homogeneidade**

**1991- Croácia: Independência **conflituosa** / Relativa heterogeneidade.**

**1992- Macedônia: Independência pacífica / Relativa heterogeneidade.**

**1994- Bósnia: Independência **conflituosa** / Grande heterogeneidade.**

**1999- **Intervenção da ONU em Kosovo****

**2006 – Slobodan Milosevic morre na prisão e é enterrado com honras de Estado na Sérvia. Um novo nacionalismo?**

**2006 – Plebiscito divide Montenegro e Sérvia**

**Sérvia:**

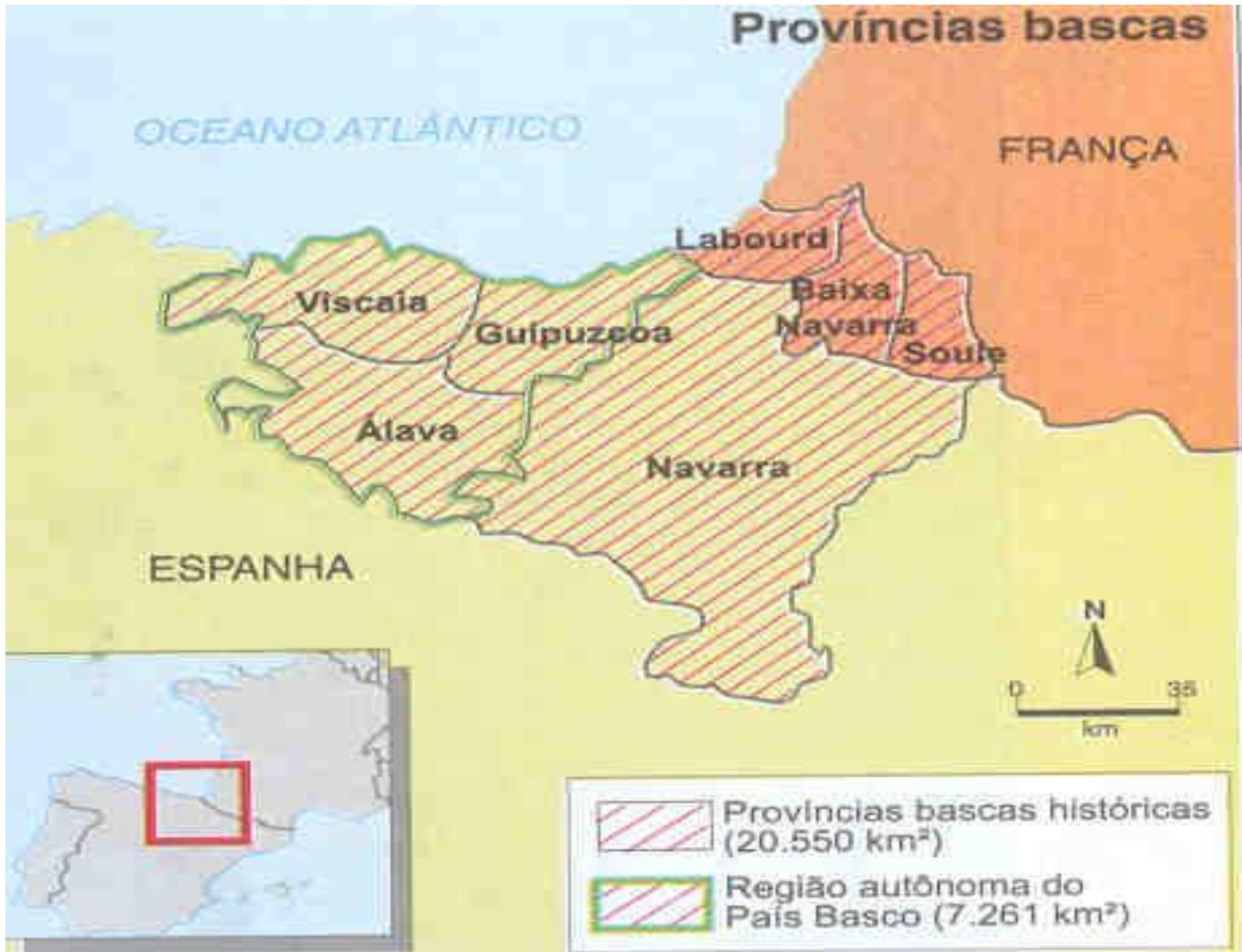
**Perda da saída para o mar**

**Perda de território**

**Montenegro:**

**Perda de força econômica**

**Melhores chances de entrada na União Européia**



# Espanha

Estado-nação formado pela união de diferentes nações.

## **País Basco:**

Localização: Nordeste da Espanha e Sudeste da França

- 1959 – Criação do ETA (Euzkadi ta Askatasuna – “Pátria Basca e Liberdade”)

Período da ditadura de F. Franco

- Déc de 60 atos terroristas (ETA) com grande apoio popular.
- 1978 – Constituição promoveu grande autonomia da região.

**ETA → Braço Armado**

**Batasuna → Braço Político**

- **Nas décadas de 80 e 90 o ETA perdeu o apoio popular**
- **O ETA continua com os atentados e em 2003 o Batasuna é posto na ilegalidade.**
- **2006 é divulgado um cessar-fogo.**
- **Principal cidade: BILBAO**

# Catalunha

- O idioma catalão que fora proibido durante o período militar (F. Franco) é aceito após a Constituição de 1978.

- Atualmente a região possui grande autonomia e é uma das mais prósperas da Espanha - Principal cidade: Barcelona

- Busca da autonomia sempre por vias políticas

- Plebiscito em 2017 dá 90% de vitória para a independência da Catalunha



## Catalunha: em busca da independência





X





Conflitos





# O conflito entre católicos e protestantes na Irlanda do Norte:

Esse conflito é uma questão grave que havia muito tempo pedia solução no Reino Unido. Na verdade, não se trata de uma questão apenas religiosa, mas também política e econômica.

O Reino Unido da Grã-Bretanha e da Irlanda do Norte constitui um Estado formado por Inglaterra, Escócia, País de Gales e Irlanda do Norte. Na Irlanda do Norte, os católicos (cerca de 38% da população) querem a independência em relação ao Reino Unido. Os protestantes (cerca de 51%) querem permanecer ligados ao Reino Unido, por isso são chamados de unionistas.

# Reino Unido

Grã-Bretanha → Ilha composta por Escócia, País de Gales e Inglaterra

**Reino Unido = Grã Bretanha + Irlanda**

1800 - Formação do Reino Unido (invasão da Irlanda)

1902 - Criação do Sinn Fein → Partido Católico

1919 - Criação do IRA – Exército Republicano Irlandês.

1922 - Independência da Irlanda - Eire

- Irlanda (Eire) Maioria católica → Independente
- Irlanda do Norte (Ulster) 48% de católicos que sofreram fortes repressões e preconceitos – Atuação do IRA com mais força a partir da década de 60/70
- Formação de um grupo paramilitar protestante – Unionistas (déc 70/80)

**1972 – Domingo Sangrento**

**1998 – Acordos de Paz**

**2002 – Desarmamento do IRA e apoio ao Sinn Fein**

- Atualmente a União Europeia busca maiores acordos, mas ainda sem sucesso.

# Eire e Ulster



# Itália

- **Conflito de cunho econômico**
- **Formação da Liga Lombarda e da Liga Norte para separação da região Norte.**

**Norte Rico X Sul Pobre**

- **Com a União Europeia os recursos diminuíram as desigualdades internas, apesar de ainda existirem.**
- **O movimento separatista está controlado.**

# Industrialização da Itália



# Obrigado

**Prof. Pablo**  
Geografia

# Exercícios

---