

Canadá

Prof. Vini
Geografia

Localização

2º maior país do mundo

Localização: América do Norte

Socioeconomicamente:
América Anglo Saxônica



Aspectos Físicos – Clima e Vegetação

NORTE - Baixas Temperaturas
(Polar e Subpolar)

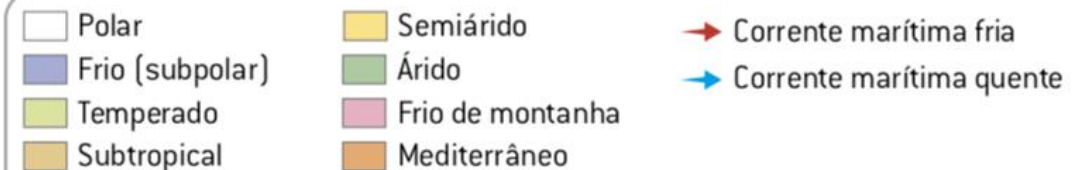
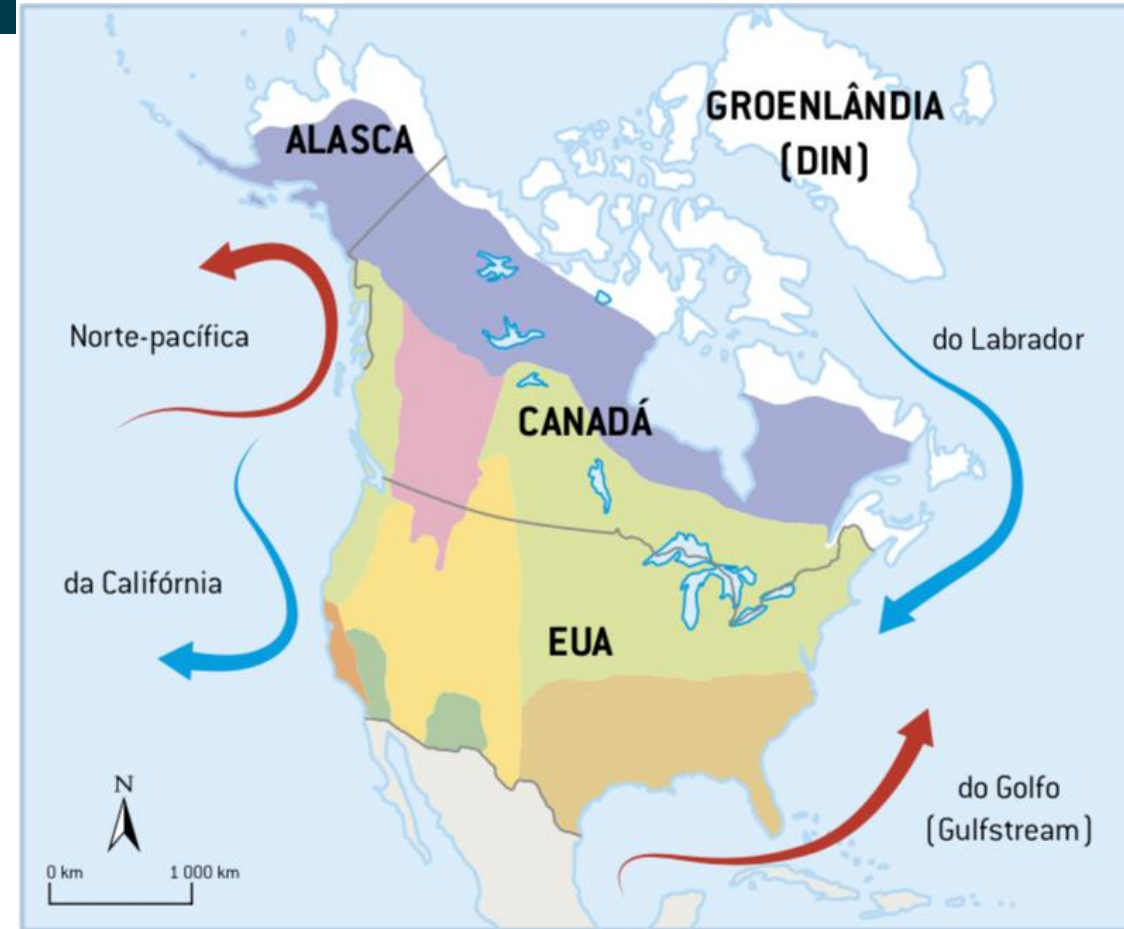
Vegetação – Tundra e Taiga

Gramíneas, líquens e musgos

Coníferas

SUL – Temperaturas mais
amenas (Temperado)

Vegetação – Pradarias
- Caducifólias

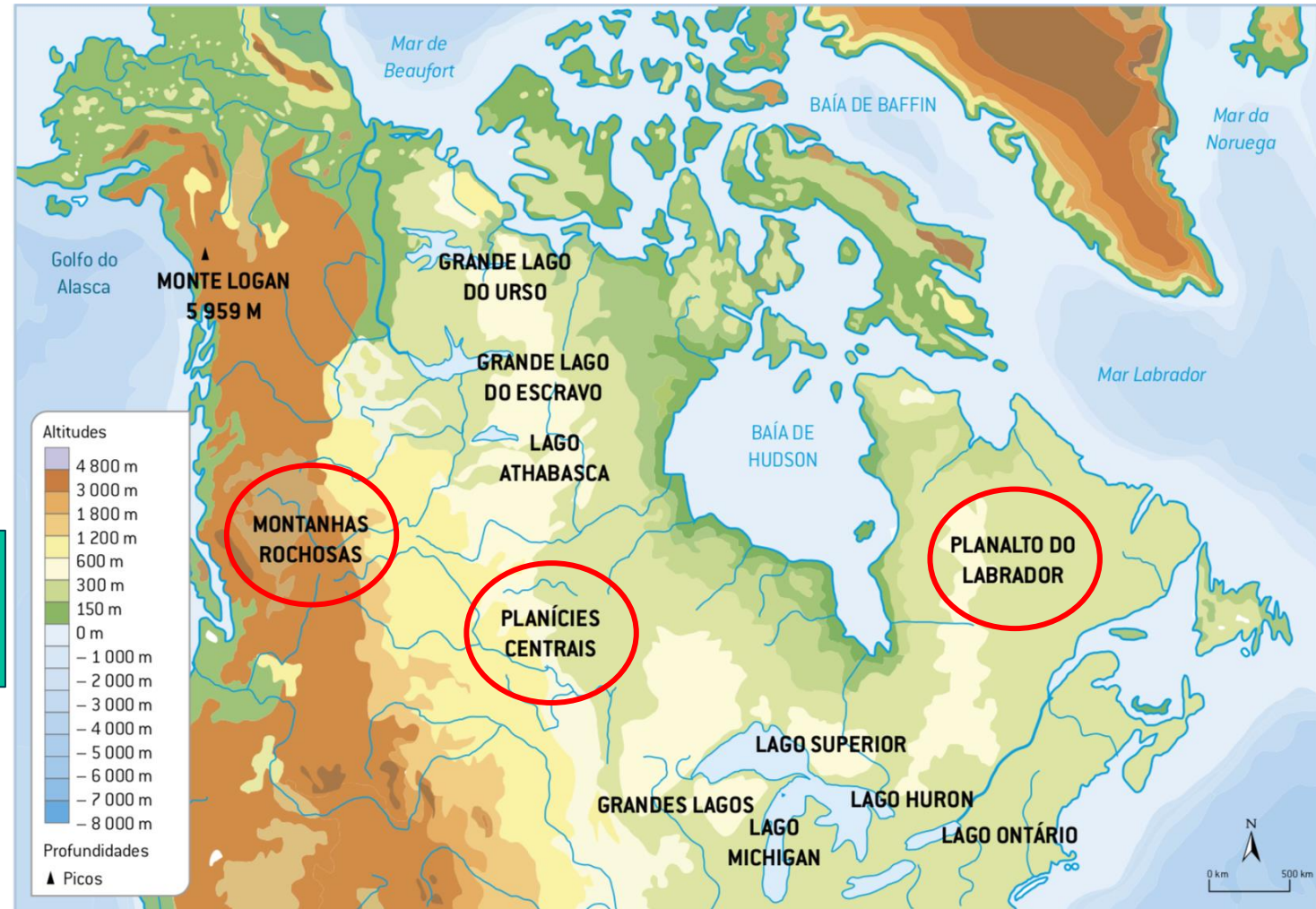


Aspectos Físicos – Relevo

Oeste – Montanhas Rochosas
(Dobramentos Modernos)

Centro – Planícies
(Bacias Sedimentares)

Leste – Planalto do Labrador
(Escudo Antigo)



Aspectos Humanos - Colonização

Colonização inglesa e francesa

40%

27%

Quebec

Nação bilíngue: Inglês e Francês

População autóctone – 2% (esquimós e indígenas)

Imigrantes – 31% (asiáticos, latino-americanos e europeus)



Aspectos Humanos - População

35 milhões de habitantes
(Pouco populoso)

Pouco povoado (4 hab./km²)

90% da população ocupa a
região sul

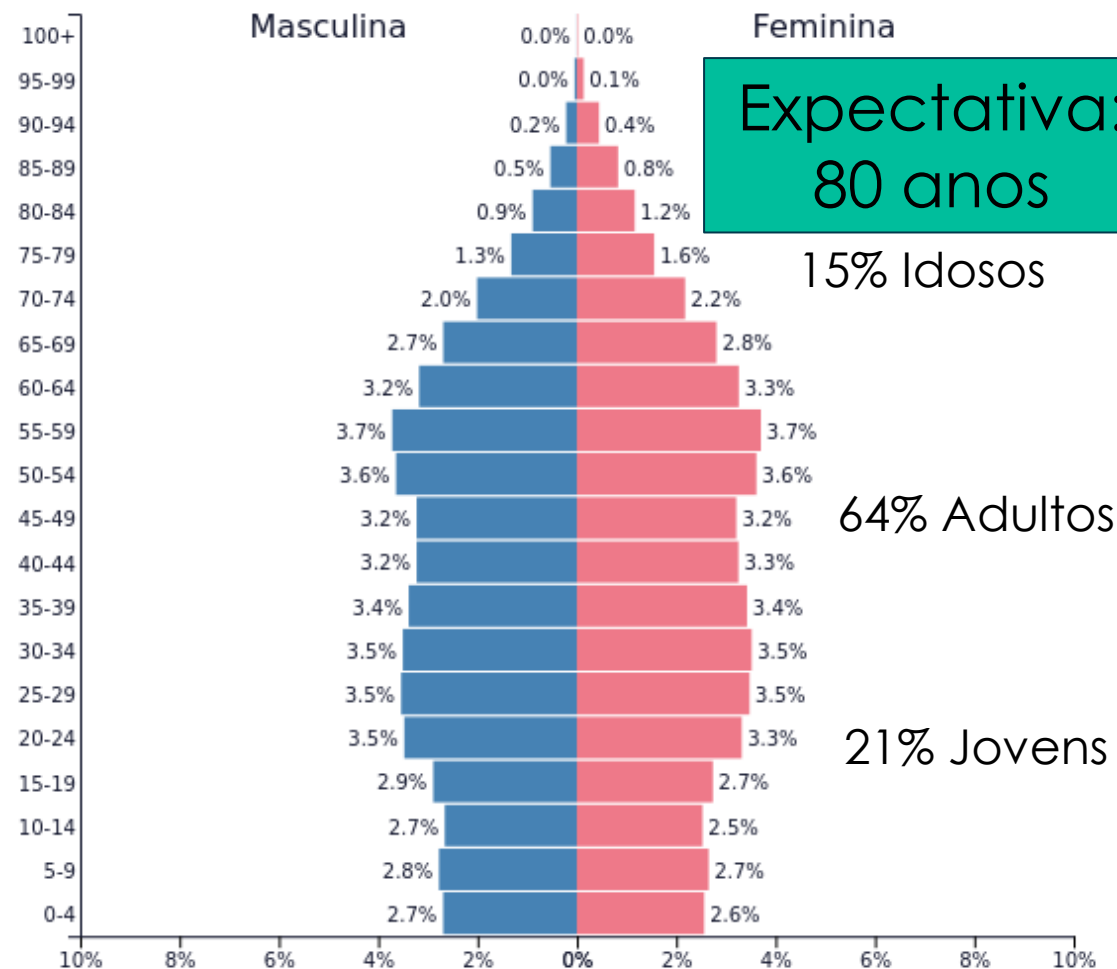
Quebec

Ottawa

Toronto

Ontário

Estrutura Etária



Aspectos Humanos - População

Topo da Pirâmide Etária – Aumento

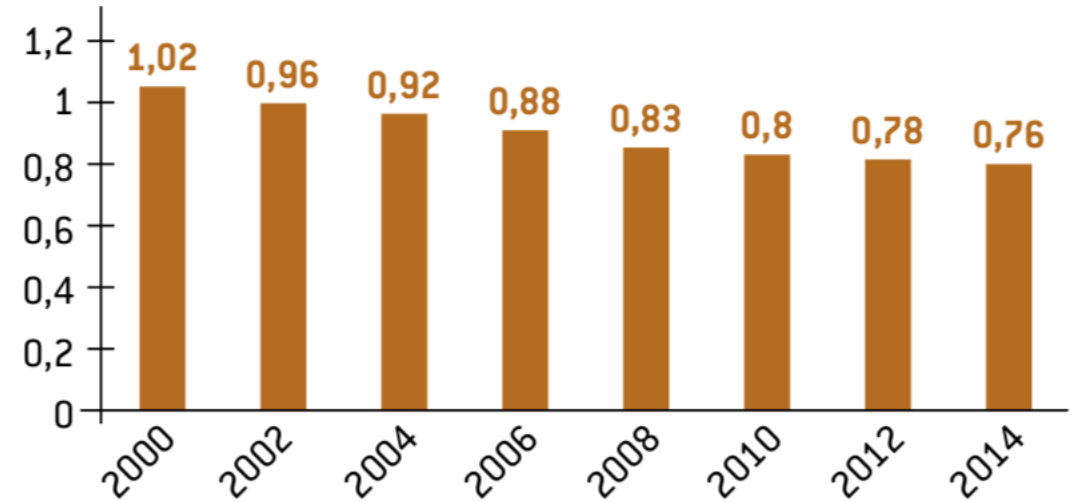
Base da Pirâmide Etária – Redução

Redução da PEA – gerando desemprego

Imigração é vista como importante caminho para aumentar a PEA

2015 – Entrada Expressa – ajuda a imigrantes qualificados a entrarem mais rápido no país

Gráfico do crescimento vegetativo do Canadá



Aspectos Econômicos

Um dos países mais ricos do mundo

Altíssimo IDH (0,913) – 9ª posição

PEA – Setor Terciário (Serviços)

G8 – 7 países mais ricos do mundo e a Rússia

Mas... Apresenta forte dependência de capitais externos (**EUA**)



Apresenta abundância em recursos naturais e energéticos – atraindo investimentos americanos

Aspectos Políticos

Monarquia parlamentarista



Rainha Elizabeth II é a monarca do País



Delega poderes a um governador-geral ("rege, mas não governa")

Primeiro Ministro – Justin Trudeau



Regiões Econômicas

