

# Estados Unidos da América - I

**Prof. Alexandre**  
Geografia

# ESTADOS UNIDOS DA AMÉRICA



# Países mais extensos do mundo




<b>1. Rússia</b>	<b>17.075.400 km<sup>2</sup></b>
<b>2. Canadá</b>	<b>9.976.139 km<sup>2</sup></b>
<b>3. China</b>	<b>9.596.961 km<sup>2</sup></b>
<b>4. Estados Unidos</b>	<b>9.363.520 km<sup>2</sup></b>
<b>5. Brasil</b>	<b>8.514.876 km<sup>2</sup></b>

1350 0 2700 km  
PROJEÇÃO DE ROBINSON

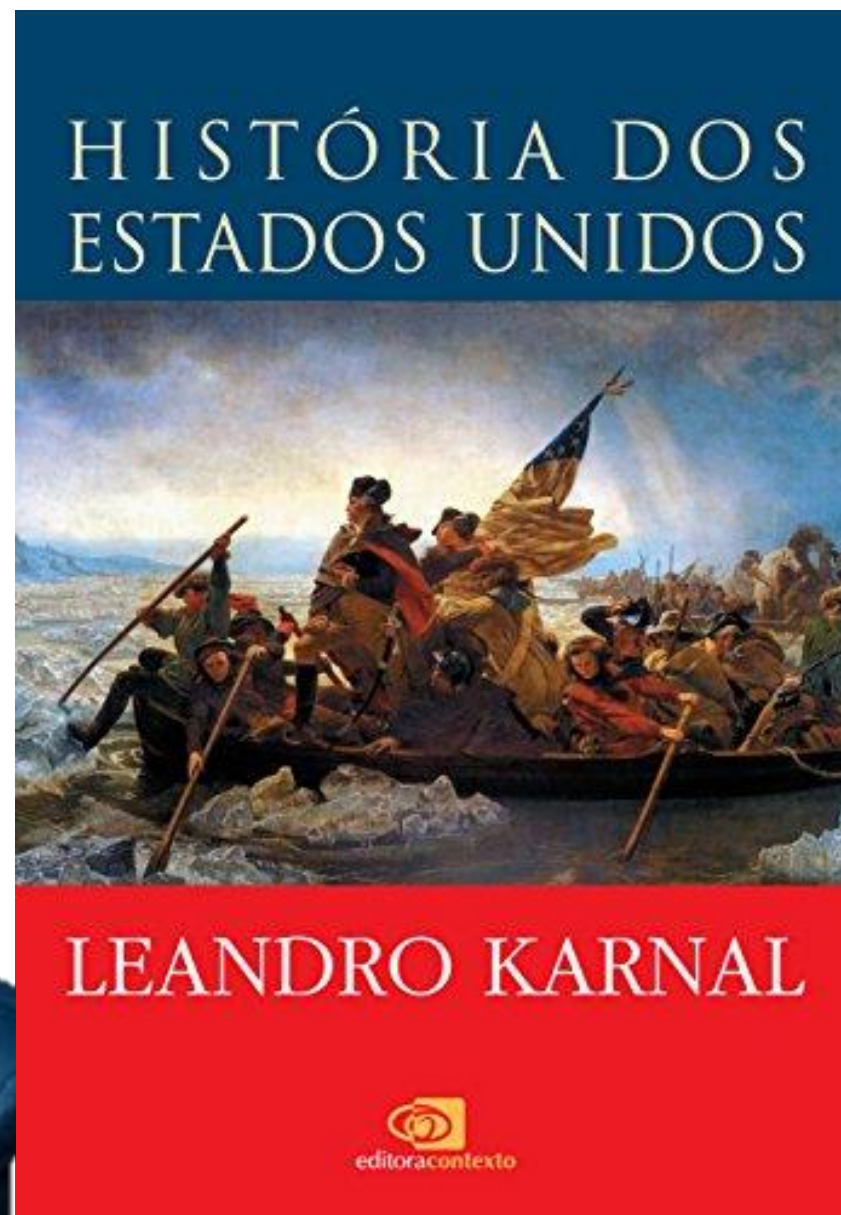


**Séc. XVIII..**



***American way of life***  
***American Dream***





# ESTADOS UNIDOS DA AMÉRICA



# ESTADOS UNIDOS DA AMÉRICA



# FURACÃO MICHAEL - 2018





# ESTADOS UNIDOS DA AMÉRICA



---

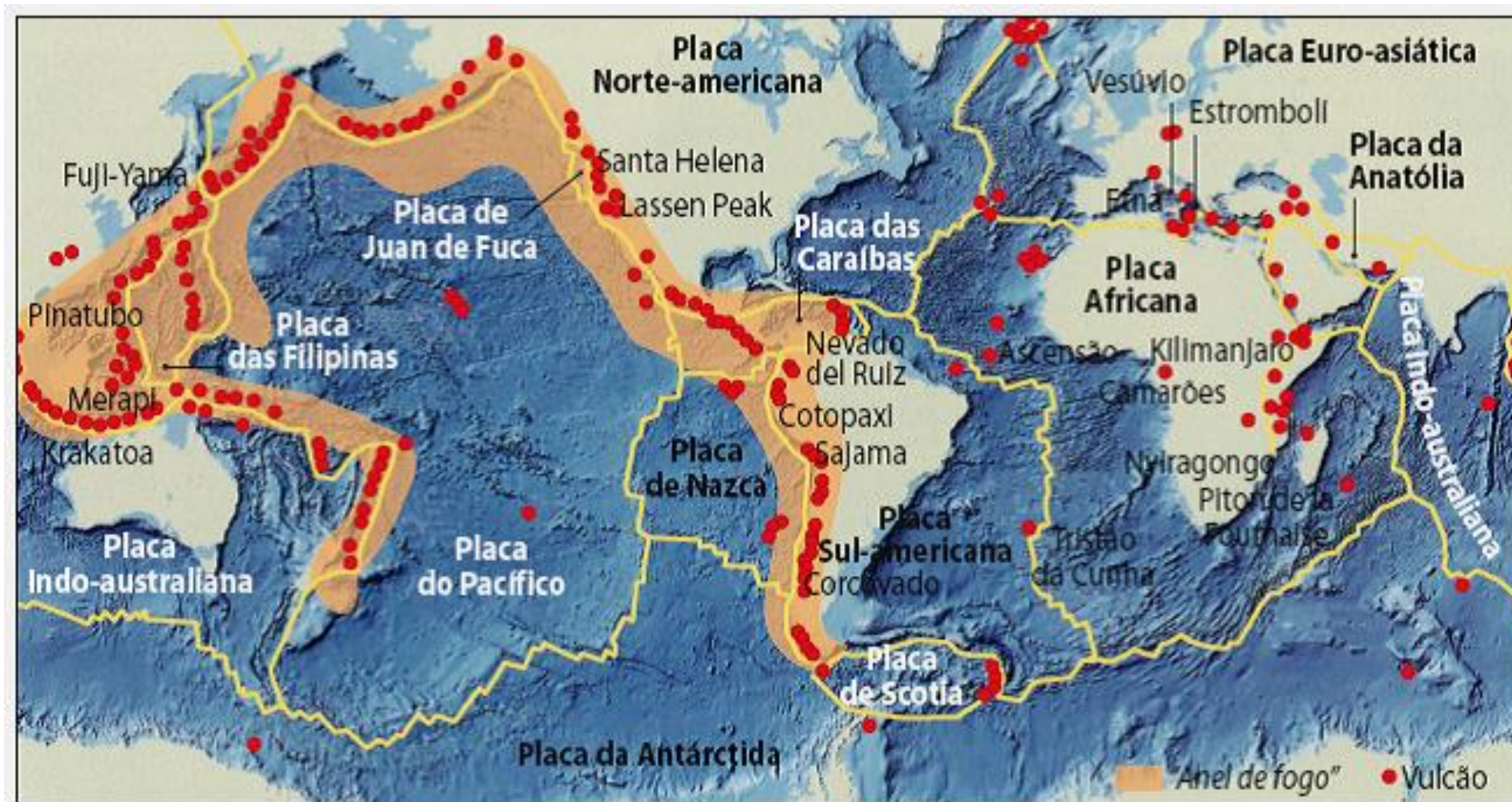
# TORNADO



# ESTADOS UNIDOS DA AMÉRICA



# ANEL DE FOGO DO PACÍFICO





**TRANSCORRENTE ( CONSERVATIVO )**



PLACA DO  
OCEANO PACÍFICO

PLACA DA  
AMÉRICA DO NORTE

# Big One

1906







# ESTADOS UNIDOS DA AMÉRICA



## Exercício 01

**(FGV-SP)** O furacão Katrina, anunciado com dias de antecedência, graças às fotos de satélites, atingiu o sul dos Estados Unidos no final do mês de agosto de 2005, provocando mortes e prejuízos.

Sobre o fato, são feitas as seguintes afirmações.

1. Formados em áreas de águas frias nas médias latitudes do Atlântico, os furacões sempre ameaçaram a costa leste estadunidense nos meses de verão.
2. A região destaca-se pela produção e refino de petróleo, e a intensidade do fenômeno provocou o comprometimento das atividades e gerou alta dos preços do barril do combustível.
3. Grande parte das vítimas e dos desabrigados pertencem às camadas sociais mais baixas, mostrando ao mundo a desigualdade socioeconômica encontrada na sociedade norte-americana.
4. Os estados mais atingidos têm elevada predominância de imigrantes hispânicos que encontram na região melhores condições de trabalho do que aquelas existentes na Califórnia.

## Exercício 01

---

Está correto somente o que se afirma em

- a) 1 e 2.
- b) 1 e 3.
- c) 1 e 4.
- ~~d) 2 e 3.~~
- e) 3 e 4.