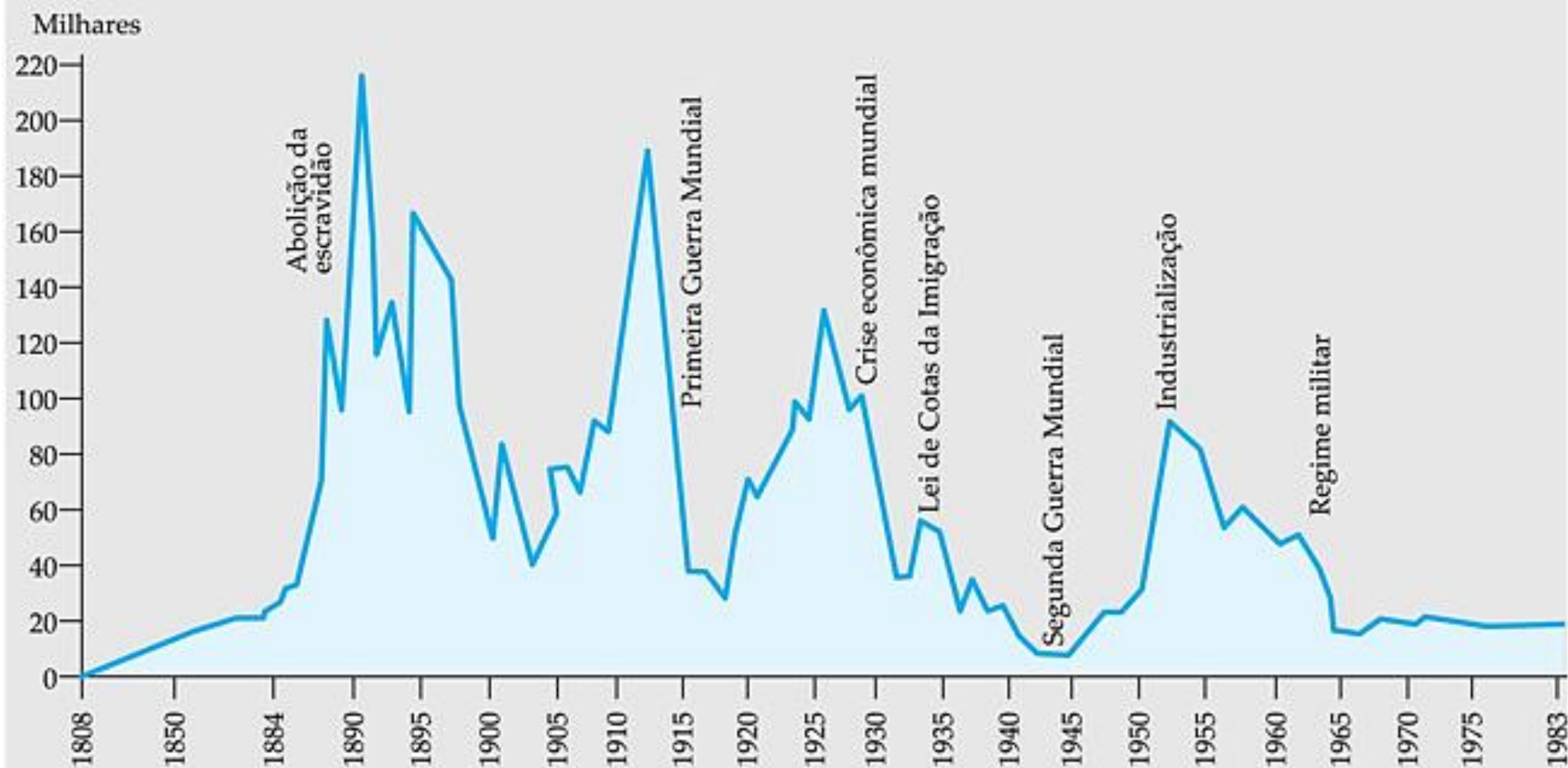


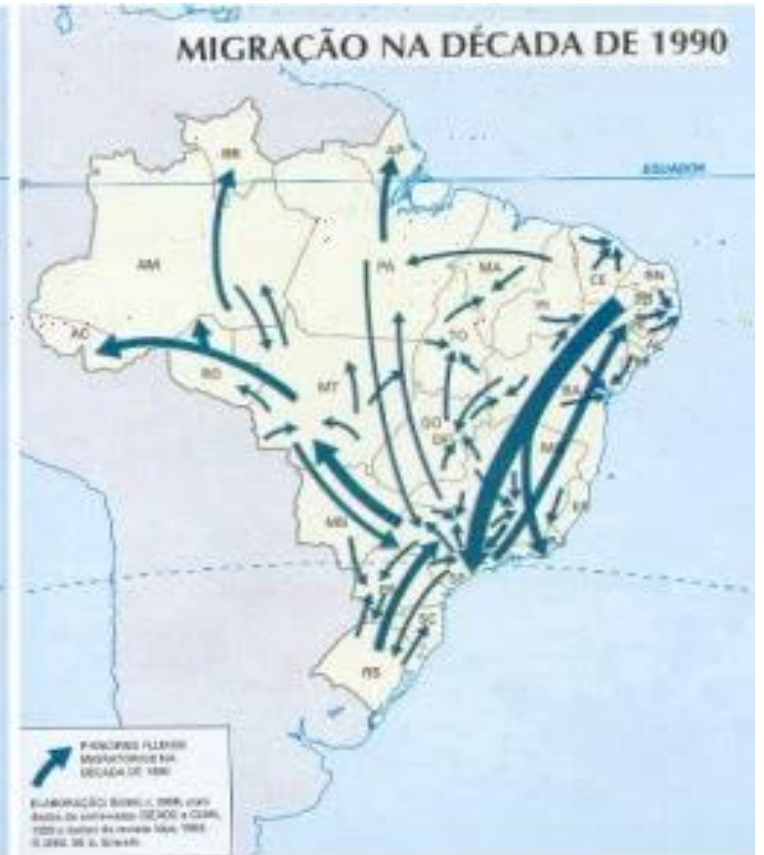
Povoamento do território brasileiro e migrações internas

Prof. Alexandre
Geografia



Imigrantes entrados no Brasil (1808 – 1983)







RETIRANTE





CANDANGOS





CALANGO

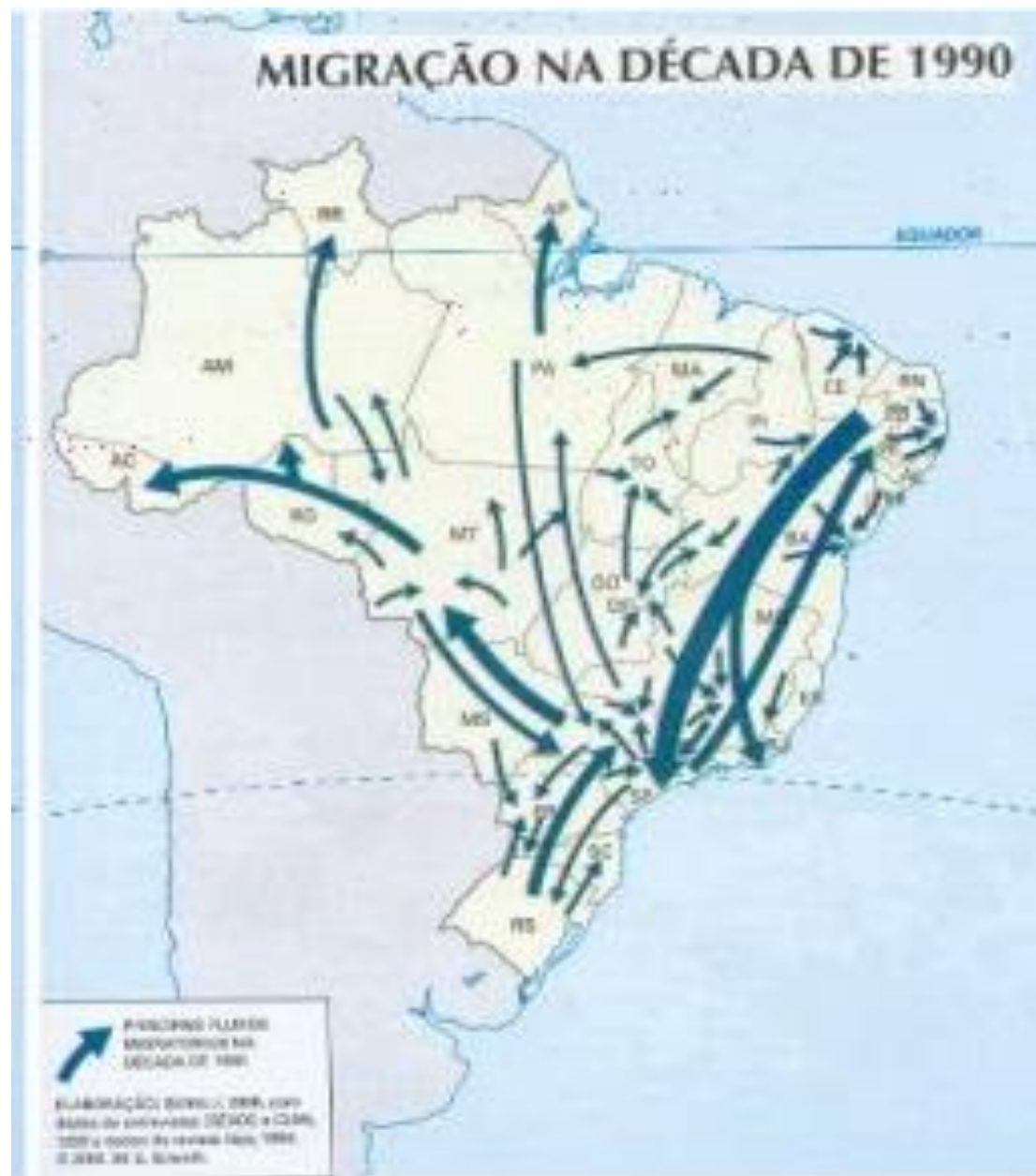




MIGRAÇÃO – 1970-1990

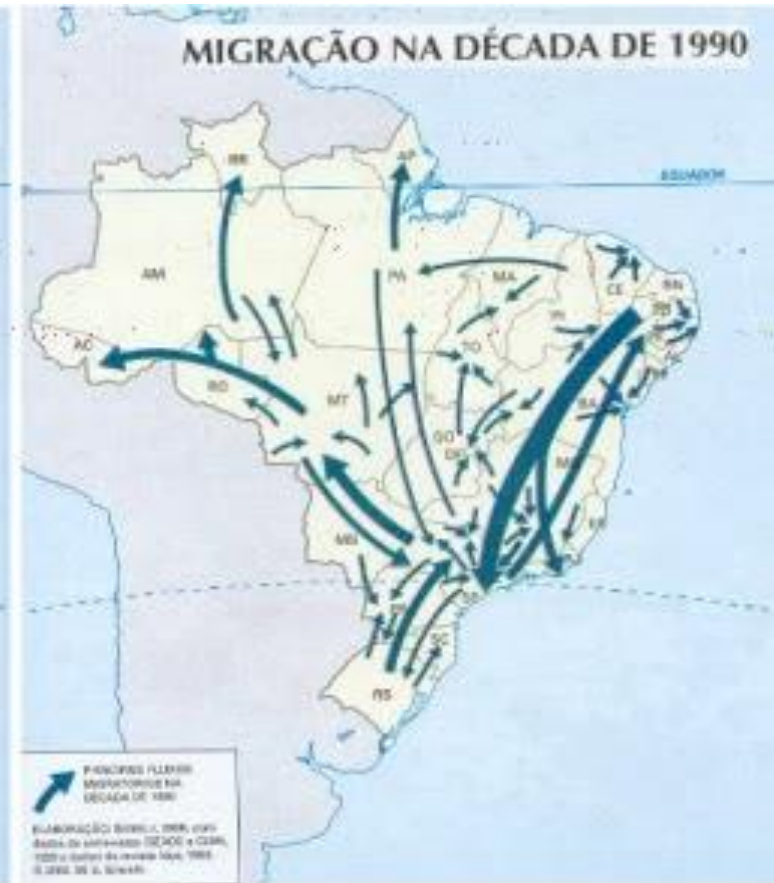


MIGRAÇÃO NA DÉCADA DE 1990



PARDAL → ITINERANTE / ERRANTE

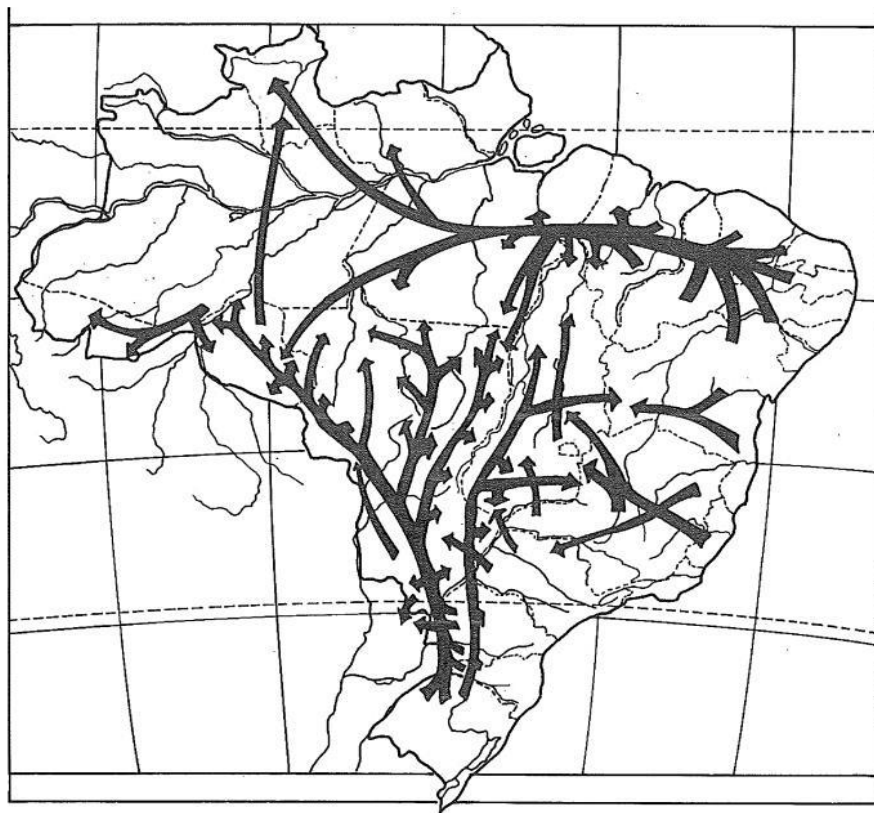




Exercícios

Exercício 01

(UFPR) Observe abaixo, cujas setas indicam movimentos migratórios ocorridos no Brasil. As direções das flechas indicam um movimento migratório ocorrido por fenômenos específicos de um momento histórico da ocupação do território brasileiro. A dinâmica migratória representada ocorreu:



Fonte: Scarlato, Francisco Capuano. População e Urbanização brasileira. In: Geografia do Brasil. Jurandir L. Sanches Ross (org). São Paulo: EdUSP, 2000.

Exercício 01

- a) em virtude do Ciclo da Borracha na Amazônia, que atraiu grandes contingentes populacionais das outras regiões brasileiras em direção ao Norte.
- b) entre os anos 30 e 50 do século XX, em virtude da integração do mercado interno e do desenvolvimento regional brasileiro.
- c) nos anos 60 do século XX, em virtude da criação de Brasília e do êxodo rural, provocado pela Revolução Verde no Nordeste e Sul do Brasil.
- d) em função da atração exercida pelos grandes projetos de mineração e industrialização, a exemplo de Carajás e da Zona Franca de Manaus.
- e)** após a década de 80 do século XX, em função da incorporação de novas fronteiras agrícolas e pecuárias nas regiões Centro-oeste e Norte do Brasil.

OBRIGADO!