

LA REVOLUCIÓN DE LA INFRAESTRUCTURA

y su impacto en la seguridad vial

Iván Fernando Mustafá

Gerente Fondo Adaptación



MINHACIENDA



Fondo Adaptación





LA REVOLUCIÓN DE LA
INFRAESTRUCTURA
REGIÓN ORIENTAL

 **MINTRANSPORTE**

 **GOBIERNO DE COLOMBIA**



Fondo Adaptación

Infraestructura a **100 años**



Con estudios de riesgo

Adaptar la infraestructura al cambio climático no es pelear con la naturaleza si no aprender a vivir con ella





LA REVOLUCIÓN DE LA
INFRAESTRUCTURA
REGIÓN ORIENTAL

MINTRANSPORTE

GOBIERNO DE COLOMBIA



Fondo Adaptación

Consolidado inversión:



3 Millones
de personas menos
vulnerables



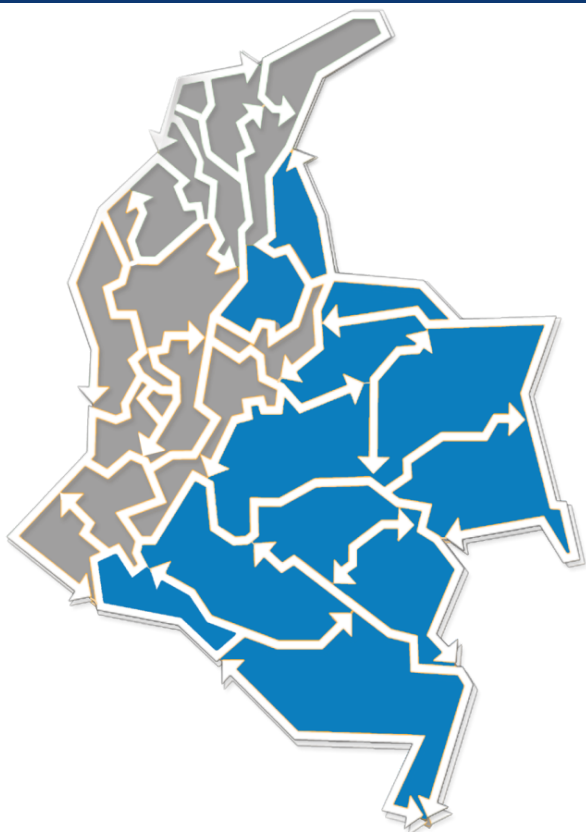
Más de **\$7** billones



28 departamentos
1.026 municipios



Vías adaptadas en la región:



1 millón 100

Personas beneficiadas



\$1,05 Billones



12 departamentos



- | | |
|-----------------------------------|--|
| <input type="checkbox"/> Arauca | <input type="checkbox"/> Meta |
| <input type="checkbox"/> Amazonas | <input type="checkbox"/> Nte Santander |
| <input type="checkbox"/> Caquetá | <input type="checkbox"/> Putumayo |
| <input type="checkbox"/> Casanare | <input type="checkbox"/> Santander |
| <input type="checkbox"/> Guaviare | <input type="checkbox"/> Vichada |
| <input type="checkbox"/> Guainía | <input type="checkbox"/> Vaupés |



LA REVOLUCIÓN DE LA
INFRAESTRUCTURA
REGIÓN ORIENTAL

 **MINTRANSPORTE**

 **GOBIERNO DE COLOMBIA**



VÍAS:



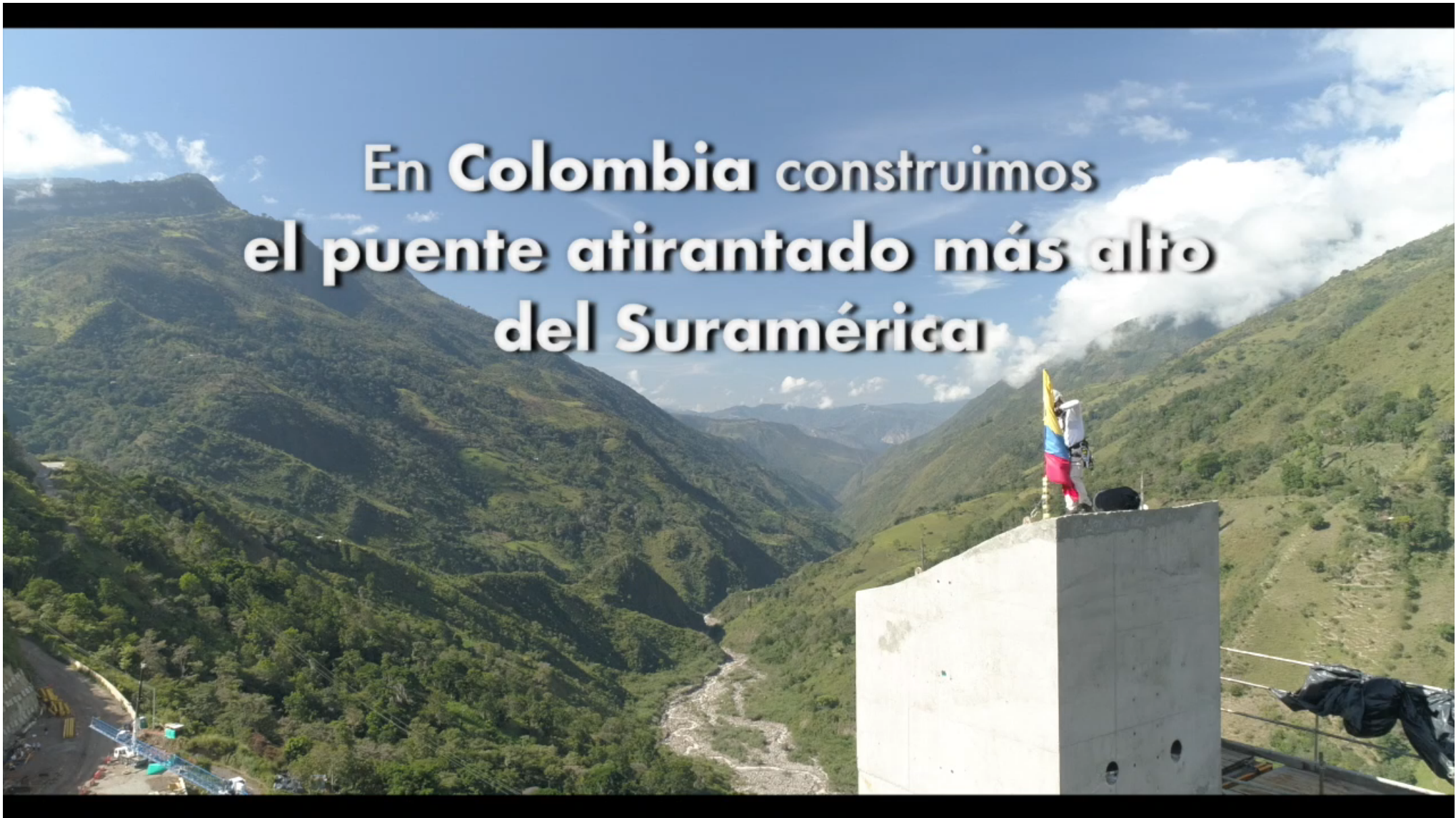
**Sitios Críticos Los Curos – Málaga
Santander**

Vía Cueros / Málaga Santander

- Construcción
- Reconstrucción
- Recuperación



**En Colombia construimos
el puente atirantado más alto
del Suramérica**





LA REVOLUCIÓN DE LA
INFRAESTRUCTURA
REGIÓN ORIENTAL

 **MINTRANSPORTE**

 **GOBIERNO DE COLOMBIA**

VÍAS:



Puente El Dieciocho
Cimitarra / Landázuri - Santander



Interconexión vial
Puente El Dieciocho
Cimitarra-Landázuri / Santander

Vía adaptada al
cambio climático



VÍAS:



**Vía Cúcuta – Pamplona
Norte de Santander**

Vía Cúcuta - Pamplona

40 *sitios críticos adaptados al* CAMBIO CLIMÁTICO



PRESIDENCIA DE LA REPÚBLICA





LA REVOLUCIÓN DE LA
INFRAESTRUCTURA
REGIÓN ORIENTAL

 **MINTRANSPORTE**

 **GOBIERNO DE COLOMBIA**

VÍAS:



**Vía Bogotá–Villavicencio
Tramo Pipiral- Villavicencio
Meta**





LA REVOLUCIÓN DE LA
INFRAESTRUCTURA
REGIÓN ORIENTAL

 **MINTRANSPORTE**

 **GOBIERNO DE COLOMBIA**

VÍAS:



Puente Lopeño
Sácama-La Cabuya-La Cabuya-Saravena
Arauca





LA REVOLUCIÓN DE LA
INFRAESTRUCTURA
REGIÓN ORIENTAL

 **MINTRANSPORTE**

 **GOBIERNO DE COLOMBIA**

VÍAS:




**Puente Vehicular Tocoraguita
Vía Sácama –La Cabuya
(Arauca)**



LA REVOLUCIÓN DE LA
INFRAESTRUCTURA
REGIÓN ORIENTAL

 MINTRANSPORTE

 GOBIERNO DE COLOMBIA

VÍAS:



**Puente Curipao
Sácama-La Cabuya-La Cabuya-
Saravena (Arauca)**



Construimos el puente más largo de Colombia



ACUEDUCTO Y ALCANTARILLADO

32 soluciones que benefician
+ de **1 millón** de personas



An aerial photograph of a water treatment facility. The central focus is a tall, cylindrical water tower with a dark blue tank and a white metal lattice structure. The tank has the 'PERMASTORE' logo on it. To the right of the tower is a large, modern building with a grey facade and large windows, which appears to be the main control or treatment building. The facility is surrounded by green grass and some trees. In the foreground, there is a concrete wall and a paved area. The text 'Rehabilitación Sistema de acueducto regional' is overlaid in large white letters, and 'Manatí - Candelaria / Atlántico' is overlaid in smaller white letters below it.

Rehabilitación
Sistema de acueducto regional
Manatí - Candelaria / Atlántico

Rehabilitación Sistema de acueducto

Luruaco // Atlántico






ALCANTARILLADO:



**Construcción sistema de
abastecimiento de agua y planta
de tratamiento de agua potable
Yopal - Casanare**




Rehabilitación
Construcción sistema de abastecimiento y
planta de tratamiento de agua potable
Yopal / Casanare



LA REVOLUCIÓN DE LA
INFRAESTRUCTURA
REGIÓN ORIENTAL


 **MINTRANSPORTE**

 **GOBIERNO DE COLOMBIA**

ALCANTARILLADO:

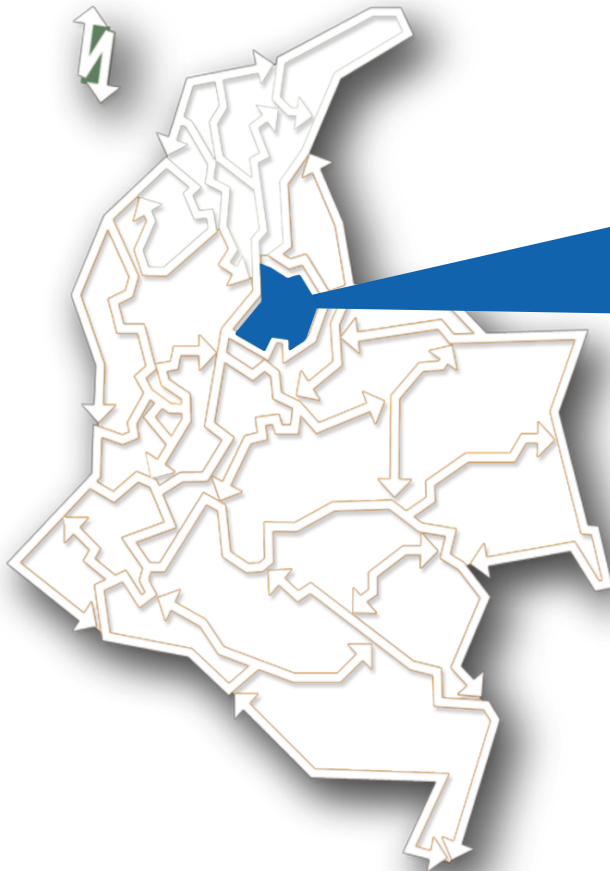


**Alcantarillado
Sector La Isla y Las Papas
Girón - Santander**





ALCANTARILLADO:



**Alcantarillado
Pluvial y Sanitario - Calle 19
Socorro - Santander**



**Construcción y recuperación
de alcantarillado Pluvial y sanitario
de la calle 19**

Socorro / Santander



ACUEDUCTO:



**Planta de tratamiento de agua potable
Gramalote
Norte de Santander**



VIVIENDA

Más de **1.827** soluciones de vivienda en **30** municipios de la región



8.220 beneficiarios

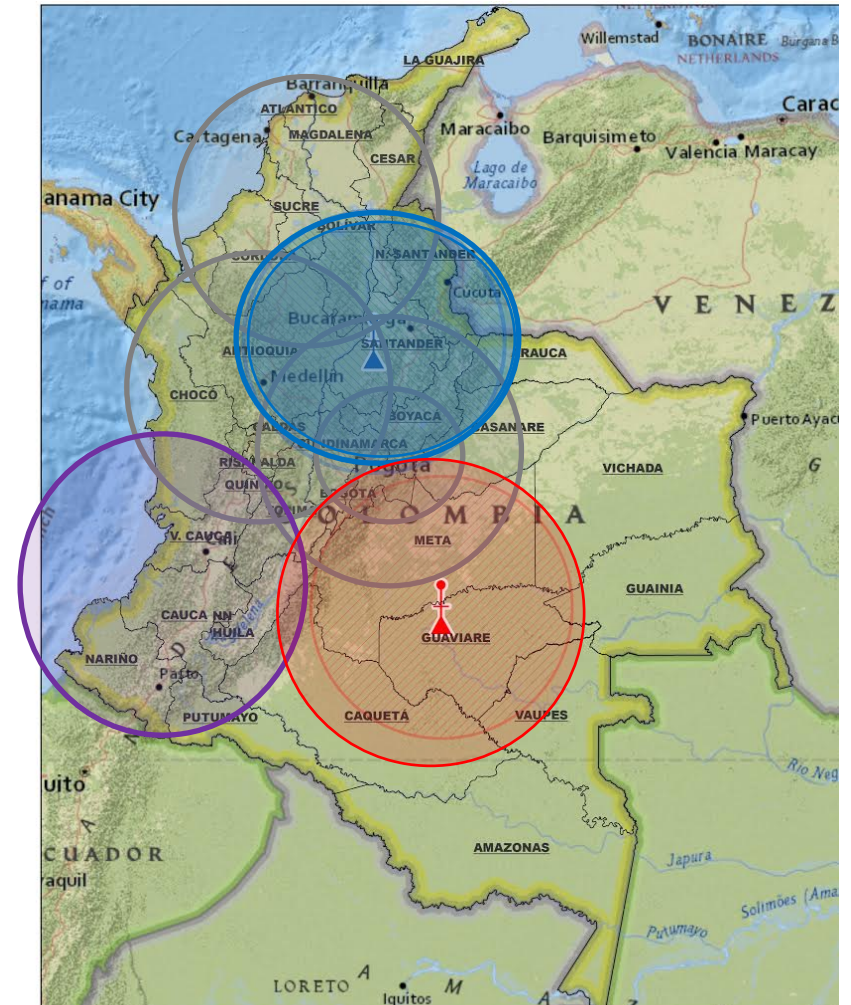


MEDIO AMBIENTE:



 Radar de San José del Guaviare

3 radares





Hacemos infraestructura adaptada al cambio climático para que **Colombia siga creciendo**



GRAMALOTE

**Construimos el primer
municipio del siglo XXI**



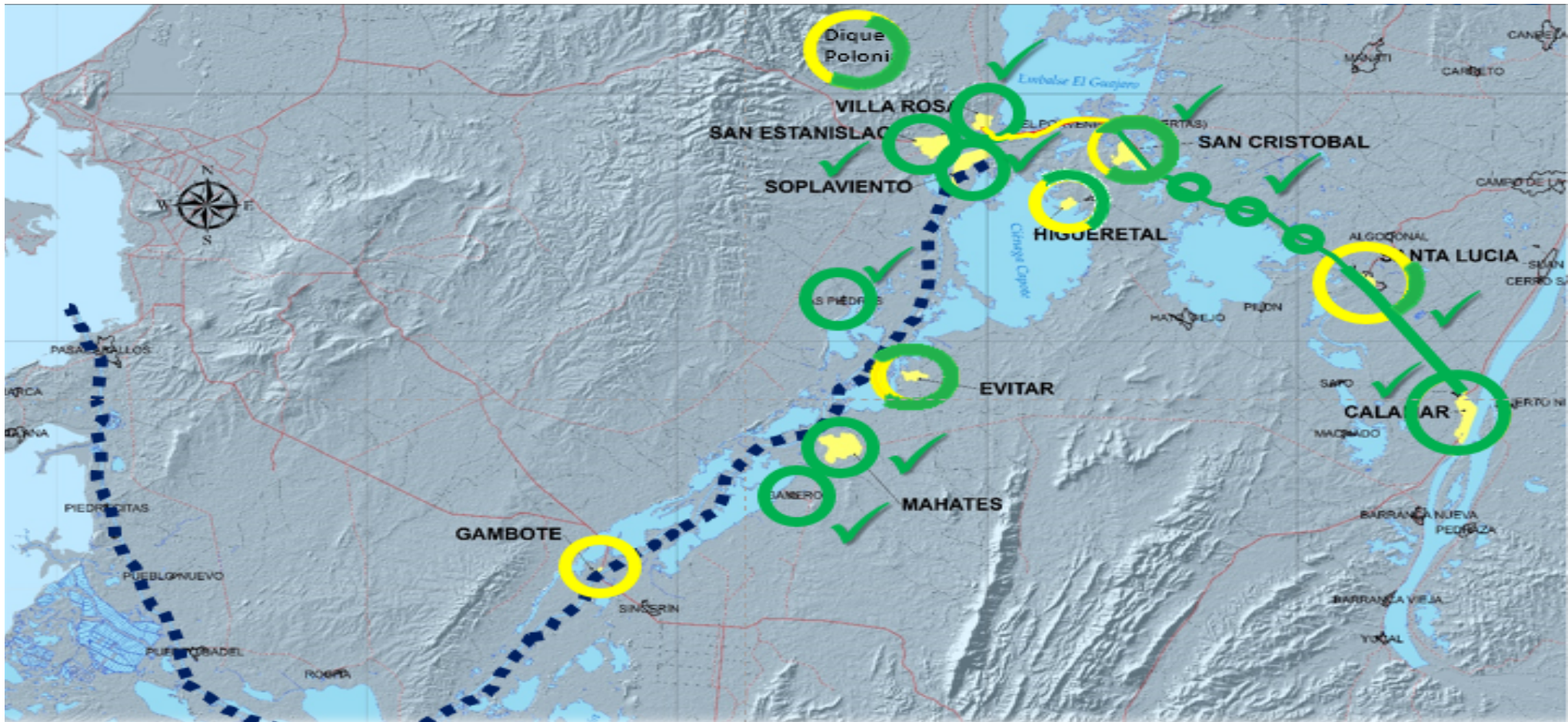


**Primer municipio
adaptado al cambio climático**

**Gramalote
Norte de Santander**

CANAL DEL DIQUE

Más de 217.000 beneficiarios
10 obras de control de inundaciones
terminadas



Adaptando los
centros poblados al
CAMBIO CLIMÁTICO

Canal del Dique
Atlántico y Bolívar





Hacemos infraestructura adaptada al cambio climático para que **Colombia siga creciendo**

