

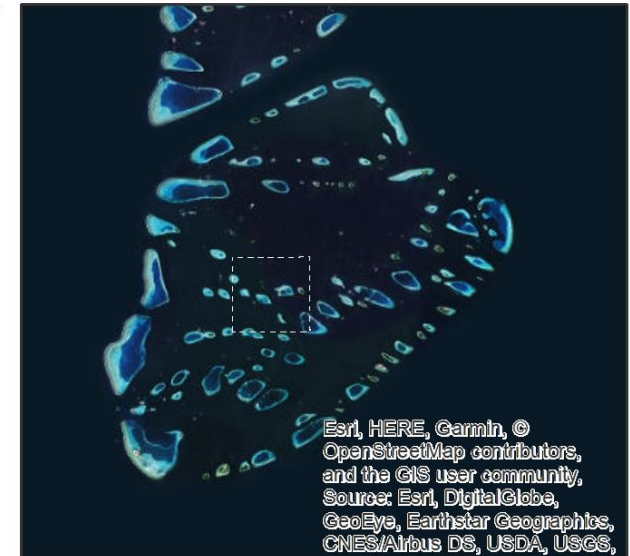
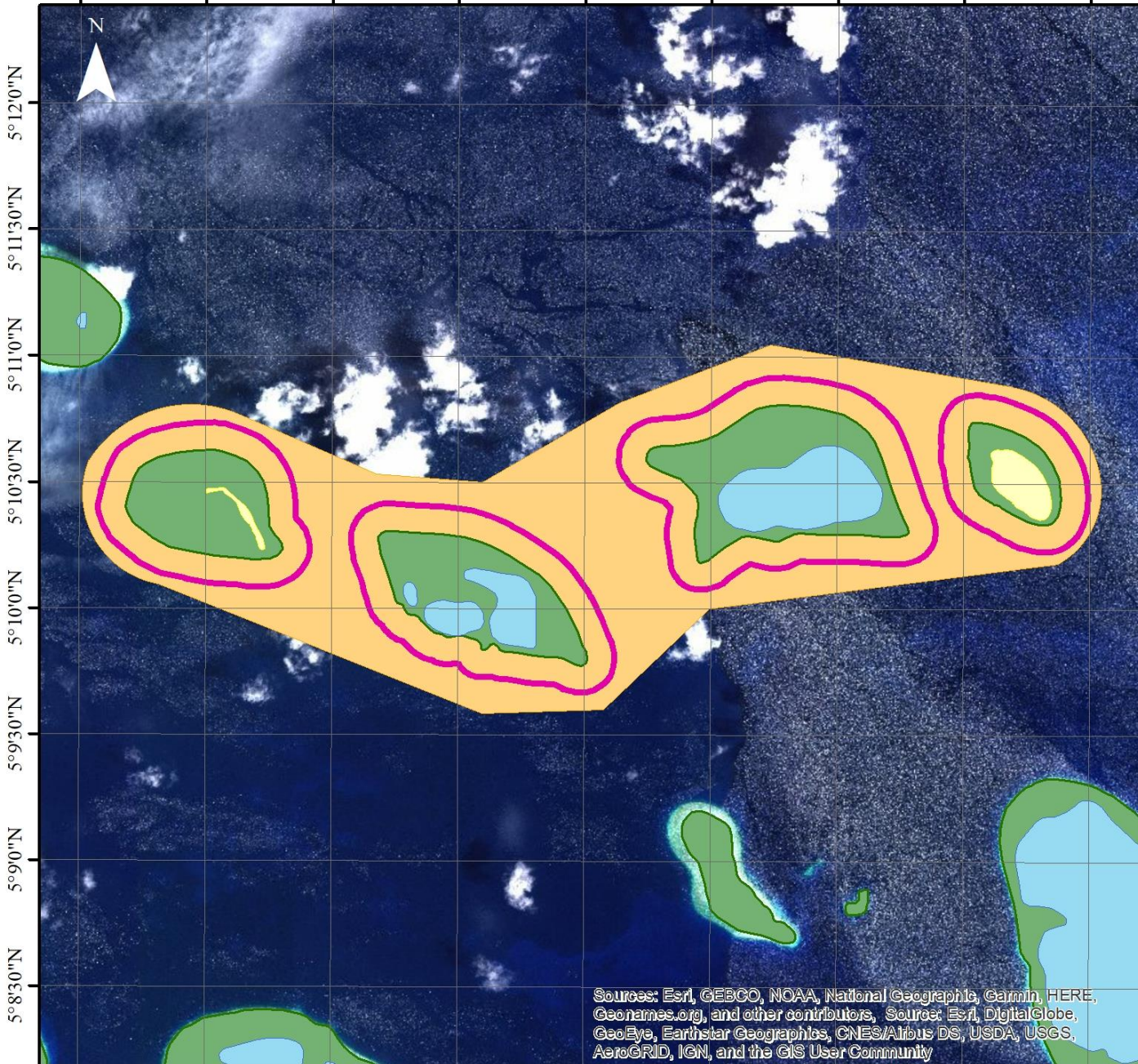
<p style="text-align: center;">1. <u>سهم اول</u></p> <p>در سهم اول، بر اساس صورتجلسه مجمع عمومی فوق العاده، مبلغ 671.96 ریال (شصت و هفت هزار و نود و یک ریال) به حساب سود و زیان انباشته منظور گردید. این مبلغ از محل سود انباشته سال 1395 تعیین گردید.</p> <p>در سهم اول، بر اساس صورتجلسه مجمع عمومی فوق العاده، مبلغ 491.32 ریال (چهارصد و نود و یک ریال و سی و دو سنت) به حساب سود و زیان انباشته منظور گردید. این مبلغ از محل سود انباشته سال 1395 تعیین گردید.</p>	<p style="text-align: center;">1. <u>سهم اول</u></p>	
<p style="text-align: center;">7. <u>سهم هفتم</u></p> <p>در سهم هفتم، بر اساس صورتجلسه مجمع عمومی فوق العاده، مبلغ 671.96 ریال (شصت و هفت هزار و نود و یک ریال) به حساب سود و زیان انباشته منظور گردید. این مبلغ از محل سود انباشته سال 1395 تعیین گردید.</p> <p>در سهم هفتم، بر اساس صورتجلسه مجمع عمومی فوق العاده، مبلغ 491.32 ریال (چهارصد و نود و یک ریال و سی و دو سنت) به حساب سود و زیان انباشته منظور گردید. این مبلغ از محل سود انباشته سال 1395 تعیین گردید.</p>	<p style="text-align: center;">7. <u>سهم هفتم</u></p>	
<p style="text-align: center;">7. <u>سهم هفتم</u></p> <p>در سهم هفتم، بر اساس صورتجلسه مجمع عمومی فوق العاده، مبلغ 671.96 ریال (شصت و هفت هزار و نود و یک ریال) به حساب سود و زیان انباشته منظور گردید. این مبلغ از محل سود انباشته سال 1395 تعیین گردید.</p> <p>در سهم هفتم، بر اساس صورتجلسه مجمع عمومی فوق العاده، مبلغ 491.32 ریال (چهارصد و نود و یک ریال و سی و دو سنت) به حساب سود و زیان انباشته منظور گردید. این مبلغ از محل سود انباشته سال 1395 تعیین گردید.</p>	<p style="text-align: center;">7. <u>سهم هفتم</u></p>	<p>7. <u>سهم هفتم</u></p> <p>در سهم هفتم، بر اساس صورتجلسه مجمع عمومی فوق العاده، مبلغ 671.96 ریال (شصت و هفت هزار و نود و یک ریال) به حساب سود و زیان انباشته منظور گردید. این مبلغ از محل سود انباشته سال 1395 تعیین گردید.</p> <p>در سهم هفتم، بر اساس صورتجلسه مجمع عمومی فوق العاده، مبلغ 491.32 ریال (چهارصد و نود و یک ریال و سی و دو سنت) به حساب سود و زیان انباشته منظور گردید. این مبلغ از محل سود انباشته سال 1395 تعیین گردید.</p>

<p>iii . ۵. «...» ...</p> <p>iv . ۵. «...» ...</p> <p>v . ۵. «...» ...</p>			
<p>«...» (س)</p> <p>i . «...» ...</p> <p>ii . «...» ...</p> <p>iii . «...» ...</p> <p>iv . «...» ...</p> <p>v . «...» ...</p>			
<p>«...» (س)</p>			
<p>«...» (س)</p>			
<p>«...» (ه)</p> <p>i . «...» ...</p> <p>ii . «...» ...</p> <p>iii . «...» ...</p>			
<p>«...» (ر)</p> <p>i . «...» ...</p>	8		<p>۵. «...» ...</p>

<p>Xiv · قوڭ قۇسۇنلارنى ھەر رايوندىكى دىكى ئىشلىرىنى يۈرۈش</p> <p>Xv · ج سەمىرىنىڭ ئۆز ئىشلىرىنى ئۆز ئىشلىرىنى يۈرۈش</p> <p>Xvi · ئىشلىرىنى ئۆز ئىشلىرىنى يۈرۈش</p> <p>Xvii · ج سەمىرىنىڭ ئۆز ئىشلىرىنى ئۆز ئىشلىرىنى يۈرۈش</p> <p>Xviii · ج سەمىرىنىڭ ئۆز ئىشلىرىنى ئۆز ئىشلىرىنى يۈرۈش</p>		
<p>۱۰. ج سەمىرىنىڭ ئۆز ئىشلىرىنى ئۆز ئىشلىرىنى يۈرۈش</p>	(س)	
<p>۱۰. ج سەمىرىنىڭ ئۆز ئىشلىرىنى ئۆز ئىشلىرىنى يۈرۈش</p>	۱۱	۱۰. ج سەمىرىنىڭ ئۆز ئىشلىرىنى ئۆز ئىشلىرىنى يۈرۈش
<p>۱۰. ج سەمىرىنىڭ ئۆز ئىشلىرىنى ئۆز ئىشلىرىنى يۈرۈش</p>	(س)	۱۲. ج سەمىرىنىڭ ئۆز ئىشلىرىنى ئۆز ئىشلىرىنى يۈرۈش
<p>i · ج سەمىرىنىڭ ئۆز ئىشلىرىنى ئۆز ئىشلىرىنى يۈرۈش</p> <p>ii · ج سەمىرىنىڭ ئۆز ئىشلىرىنى ئۆز ئىشلىرىنى يۈرۈش</p> <p>iii · ج سەمىرىنىڭ ئۆز ئىشلىرىنى ئۆز ئىشلىرىنى يۈرۈش</p> <p>iv · ج سەمىرىنىڭ ئۆز ئىشلىرىنى ئۆز ئىشلىرىنى يۈرۈش</p> <p>v · ج سەمىرىنىڭ ئۆز ئىشلىرىنى ئۆز ئىشلىرىنى يۈرۈش</p> <p>vi · ج سەمىرىنىڭ ئۆز ئىشلىرىنى ئۆز ئىشلىرىنى يۈرۈش</p> <p>vii · ج سەمىرىنىڭ ئۆز ئىشلىرىنى ئۆز ئىشلىرىنى يۈرۈش</p> <p>viii · ج سەمىرىنىڭ ئۆز ئىشلىرىنى ئۆز ئىشلىرىنى يۈرۈش</p> <p>ix · ج سەمىرىنىڭ ئۆز ئىشلىرىنى ئۆز ئىشلىرىنى يۈرۈش</p>	(س)	
<p>۱۰. ج سەمىرىنىڭ ئۆز ئىشلىرىنى ئۆز ئىشلىرىنى يۈرۈش</p>	(س)	
<p>۱۰. ج سەمىرىنىڭ ئۆز ئىشلىرىنى ئۆز ئىشلىرىنى يۈرۈش</p>	(س)	

<p>جے قزو 4 : ۰. ڈسٹر سیکرٹری، ریڈ ڈسٹر سیکرٹری، ڈسٹر سیکرٹری اور ڈسٹر سیکرٹری</p> <p>ڈسٹر سیکرٹری، ڈسٹر سیکرٹری اور ڈسٹر سیکرٹری</p>	(ج)		
<p>جے قزو 5 : ۰. ڈسٹر سیکرٹری، ریڈ ڈسٹر سیکرٹری (ڈسٹر) اور ڈسٹر سیکرٹری</p> <p>ڈسٹر سیکرٹری اور ڈسٹر سیکرٹری</p>	(د)		
<p>جے قزو 6 : ۰. ڈسٹر سیکرٹری، ڈسٹر سیکرٹری اور ڈسٹر سیکرٹری</p> <p>ڈسٹر سیکرٹری</p>	(ع)		
<p>جے قزو 7 : ۰. ڈسٹر سیکرٹری اور ڈسٹر سیکرٹری</p>	(ف)		
<p>جے قزو 8 : ۰. ڈسٹر سیکرٹری، ڈسٹر سیکرٹری اور ڈسٹر سیکرٹری</p> <p>ڈسٹر سیکرٹری اور ڈسٹر سیکرٹری</p>	(ا)		

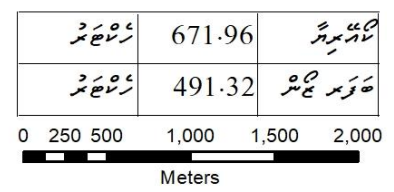
72°56'0"E 72°56'30"E 72°57'0"E 72°57'30"E 72°58'0"E 72°58'30"E 72°59'0"E 72°59'30"E 73°0'0"E



Esri, HERE, Garmin, © OpenStreetMap contributors, and the GIS user community, Source: Esri, DigitalGlobe, GeoEye, Earthstar Geographics, CNES/Airbus DS, USDA, USGS,

Legends

- مزرعة
- بركة
- تربة
- الحد الخارجي
- الحد الداخلي



ERC - 2018

Sources: Esri, GEBCO, NOAA, National Geographic, Garmin, HERE, Geonames.org, and other contributors, Source: Esri, DigitalGlobe, GeoEye, Earthstar Geographics, CNES/Airbus DS, USDA, USGS, AeroGRID, IGN, and the GIS User Community

Coordinate System: WGS 1984 UTM Zone 43N
Projection: Transverse Mercator
Datum: WGS 1984

خبروات 2: انصاف بروج خبروات پر سرتي انصاف

سرتي	پڻ سرتي	پڻ خبروات خبروات خبروات	
سرتي	پڻ سرتي	بهرين/انصاف انصاف سرتي	بهرين/انصاف انصاف سرتي
سرتي	پڻ سرتي	بهرين/انصاف انصاف سرتي	بهرين/انصاف انصاف سرتي
1.	خبروات خبروات خبروات انصاف بروج	خبروات خبروات خبروات انصاف سرتي	خبروات خبروات خبروات انصاف سرتي
2.	خبروات خبروات خبروات انصاف بروج	خبروات خبروات خبروات انصاف سرتي	خبروات خبروات خبروات انصاف سرتي
3.	خبروات خبروات خبروات انصاف بروج	خبروات خبروات خبروات انصاف سرتي	خبروات خبروات خبروات انصاف سرتي
4.	خبروات خبروات خبروات انصاف بروج		خبروات خبروات خبروات انصاف سرتي

<p>20 چٲرٲر</p>	<p>4650/- سٲر (سٲرٲر سٲرٲر سٲرٲر سٲرٲر سٲرٲر سٲرٲر سٲرٲر 300 (سٲرٲر سٲرٲر) سٲرٲر سٲرٲر سٲرٲر</p> <p>سٲرٲر سٲرٲر 75/- سٲر (سٲرٲر سٲرٲر سٲرٲر) سٲرٲر 5 (سٲرٲر) سٲرٲر</p>	<p>9300/- سٲر (سٲرٲر سٲرٲر) سٲرٲر سٲرٲر سٲرٲر سٲرٲر سٲرٲر 600 (سٲرٲر) سٲرٲر سٲرٲر سٲرٲر</p> <p>سٲرٲر سٲرٲر 90/- سٲر (سٲرٲر سٲرٲر سٲرٲر) سٲرٲر 6 (سٲرٲر) سٲرٲر 5 (سٲرٲر) سٲرٲر</p>	<p>4650/- سٲر (سٲرٲر سٲرٲر) سٲرٲر سٲرٲر سٲرٲر سٲرٲر سٲرٲر 300 (سٲرٲر) سٲرٲر سٲرٲر سٲرٲر</p> <p>سٲرٲر سٲرٲر 75/- سٲر (سٲرٲر سٲرٲر سٲرٲر) سٲرٲر 5 (سٲرٲر) سٲرٲر</p>	<p>سٲرٲر سٲرٲر سٲرٲر (سٲرٲر سٲرٲر)</p>	<p>5</p>
<p>20 چٲرٲر</p>	<p>10,800/- سٲر (سٲرٲر سٲرٲر) سٲرٲر سٲرٲر سٲرٲر سٲرٲر سٲرٲر 700 (سٲرٲر سٲرٲر) سٲرٲر سٲرٲر سٲرٲر</p> <p>سٲرٲر سٲرٲر 75/- سٲر (سٲرٲر سٲرٲر سٲرٲر) سٲرٲر 5 (سٲرٲر) سٲرٲر</p>	<p>21,700/- سٲر (سٲرٲر سٲرٲر) سٲرٲر سٲرٲر سٲرٲر سٲرٲر سٲرٲر 1400 (سٲرٲر سٲرٲر) سٲرٲر سٲرٲر سٲرٲر</p> <p>سٲرٲر سٲرٲر 90/- سٲر (سٲرٲر سٲرٲر سٲرٲر) سٲرٲر 6 (سٲرٲر) سٲرٲر 5 (سٲرٲر) سٲرٲر</p>	<p>10,800/- سٲر (سٲرٲر سٲرٲر) سٲرٲر سٲرٲر سٲرٲر سٲرٲر سٲرٲر 700 (سٲرٲر سٲرٲر) سٲرٲر سٲرٲر سٲرٲر</p> <p>سٲرٲر سٲرٲر 75/- سٲر (سٲرٲر سٲرٲر سٲرٲر) سٲرٲر 5 (سٲرٲر) سٲرٲر</p>	<p>سٲرٲر سٲرٲر سٲرٲر (سٲرٲر سٲرٲر)</p>	<p>6</p>

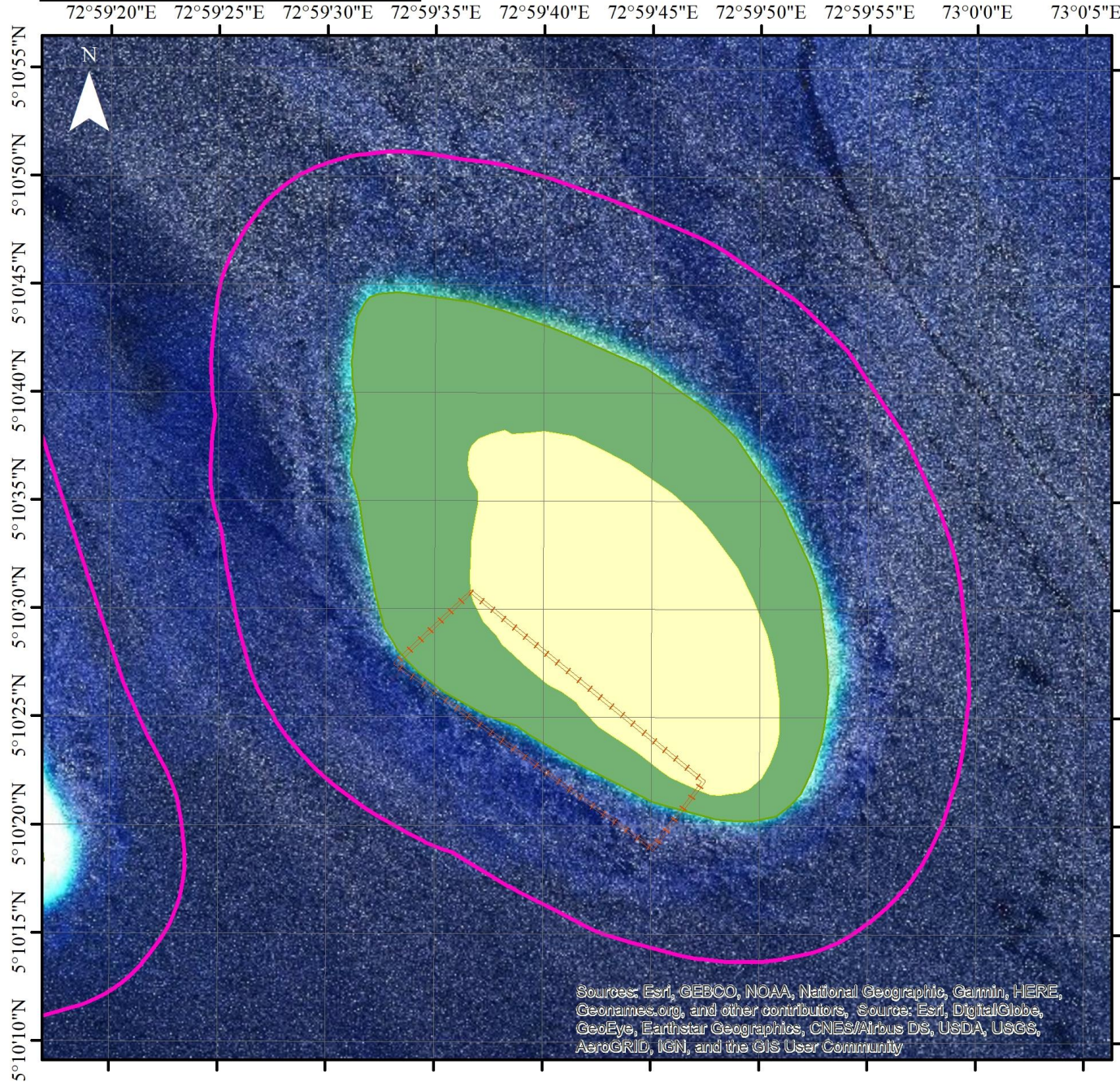
-	X	כרטיז פאבריקאציע דאסארטן
X	X	אנדארטן פאבריקאציע דאסארטן
X	X	פאבריקאציע פאר ראלדן
X	X	פאבריקאציע פאר פאבריקאציע דאסארטן, ראלדן און פאבריקאציע
-	X	פאבריקאציע פאר פאבריקאציע דאסארטן און פאבריקאציע
X	X	כרטיז פאבריקאציע און פאבריקאציע דאסארטן
-	X	פאבריקאציע פאר פאבריקאציע דאסארטן
X	X	פאבריקאציע פאר פאבריקאציע דאסארטן
X	✓ ^{2*}	פאבריקאציע פאר פאבריקאציע דאסארטן

X^{1*} פאבריקאציע פאר פאבריקאציע דאסארטן און פאבריקאציע דאסארטן. פאבריקאציע פאר פאבריקאציע דאסארטן.

✓^{2*} פאבריקאציע פאר פאבריקאציע דאסארטן און פאבריקאציע דאסארטן. פאבריקאציע פאר פאבריקאציע דאסארטן.

دستور بحر و سواحل جزیره

شماره 4 : دستور بحر و سواحل جزیره و محدوده های حفاظتی در جزیره

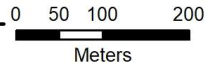


محدوده های حفاظتی در دستور بحر و سواحل جزیره
 دستور بحر و سواحل جزیره
 محدوده های حفاظتی در دستور بحر و سواحل جزیره
 دستور بحر و سواحل جزیره



Legends

- محدوده های حفاظتی در دستور بحر و سواحل جزیره
- دستور بحر و سواحل جزیره
- ساحل
- منطقه حفاظتی



ERC - 2018

Coordinate System: WGS 1984 UTM Zone 43N
 Projection: Transverse Mercator
 Datum: WGS 1984

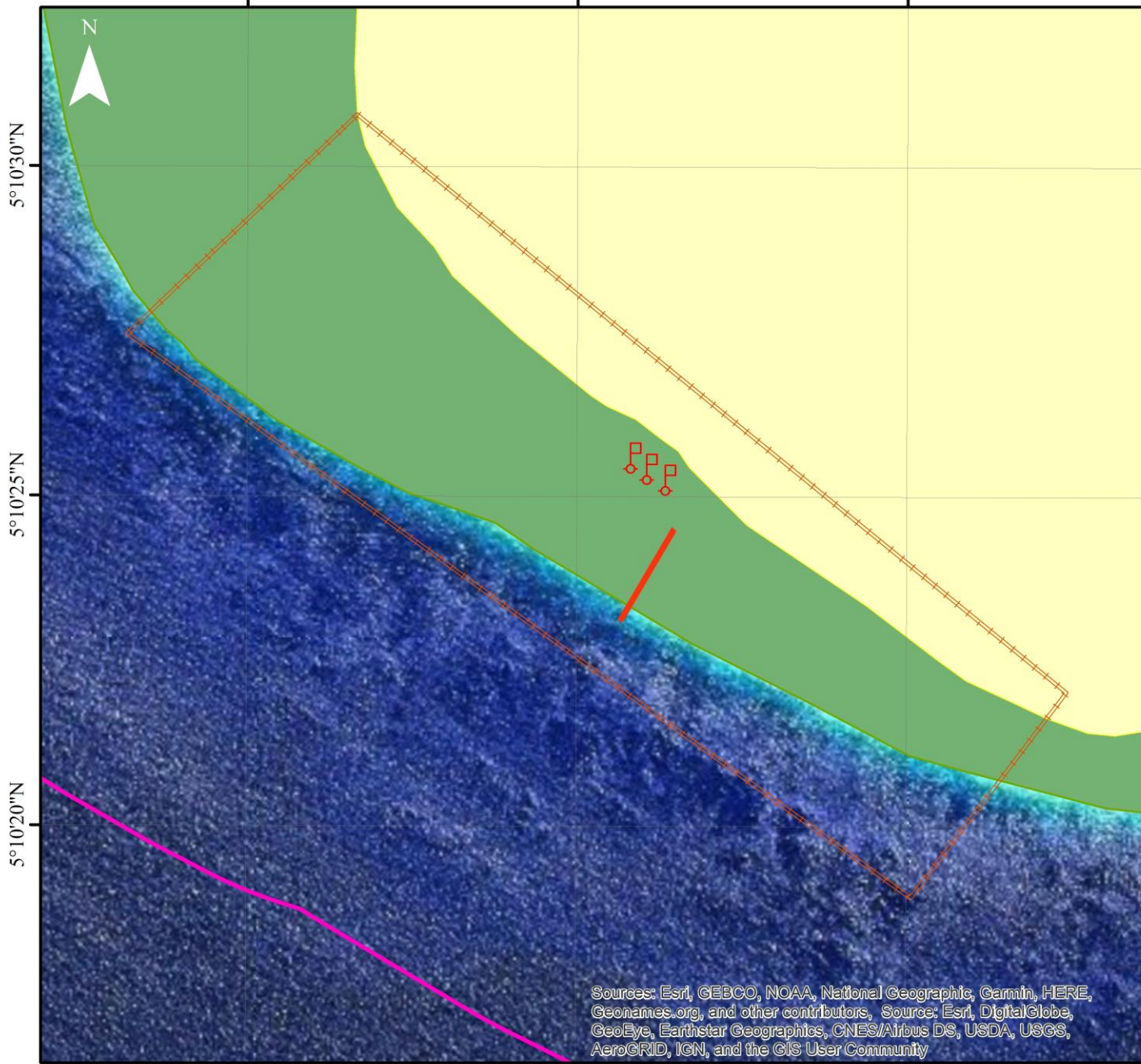
Sources: Esri, GEBCO, NOAA, National Geographic, Garmin, HERE, Geonames.org, and other contributors, Source: Esri, DigitalGlobe, GeoEye, Earthstar Geographics, CNES/Airbus DS, USDA, USGS, AeroGRID, IGN, and the GIS User Community

دستور بحر و سواحل جزیره

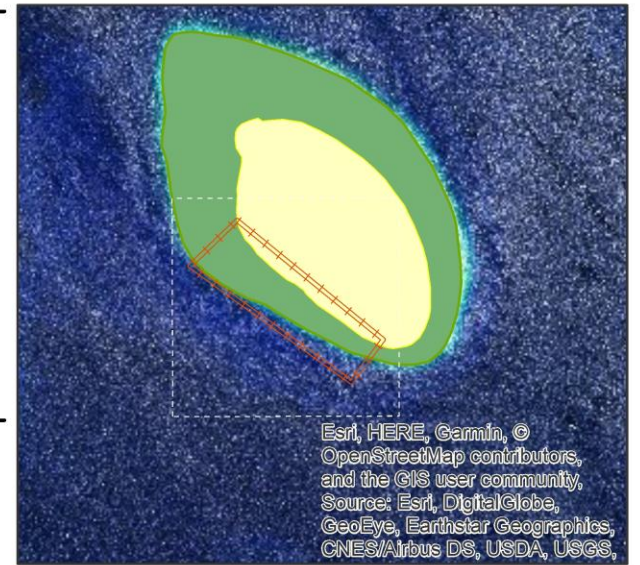
72°59'35"E

72°59'40"E







72°59'45"E




مجموعه داده‌های نقشه‌برداری و سنجش از دور این جزیره، توسط سازمان نقشه‌برداری کشور، براساس تصاویر ماهواره‌ای و داده‌های میدانی تهیه شده است. این نقشه جهت اطلاع و استفاده در امور مربوطه درج شده است.



Legends

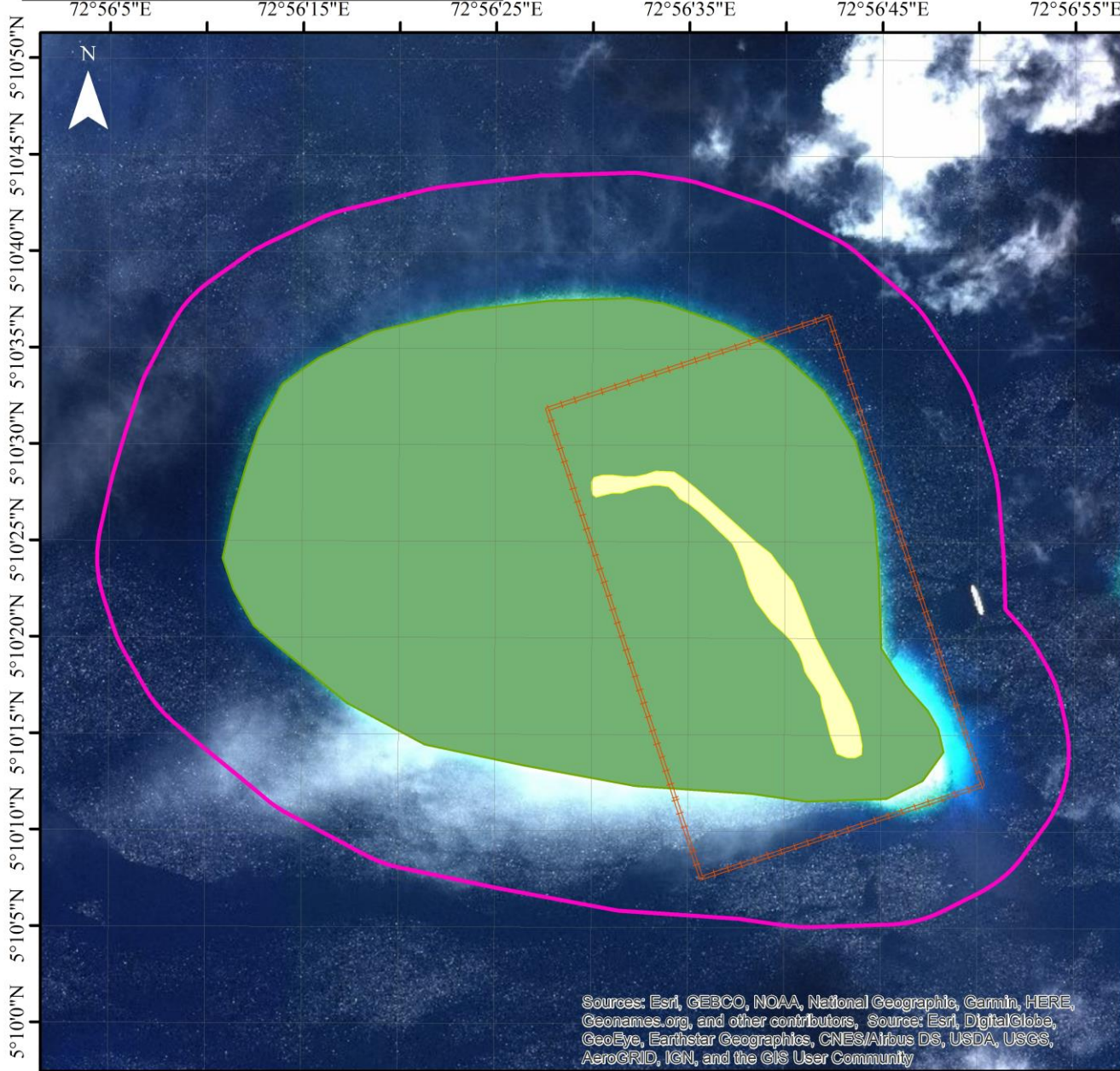
-  جزیره
-  مرز
-  محدوده سنجش از دور
-  ساحل" data-bbox="685 765 705 785"/>
-  زمین" data-bbox="685 795 705 815"/>
-  دریا" data-bbox="685 825 705 845"/>



Sources: Esri, GEBCO, NOAA, National Geographic, Garmin, HERE, Geonames.org, and other contributors. Source: Esri, DigitalGlobe, GeoEye, Earthstar Geographics, CNES/Airbus DS, USDA, USGS, AeroGRID, IGN, and the GIS User Community

ERC - 2018
 Coordinate System: WGS 1984 UTM Zone 43N
 Projection: Transverse Mercator
 Datum: WGS 1984

خريطة 5 : ٥٠ متر عمق البحار المحيطة بالجزيرة (الجزيرة) والجزر القريبة

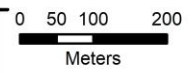


تُظهر الخريطة عمق البحار المحيطة بالجزيرة (الجزيرة) والجزر القريبة. تم استخدام بيانات عمق البحار من قاعدة بيانات NOAA. تم استخدام بيانات التضاريس من قاعدة بيانات ESRI. تم استخدام بيانات التضاريس من قاعدة بيانات ESRI.



Legends

- الجزيرة (الجزيرة)
- الجزر القريبة
- البحر
- الجزر

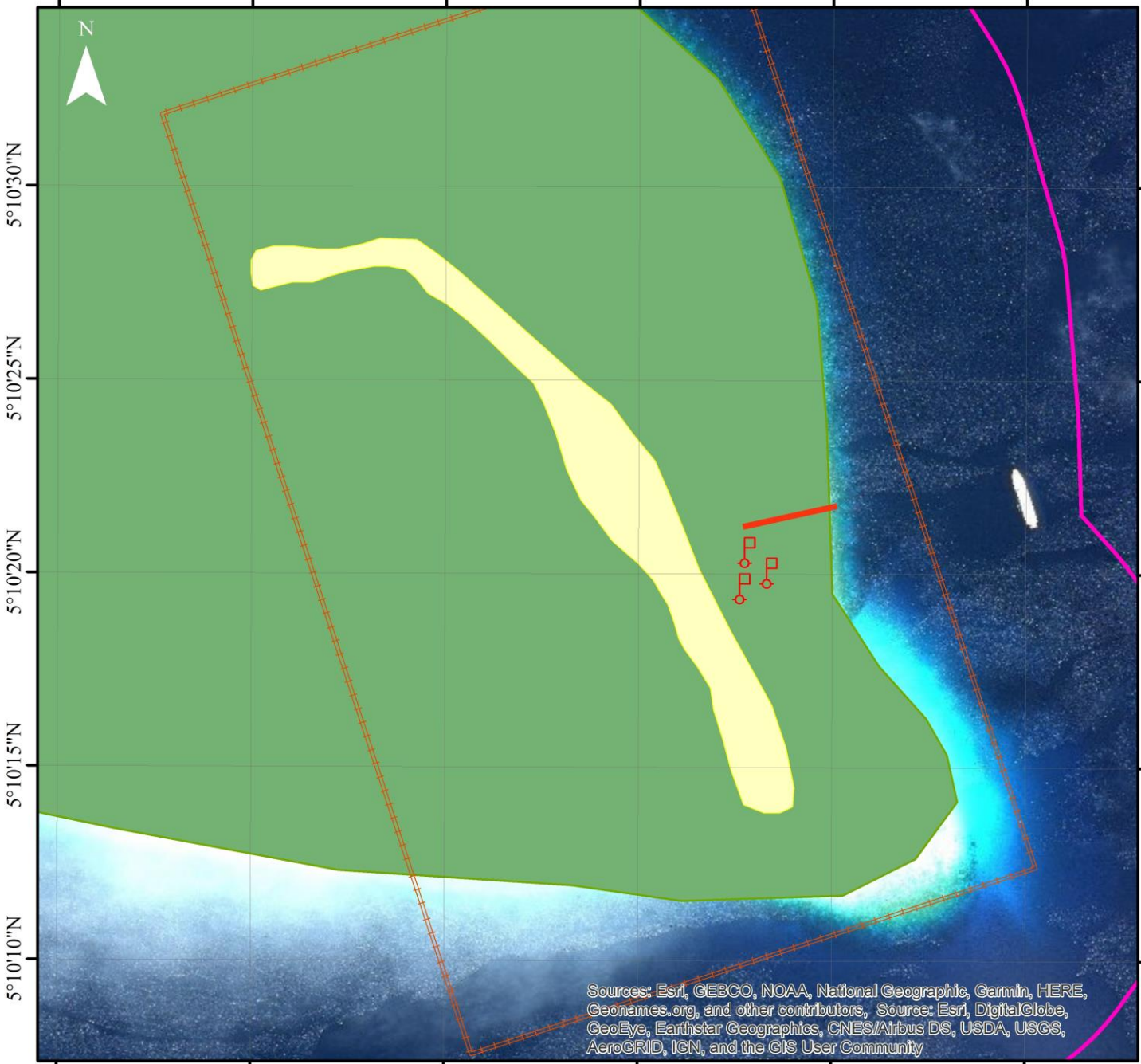


Sources: Esri, GEBCO, NOAA, National Geographic, Garmin, HERE, Geonames.org, and other contributors. Source: Esri, DigitalGlobe, GeoEye, Earthstar Geographics, CNES/Airbus DS, USDA, USGS, AeroGRID, IGN, and the GIS User Community

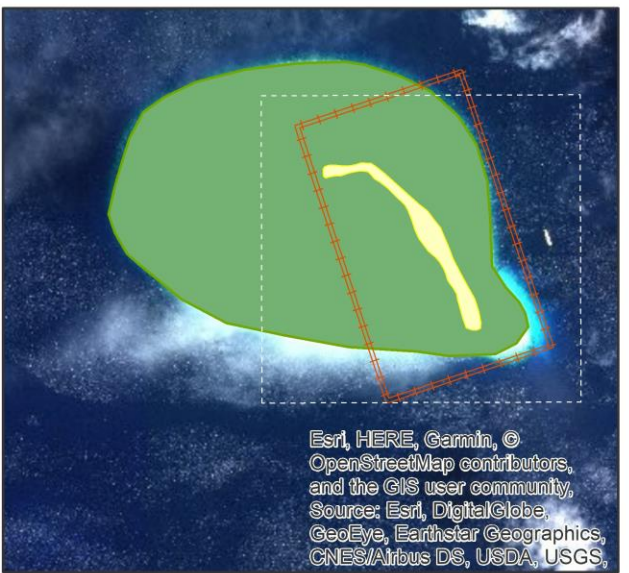
ERC - 2018
 Coordinate System: WGS 1984 UTM Zone 43N
 Projection: Transverse Mercator
 Datum: WGS 1984

سرھونڱ (ٺٽو) آرڊر وائرس سٽو مپ

72°56'25"E 72°56'30"E 72°56'35"E 72°56'40"E 72°56'45"E 72°56'50"E



مکچھي آرڊر وائرس سٽو سڙھونڱ (ٺٽو) آرڊر وائرس سٽو مپ
ٺٽو آرڊر وائرس سٽو سڙھونڱ (ٺٽو) آرڊر وائرس سٽو مپ
ٺٽو آرڊر وائرس سٽو سڙھونڱ (ٺٽو) آرڊر وائرس سٽو مپ



Legends

- ٺٽو آرڊر وائرس سٽو
- سٽو
- آرڊر وائرس سٽو
- آرڊر وائرس سٽو
- سٽو
- سٽو



Sources: Esri, GEBCO, NOAA, National Geographic, Garmin, HERE, Geonames.org, and other contributors, Source: Esri, DigitalGlobe, GeoEye, Earthstar Geographics, CNES/Airbus DS, USDA, USGS, AeroGRID, IGN, and the GIS User Community

ERC - 2018



Coordinate System: WGS 1984 UTM Zone 43N
Projection: Transverse Mercator
Datum: WGS 1984

