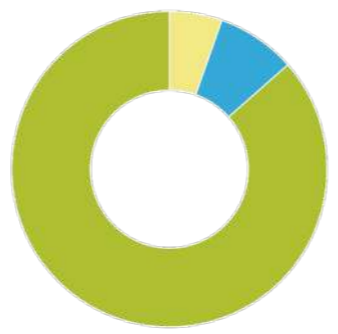
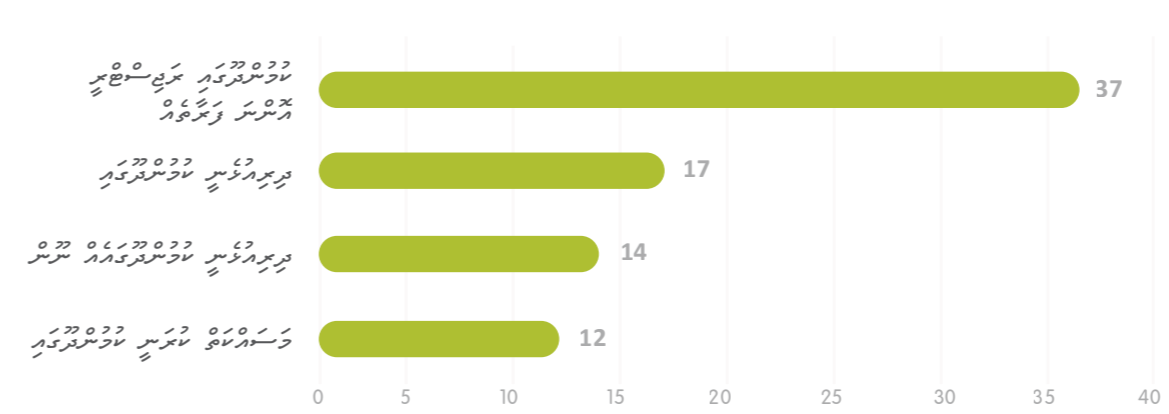

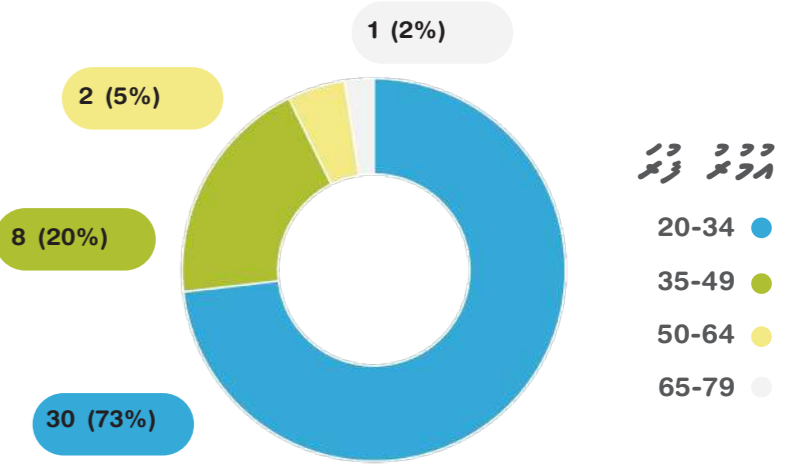
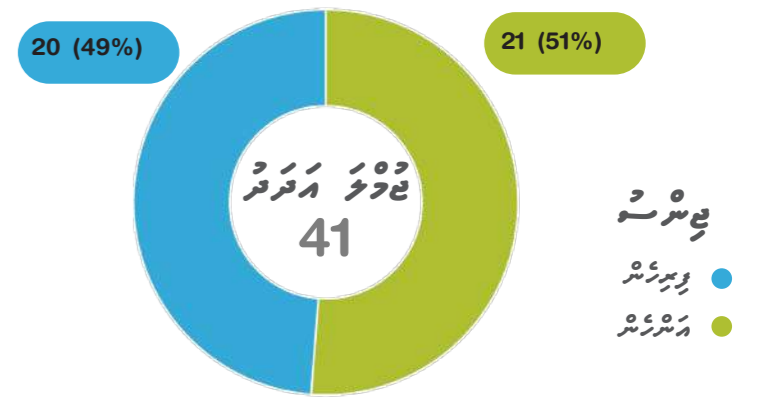
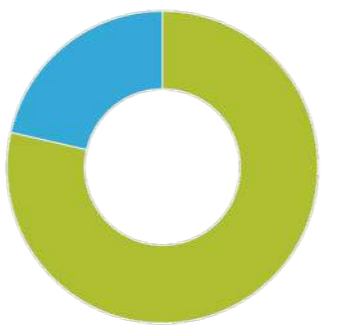


6. "سوروی سړیچ"



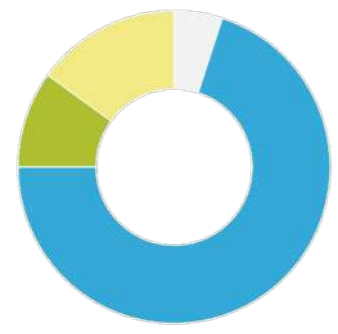
څو ځلې تاسو مهاجرت کړی؟

- 5-10 ځلې 2 (5%)
- 0-5 ځلې 3 (8%)
- 10 ځلې یا ډېر ځلې 32 (87%)



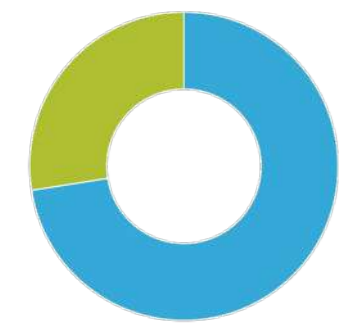
څو کاله تاسو مهاجرت کړی؟

- څه کم تر 1 کاله 11 (79%)
- 1-5 کاله 3 (21%)



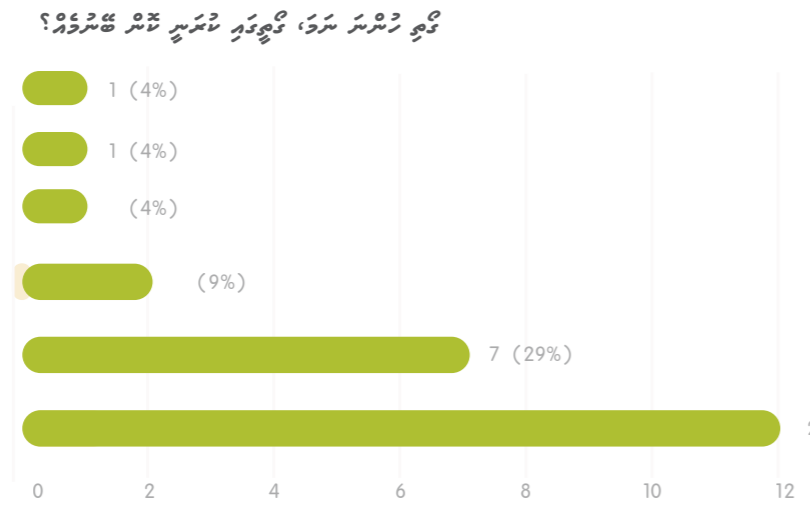
څو ډول مهاجرت تاسو کړی؟

- خپله غوره کړی 14 (70%)
- جبري 3 (15%)
- مخامضه 2 (10%)
- نور 1 (5%)



څو ډول مهاجرت تاسو کړی؟

- د پرمختګ په حالت کې 29 (72%)
- د وروستۍ په حالت کې 11 (28%)





LEGEND

EXISTING LAND USES

- RESIDENTIAL PLOTS (RGB 252,242,207)
 - INSTITUTIONAL & COMMUNITY ZONE (RGB 242,204,255)
 - 2 Public Administration
 - 2.1 Council Office
 - 2.2 Magistrate Court
 - 2.3 Fenaka Office
 - 3 School
 - 4 Health Post
 - 6 Mosque
 - 7 Club Office
 - 11 Heritage Site
 - 12 Community Center
 - SPORTS & RECREATION ZONE (RGB 148,219,166)
 - 13 Sports Stadium/ Court
 - 13.1 Football Grounds
 - 13.2 Volley Ball Court
 - 13.3 Futsal Ground
 - 15 Parks and Open Spaces
 - 15.1 Children's Park & Stage
 - 15.2 Outdoor Gym
 - UTILITY & MUNICIPAL SERVICES ZONE (RGB 173,173,173)
 - 16 Utility
 - 16.1 Telecom Antennae
 - 16.2 Power House
 - 16.3 RO Plants
 - 17 Municipal
 - 17.1 Cemetery
 - 17.2 Waste
 - AGRICULTURE AND MARICULTURE (RGB 0,76,0)
 - 69 Land
 - 69.1 Farmland
 - 69.2 Agriculture Lease Land
 - OPEN/GREEN BUFFER AREAS (RGB 0,127,0)
 - 37 Green Buffer Areas
 - 38 Jungle area
 - ENVIRONMENTAL PROTECTION ZONE (EPZ) (RGB 7,131,83)
- PHYSICAL FEATURES**
- HARBOR LOADING / UNLOADING 15M (RGB 233,222,211)
 - MARSHY AREAS (RGB 114,116,48)
 - WATER BODIES (RGB 0,191,255)
 - Lakes/Kulhi
 - HARBOUR BASIN (RGB 125,187,252)
 - REEF LINE (RGB 0,255,255)
 - SHORE LINE (RGB 0,0,255)
 - CHANNEL (RGB 0,0,255)
 - REVETMENT / GROINS (RGB 101,101,101)

PROPOSED LAND USES

- RESIDENTIAL PLOTS (RGB 252,242,207)
- 38.1 PUBLIC HOUSING UNITS (RGB 242, 113, 1140)
- 38.2 PLOTS FOR SALE (RGB 165,103, 82)
- INSTITUTIONAL & COMMUNITY ZONE (RGB 242,204,255)
 - 39 Public Administration
 - 40 Education
 - 43 Islamic Affairs
 - 48 Arts, Culture and Heritage
 - 49 Community Center
- SPORTS & RECREATION ZONE (RGB 148,219,166)
 - 50 Sports Stadium/ Court
 - 50.1 Sports complex
 - 50.2 Other Sports
 - 52 Parks and Open Spaces
 - 52.1 Heritage Park
 - 52.2 Boulevard Park
 - 52.3 Neighborhood Park 1
 - 52.4 Neighborhood Park 2
 - 52.5 Green Corridor
 - 52.6 Nature Park
 - 52.7 Pocket Park
 - 52.8 Harbor Front park
- UTILITY & MUNICIPAL SERVICES ZONE (RGB 173,173,173)
 - 54 Waste Management Center
- TRANSPORTATION (RGB 122,175,223)
 - 56 Island Ferry Terminal
 - 57 and Transportation
- COMMERCIAL USE (RGB 247,148,29)
 - 59 Shops
 - 59.1 Neighborhood Shops
 - 59.2 Wholesale Shops
 - 59.3 Retail Shops
 - 59.4 Souvenir Shops
 - 59.5 Supermarket
 - 59.6 Cafe/Restaurant
 - 60 Local Market
 - 66 Bank/ATM
- INDUSTRIAL ZONE (RGB 153,128,51)
 - 67 Heavy
 - 68 Light
- AGRICULTURE AND MARICULTURE (RGB 0,76,0)
 - 69 Land
 - 69.1 Agriculture Lease Land
 - 69.2 Nursery
- TOURISM (RGB 191,127,255)
 - 71 Guest House
- 73 MIXED USE ZONE (RGB 165,82,103)

جی ڈی ایئر، ایئر پورٹ اور ایئر ٹرمینل کے لیے زمین کی ضرورت ہے، اس لیے اس علاقے میں زمین کی خرید و فروخت کی ضرورت ہے۔

جی ڈی ایئر کے لیے زمین کی خرید و فروخت کی ضرورت ہے، اس لیے اس علاقے میں زمین کی خرید و فروخت کی ضرورت ہے۔

جی ڈی ایئر کے لیے زمین کی خرید و فروخت کی ضرورت ہے، اس لیے اس علاقے میں زمین کی خرید و فروخت کی ضرورت ہے۔

جی ڈی ایئر کے لیے زمین کی خرید و فروخت کی ضرورت ہے، اس لیے اس علاقے میں زمین کی خرید و فروخت کی ضرورت ہے۔

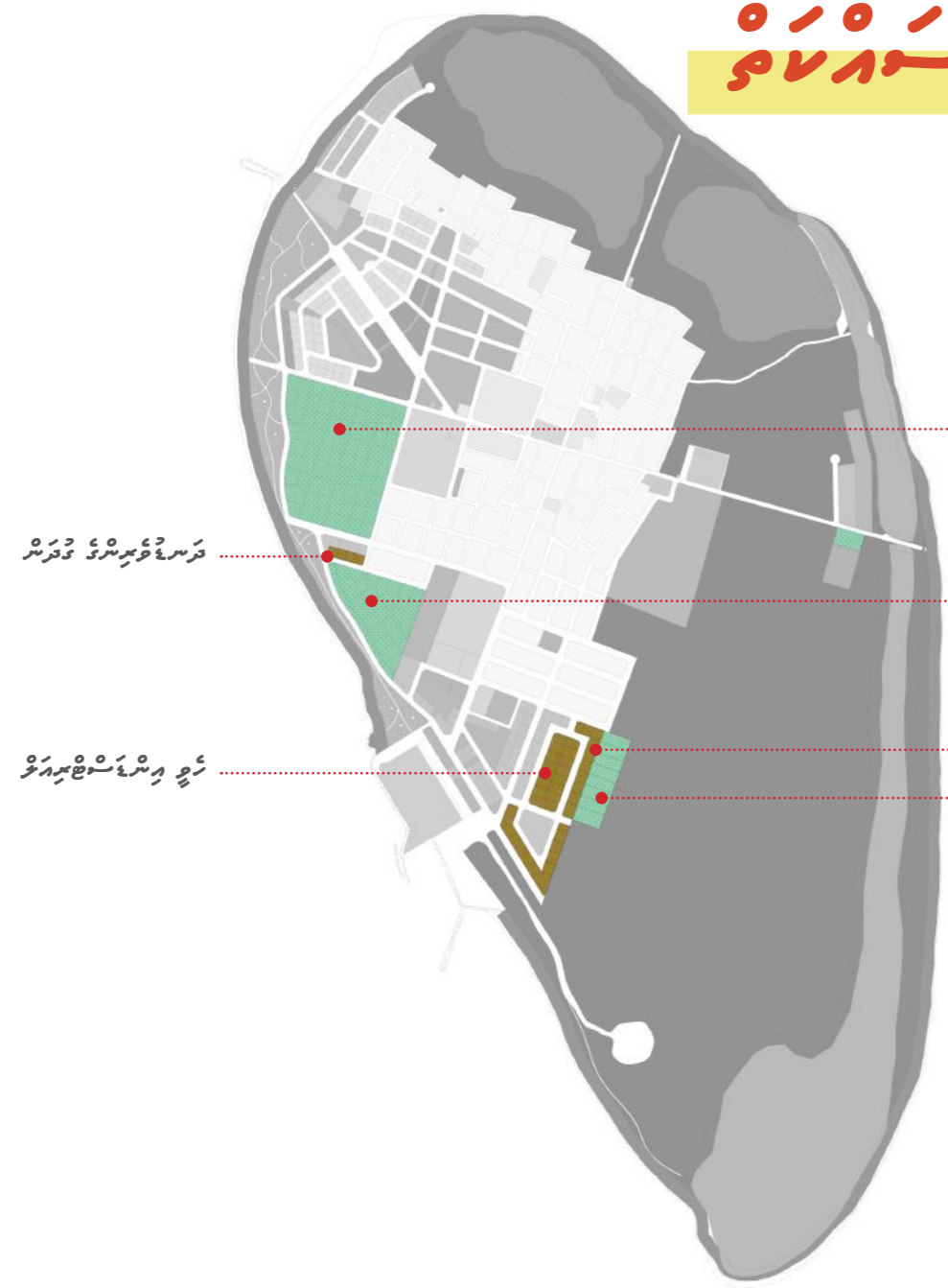
جی ڈی ایئر کے لیے زمین کی خرید و فروخت کی ضرورت ہے، اس لیے اس علاقے میں زمین کی خرید و فروخت کی ضرورت ہے۔

جی ڈی ایئر کے لیے زمین کی خرید و فروخت کی ضرورت ہے، اس لیے اس علاقے میں زمین کی خرید و فروخت کی ضرورت ہے۔

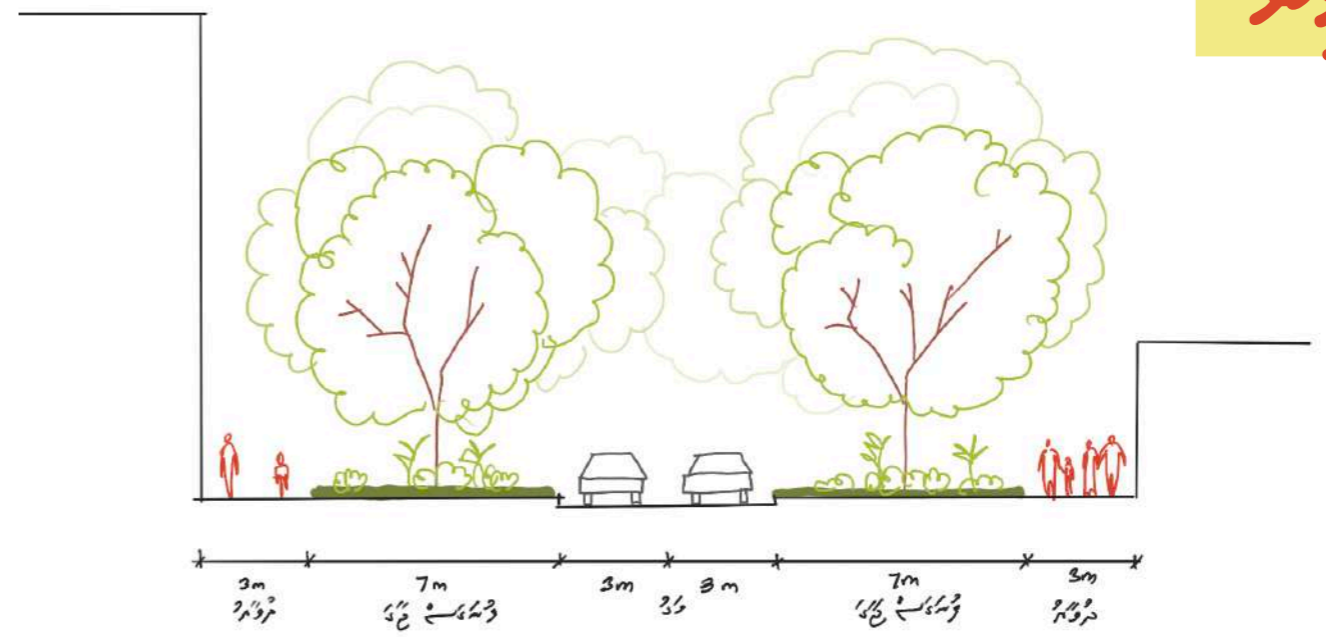
15. دسټويزيشن پلان



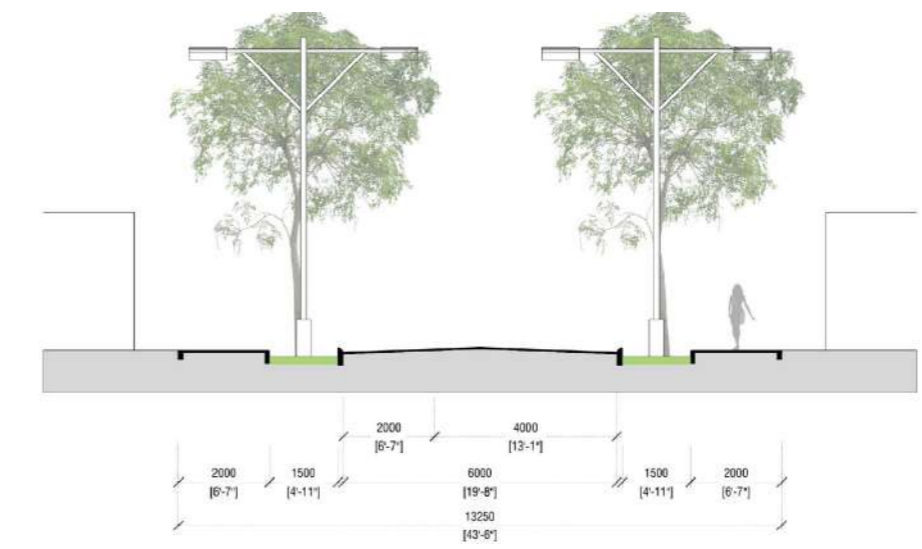
16. دسټويزيشن پلان



18. گزینہ 26

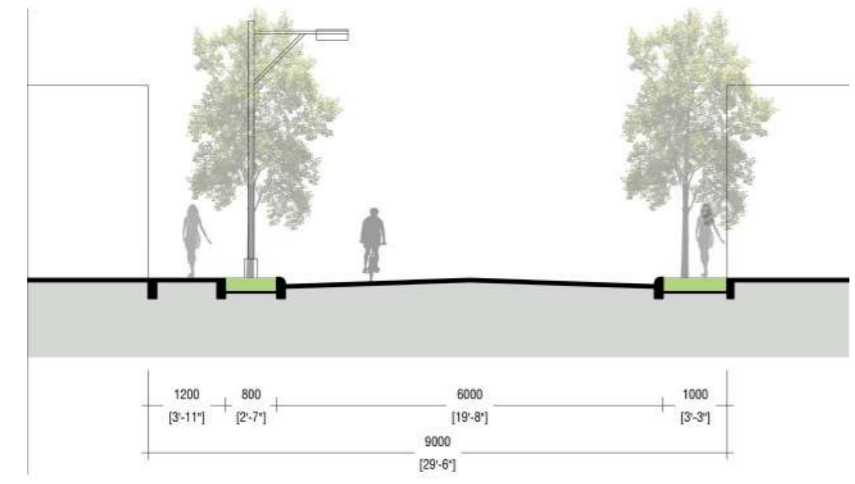


26 گزینہ 26 (گزینہ 26)



<12 گزینہ 12

9 گزینہ 9



6 گزینہ 6

