




Aveyron



ANNÉE 2023

VISITEZ L'AVEYRON
ET SES SITES TOURISTIQUES
EN TRAIN OU EN CAR

Credit : Bensüzerana Sofiane - Région Occitanie - Ne pas jeter sur la voie publique.

lio-occitanie.fr





SOMMAIRE

VOUS TROUVEREZ DANS CE GUIDE

les informations pratiques
vous permettant de visiter
les sites touristiques
de l'Aveyron en transport
en commun liO.

Le détail des tarifs et des horaires
est disponible :

Sur l'application mobile

liO Occitanie



Sur les sites

lio-occitanie.fr

trainlio.sncf.com




Bon voyage
avec



JE SOUHAITE ME RENDRE À :

Conques-en-Rouergue _____	p.8
Gorges du Tarn _____	p.10
La Cavalerie _____	p.12
Villefranche-de-Rouergue La cité médiévale _____	p.14
Rodez – le musée Soulages _____	p.18
Najac – Le village médiéval et la forteresse _____	p.22
Millau _____	p.24
Randonnée sur le Chemin de Saint-Jacques de Compostelle _____	p.26

LÉGENDE :

-  Arrêt desservi en liO Car
-  Arrêt desservi en liO Train
-  Grand Site d'Occitanie

Veillez à appliquer les mesures sanitaires en vigueur : port du masque, etc.

Ce document a été réalisé par liO, les transports de la Région Occitanie.



OCCITANIE Rail Tour



UN ROAD TRIP EN TRAIN À TRAVERS L'OCCITANIE

Si grande et si variée, la destination Occitanie est une invitation aux voyages et tout particulièrement aux voyages en train IIO. A partir du 15 avril 2023, découvrez le Pass Rail Tour. Le Pass Rail Tour c'est un tarif spécial et avantageux : 10€ /jour pour voyager en illimité sur les lignes de trains IIO identifiées. L'offre est valable de 2 à 6 jours consécutifs, en Occitanie à bord de IIO Train.

Informations et réservations :
tourisme-occitanie.fr/rail-tour

- Ligne de la Méditerranée
- Ligne du Train Jaune
- Ligne des Bastides et des plus beaux villages
- Ligne des Causses et du Quercy
- Ligne des Cathédrales
- Ligne de Camargue
- Ligne de Lozère
- Ligne des Cévennes
- Ligne du Gers
- Ligne du Tarn
- Ligne du Canal des 2 Mers
- Ligne du Pays Catalan
- Ligne du Piémont
- Ligne de l'Aubrac
- Ligne du Canal du Midi
- Ligne des Pyrénées
- Ligne de la Côte Vermeille
- Ligne Lot et Dordogne
- Ligne du Pont du Gard et du Rhône
- Lignes de bus

** Ligne accessible sous conditions.

J. Davinault - 02/2023

Retrouvez les plans et fiches horaires des lignes sur iio-occitanie.fr, trainiio.sncf.com et sur l'application IIO Occitanie



GRANDS
SITES
Occitanie
SUD DE FRANCE

CONQUES- EN- ROUERGUE

Laissez-vous enchanter par le village...

Arrivé intact des profondeurs de l'An Mil, Conques-en-Rouergue vit dans une harmonie de schiste gris bleuté, de calcaire ocre, de roses, de glycines et de façades à pans de bois.

Prenez le temps de vous promener dans ce décor aux couleurs authentiques et subtiles, et retrouvez les traces des bâtisseurs de l'art roman : de la célèbre abbatale Sainte-Foy jusqu'au pont des Pèlerins sur le Dourdou. Tous deux sont classés au Patrimoine Mondial par l'UNESCO, au titre des chemins de Saint-Jacques de Compostelle.

**1 LIGNE D'AUTOCARS IIO DESERT
LE JOYAU DE CONQUES-EN-ROUERGUE :**

223 Rodez – Marcillac – Conques-en-Rouergue

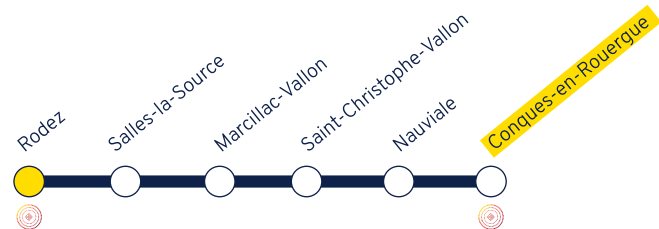
COMMENT ALLER À CONQUES-EN- ROUERGUE ?



Depuis Rodez

**Jusqu'à 2 départs quotidiens du lundi
au dimanche y compris les jours fériés**

LIGNE 223



Une navette directe pour l'Abbaye de Conques

Du 10 juillet au 27 août 2023 - tous les jours.

Cet été, une navette est mise en place toutes les 20 minutes entre le parking de la Rivière et l'Abbaye de Conques.

Tarif : 1€ l'aller-retour sur une même journée

QUE FAIRE À CONQUES-EN-ROUERGUE ?

Contactez l'Office de tourisme de Conques-en-Rouergue

Tél. : 05 65 72 85 00

Le bourg - 12320 Conques-en-Rouergue

Retrouvez les plans et fiches horaires des lignes sur
liio-occitanie.fr, trainliio.sncf.com et sur l'application IIO Occitanie



GORGES DU TARN

Joyaux du sud Aveyron, les gorges du Tarn, sont situées en bordure du Parc Naturel Régional des Grands Causses, **au coeur du territoire Causses et Cévennes, classé au Patrimoine Mondial de l'UNESCO.**

Premiers coups de pagaie, et déjà les premières sensations qui déferlent. En vagues, comme celles qui animent la surface du Tarn. Castelbouc et son château aux airs fantomatiques disparaissent peu à peu derrière nous. **Ne reste plus que le Tarn. Et nous. Et ça fait du bien.** Les arbres qui s'avancent au-dessus de l'eau, les rochers aux formes étranges qui s'y reflètent, les poissons qui en jaillissent de temps à autre : Dame Nature réussit à nous rendre bouche bée.

1 LIGNE D'AUTOCARS IIO DESERT LES GORGES DU TARN :

215 Meyrueis - Millau

Crédit: Grollier Philippe - Région Occitanie

10

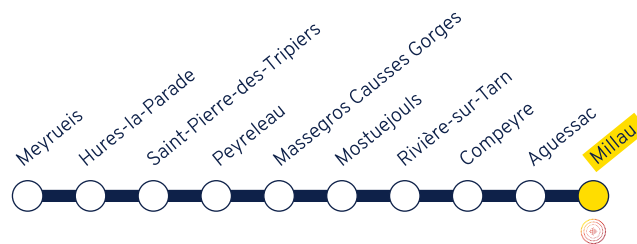
COMMENT ALLER AUX GORGES DU TARN ?



Depuis Meyrueis

Jusqu'à 4 départs quotidiens du lundi au samedi et jusqu'à 3 départs les dimanches et les jours fériés.

LIGNE 215



QUE FAIRE AUX GORGES DU TARN ?

Office de Tourisme Millau Grands Causses

Tél. : 05 65 60 02 42

1, place du Beffroi - 12100 Millau

Retrouvez les plans et fiches horaires des lignes sur iio-occitanie.fr, trainiio.sncf.com et sur l'application IIO Occitanie

LA CAVALERIE

Passez la porte des Commandeurs et **vous êtes dépaycé** : ruelles pavées, maisons typiquement caussenardes, anciens hôtels particuliers, remparts désormais restaurés et la très surprenante église du village. Cette déambulation dans l'ancien village **vous donnera l'envie d'en approfondir la découverte** au travers de l'histoire des ordres religieux et militaires du Moyen-Age.

2 LIGNES D'AUTOCARS IIO DESSERVENT LE VILLAGE DE LA CAVALERIE :

217 Millau - La Cavalerie

681 Millau- Montpellier

Credit: Thibault Patrice - Région Occitanie

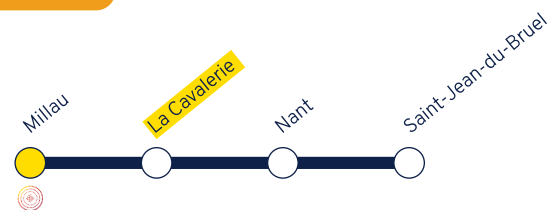
COMMENT ALLER À LA CAVALERIE ?



Depuis Millau

Jusqu'à 5 départs par jour du lundi au dimanche ainsi que les jours fériés.


LIGNE 217



Depuis Millau

Jusqu'à 4 départs quotidiens depuis Millau et Montpellier du lundi au samedi et jusqu'à 2 départs par jour les dimanches et jours fériés.

LIGNE 681



QUE FAIRE À LA CAVALERIE ?

Le Point Accueil de la Cavalerie vous accueille au coeur des remparts.

Tél. : 05 65 62 78 73

Rue de la ville - 12230 La Cavalerie

Retrouvez les plans et fiches horaires des lignes sur iio-occitanie.fr, trainiio.sncf.com et sur l'application IIO Occitanie



VILLEFRANCHE-DE-ROUERGUE LA CITÉ MÉDIEVALE

Villefranche-de-Rouergue est un exemple magnifique, intact, de l'urbanisme inventé au XIII^e siècle par Alphonse de Poitiers, frère du roi Saint-Louis.

Perdez-vous dans les ruelles pour découvrir les trésors médiévaux : Collégiale Notre Dame, chapelles, Monastère de la Chartreuse Saint-Sauveur, ruelles et venelles, fontaine monolithe...

4 LIGNES D'AUTOCARS **liO** DESSERVENT VILLEFRANCHE-DE-ROUERGUE :

- 203** Rodez - Montauban
- 205** Figeac - Villefranche-de-Rouergue
- 221** Rodez-Rieupeyroux-Villefranche-de-Rouergue
- 222** Decazeville-Villefranche-de-Rouergue

COMMENT ALLER À VILLEFRANCHE-DE-ROUERGUE ?



Depuis Rodez

Jusqu'à 10 départs par jour du lundi au vendredi, jusqu'à 3 départs par jour le samedi, et jusqu'à 2 départs par jour le dimanche.

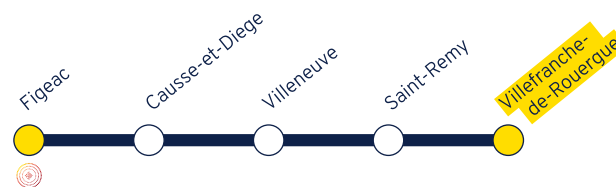
LIGNE 203



Depuis Figeac

Jusqu'à 6 départs par jour du lundi au vendredi, 1 départ par jour le samedi et dimanche ainsi que les jours fériés.

LIGNE 205



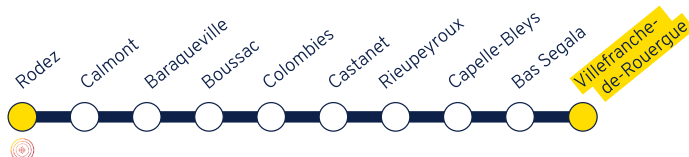
Retrouvez les plans et fiches horaires des lignes sur lio-occitanie.fr, trainlio.snctf.com et sur l'application IIO Occitanie

COMMENT ALLER À VILLEFRANCHE- DE-ROUERGUE ?




Depuis Rodez
2 départs quotidiens du lundi au vendredi

LIGNE 221



Depuis Decazeville
Jusqu'à 7 départs par jour du lundi au vendredi, 2 départs le samedi et jusqu'à 2 départs le dimanche ainsi que les jours fériés.

LIGNE 222



COMMENT ALLER À VILLEFRANCHE- DE-ROUERGUE ?



Ligne
TOULOUSE > FIGEAC > AURILLAC



QUE FAIRE À VILLEFRANCHE- DE-ROUERGUE ?

Contactez l'Office de tourisme de Villefranche-de-Rouergue

Tél. : 05 36 16 20 00

Promenade du Guiraudet - 12200 Villefranche-de-Rouergue.

Retrouvez les plans et fiches horaires des lignes sur
lio-occitanie.fr, trainlio.snct.com et sur l'application IIO Occitanie



RODEZ LE MUSÉE SOULAGES

La ville de Rodez fait partie des Grands Sites Occitanie.

Plongez dans la lumière de l'outrenoir en visitant le musée Soulages, la plus importante collection au monde dédiée à l'artiste routhénois ! Le musée Soulages imaginé par des architectes catalans RCR se fond parfaitement dans le parc du Foirail, jardin réhabilité de 6000 m².

Ouvert depuis 2014 dans la ville natale du peintre, le musée abrite les donations de Pierre et Colette Soulages légués à la communauté d'agglomération du grand Rodez en 2005 et 2012. Cinq cents oeuvres et documents, évalués à plus de 70 millions d'euros, y constituent le plus grand ensemble de l'oeuvre Pierre Soulages au monde.

En son coeur, le **Café Bras** a été conçu par Michel Bras chef étoilé mondialement connu.

Credit: Thebaull Patrice - Région Occitanie

18

COMMENT ALLER À RODEZ ?

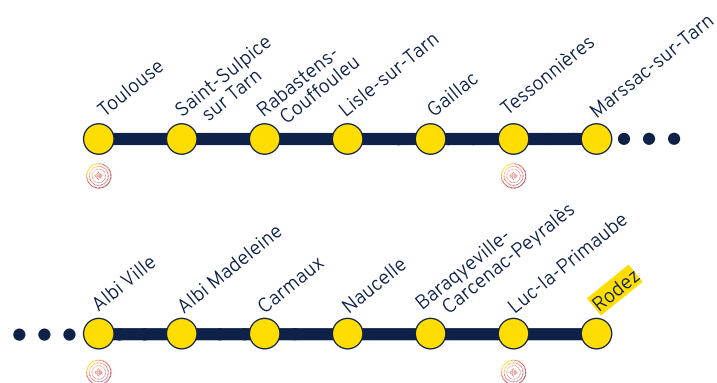
11 LIGNES D'AUTOCARS IIO DESSERVENT LA VILLE DE RODEZ ET SES LIEUX TOURISTIQUES :

- 201 Laguiolle - Rodez
- 203 Montauban - Rodez
- 204 Decazeville - Rodez
- 213 Saint Geniez d'Olt - Rodez
- 214 Millau - Rodez
- 216 Saint-Affrique - Rodez
- 219 Requista - Rodez
- 220 Naucelle - Rodez
- 221 Villefranche-de-Rouergue - Rodez
- 223 Grand-Vabre - Marcillac - Rodez
- 722 Albi - Rodez

RODEZ EST ÉGALEMENT ACCESSIBLE EN IIO TRAIN.



Ligne
TOULOUSE > RODEZ



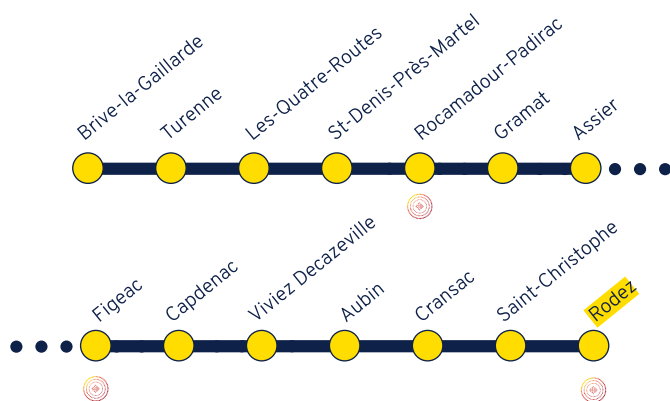
Retrouvez les plans et fiches horaires des lignes sur iio-occitanie.fr, trainiio.sncf.com et sur l'application IIO Occitanie

19

COMMENT ALLER À RODEZ ?



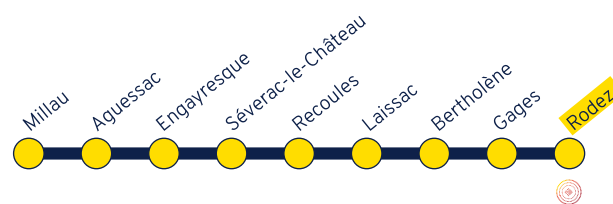
Ligne
BRIVE > FIGEAC > RODEZ



COMMENT ALLER À RODEZ ?



Ligne
MILLAU > RODEZ



QUE FAIRE À RODEZ ?

Contactez l'Office de tourisme de Rodez

Tél. : 05 65 75 76 77

10 - 12 Place de la Cité - 12000 Rodez

Retrouvez les plans et fiches horaires des lignes sur
lio-occitanie.fr, trainlio.snct.com et sur l'application IIO Occitanie



GRANDS
SITES
Occitanie
SUD DE FRANCE

NAJAC LE VILLAGE MÉDIEVAL ET LA FORTESSE

Entouré de forêts, le village médiéval de Najac domine les Gorges de l'Aveyron. Perché sur une arête rocheuse d'une longueur exceptionnelle, il s'étire tout au long d'une ruelle principale témoignant de son extension en bastide au milieu du XIIIe siècle.

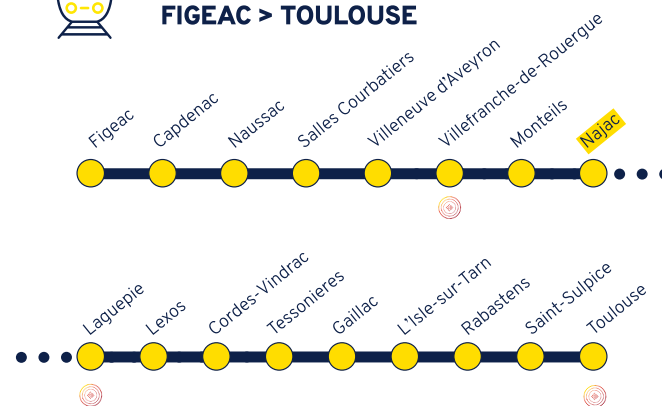
Sa forteresse royale lui confère un statut de sentinelle. En bas, s'écoule la rivière Aveyron où les joies de la baignade ou du canoë vous attendent. La forteresse royale et son donjon circulaire font preuve d'un état de conservation remarquable. Les passionnés d'histoire en admireront la muraille et profiteront du fabuleux panorama qu'offre sa terrasse dominant l'Aveyron. Bâti au XIIIe siècle, cet édifice classé monument historique est l'oeuvre d'Alphonse de Poitiers, frère de Saint-Louis. Les Templiers y ont notamment été emprisonnés dans le cachot souterrain après leur arrestation en 1307.

**NAJAC, SON VILLAGE MÉDIEVAL
AINSI QUE SA FORTERESSE SONT
ACCESSIBLES EN IIO TRAIN.**

COMMENT ALLER À NAJAC ?



Ligne
FIGEAC > TOULOUSE



QUE FAIRE À NAJAC ?

Contactez l'Office de tourisme de Najac

Tél. : 05 36 16 20 00

25 Place du Faubourg - 12270 Najac

Retrouvez les plans et fiches horaires des lignes sur
lio-occitanie.fr, trainlio.sncf.com et sur l'application IIO Occitanie



GRANDS
SITES
Occitanie
SUD DE FRANCE

MILLAU

Du viaduc à la ville de Millau... N'en perdez pas une miette !

Le pont à haubans le plus haut et le plus long du monde, pareil à un voilier dans le ciel : le Viaduc de Millau s'admire depuis le belvédère de l'aire de l'autoroute A75.

Après avoir contemplé longuement ce chef-d'oeuvre de Sir Norman Foster, **mettez le cap sur les trésors de Millau**. Demeures médiévales, beffroi, lavoir de l'Ayrolle, église Notre-Dame de l'Espinasse... : baladez-vous dans cette ville qui a la douceur et l'accent du Midi. Sa longue et riche histoire vous sera dévoilée au **Musée de Millau**, niché dans l'Hôtel de Pégayrolles, mais aussi sur le site antique de la Graufesenque.

Credit: Lecarpentier Lydie - Région Occitanie

COMMENT ALLER À MILLAU ?

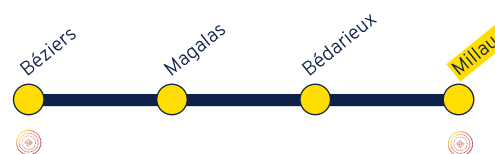
6 LIGNES D'AUTOCARS IIO DESSERVENT LA VILLE DE MILLAU ET SES LIEUX TOURISTIQUES

- 202** Saint Affrique - Millau
- 234** Millau - Montpellier
- 217** Millau - La Cavalerie
- 214** Millau - Rodez
- 215** Millau - Meyrueis
- 280** Mende - Millau
- 681** Montpellier - Millau

LA VILLE DE MILLAU EST ÉGALEMENT ACCESSIBLE EN **IIO TRAIN**.



Ligne
BEZIERS > MILLAU



QUE FAIRE À MILLAU ?

Contactez l'Office de tourisme de Millau Grands Causses

Tél. : 05 65 60 02 42

1 Place du Beffroi - 12100 Millau

Retrouvez les plans et fiches horaires des lignes sur lio-occitanie.fr, trainlio.sncf.com et sur l'application IIO Occitanie



GRANDS
SITES
Occitanie
SUD DE FRANCE

RANDONNÉE SUR LE CHEMIN DE SAINT- JACQUES-DE- COMPOSTELLE

Les chemins de Saint-Jacques de Compostelle ont joué un grand rôle dans les échanges humains, l'architecture et la culture de l'Europe médiévale. Ils témoignent de l'influence considérable de la foi chrétienne à cette époque. L'Unesco avait de bonnes raisons, en 1998, d'inscrire au patrimoine mondial les itinéraires vers Compostelle. De Conques à Najac, en passant par Villefranche de Rouergue, randonnez sur le célèbre Chemin de Saint-Jacques-de-Compostelle qui traverse le département de l'Aveyron.

CETTE RANDONNÉE EST ACCESSIBLE EN IIO TRAIN.

Gares desservies :

- Salles-Courbatîès (aller)
- Najac (retour)

COMMENT ALLER SUR LE CHEMIN DE SAINT-JACQUES- DE-COMPOSTELLE ?



Ligne
TOULOUSE > FIGEAC > AURILLAC



INFORMATIONS PRATIQUES



liO Cars

> Gamme tarifaire

- Titre unitaire : 2 €
- Carte 10 voyages : 15 €

> Où acheter mon titre de transport ?

- À bord du véhicule en faisant l'appoint
- sur l'application liO Occitanie disponible sur AppStore et Google Play
- par SMS en envoyant le numéro de la ligne au 93 777

> Contact

Maison de Ma Région
Service régional des Mobilités
41-43 rue Béteille
12000 RODEZ

0 806 800 350

Service gratuit
+ prix appel



liO Trains

> Gamme tarifaire

Profitez des petits prix toute l'année à partir de 1€ et des tarifs mini-groupes de 3 à 5 personnes.

Jeunes - 26 ans : -50% sur tous les trajets en train liO.

Découvrez tous les tarifs sur :

trainlio.sncf.com

0800 31 31 31

Service & appel
gratuits

 [lio.occitanie](https://www.instagram.com/lio.occitanie)

Ce document a été réalisé par liO, les transports de la Région Occitanie.

Pour calculer votre itinéraire en train ou en car, téléchargez l'**appli liO Occitanie**



Toutes les informations sur [lio-occitanie.fr](https://www.lio-occitanie.fr)
Comité Régional du Tourisme et des Loisirs Occitanie
[tourisme-occitanie.com](https://www.tourisme-occitanie.com)

