

Haute-Garonne

**ALLEZ-Y
AVEC liO**



ANNÉE 2023

**VISITEZ LA HAUTE-GARONNE
ET SES SITES TOURISTIQUES EN
TRAIN OU EN CAR**

Credit : Ferner Fabien - Saada Romain - Région Occitanie - Ne pas jeter sur la voie publique.

lio-occitanie.fr



Les transports de Ma Région



SOMMAIRE

VOUS TROUVEREZ DANS CE GUIDE

les informations pratiques
vous permettant de visiter
les sites touristiques de la
Haute-Garonne en transport
en commun liO.

Le détail des tarifs et des horaires
est disponible :

Sur l'application mobile

liO Occitanie



Sur les sites

lio-occitanie.fr

trainlio.sncf.com




Bon voyage
avec



JE SOUHAITE ME RENDRE À :

Toulouse _____	p.6
Bagnères-de-Luchon _____	p.12
Via Garona _____	p.16
Castelnaudary _____	p.18
Revel - Lac de St-Ferréol _____	p.22

LÉGENDE :

-  Arrêt desservi en liO Car
-  Arrêt desservi en liO Train
-  Grand Site d'Occitanie

Veillez à appliquer les mesures sanitaires en vigueur : port du masque, etc.

Ce document a été réalisé par liO, les transports de la Région Occitanie.



PLAN DU RÉSEAU IiO EN HAUTE-GARONNE



Retrouvez les plans et fiches horaires des lignes sur lio-occitanie.fr, trainlio.sncf.com et sur l'application IiO Occitanie

OCCITANIE Rail Tour



UN ROAD TRIP EN TRAIN À TRAVERS L'OCCITANIE

Si grande et si variée, la destination Occitanie est une invitation aux voyages et tout particulièrement aux voyages en train IIO. A partir du 15 avril 2023, découvrez le Pass Rail Tour. Le Pass Rail Tour c'est un tarif spécial et avantageux : 10€ /jour pour voyager en illimité sur les lignes de trains IIO identifiées. L'offre est valable de 2 à 6 jours consécutifs, en Occitanie à bord de IIO Train.

Informations et réservations :
tourisme-occitanie.fr/rail-tour

	Ligne de la Méditerranée		Ligne du Tarn
	Ligne du Train Jaune		Ligne du Canal des 2 Mers
	Ligne des Bastides et des plus beaux villages		Ligne du Pays Catalan
	Ligne des Causses et du Quercy		Ligne du Piémont
	Ligne des Cathédrales		Ligne de l'Aubrac
	Ligne de Camargue		Ligne du Canal du Midi
	Ligne de Lozère		Ligne des Pyrénées
	Ligne des Cévennes		Ligne de la Côte Vermeille
	Ligne du Gers		Ligne Lot et Dordogne
			Ligne du Pont du Gard et du Rhône
			Lignes de bus

** Ligne accessible sous conditions.

J. Davinault - 02/2023



TOULOUSE

La ville de Toulouse est un **Grand Site Occitanie**.

Chaleureuse, spontanée, passionnée, elle vous accueille dans son écrin de briques orangées, façonné par **2 000 ans d'histoire**. **Grands monuments** et lieux dédiés à la **culture aéronautique** et **spatiale** s'y côtoient avec bonheur.

Vous serez frappés par la **densité de monuments remarquables** qui font la beauté de Toulouse, dont le centre s'apprécie à pied ou à vélo.

Le Capitole, **emblématique** de Toulouse, abrite à la fois l'Hôtel de Ville et l'Opéra : un cas à part en France ! Admirez son **architecture fastueuse**, rythmée de colonnes de marbre rose. Entrez dans la basilique Saint-Sernin (un des plus grands édifices romans d'Occident) et l'Hôtel-Dieu Saint-Jacques, tous deux **inscrits au Patrimoine Mondial par l'UNESCO**.

38 LIGNES D'AUTOCARS IIO
DESSERVENT LA VILLE DE TOULOUSE.

LA VILLE DE TOULOUSE EST ÉGALEMENT
ACCESSIBLE EN IIO TRAIN.

COMMENT ALLER À TOULOUSE ?



38 lignes desservent les lieux touristiques de la ville de Toulouse.

32 lignes régulières :

- 305 Rieumes - Fontenilles - Toulouse Arènes
- 318 Mazères - Auterive - Toulouse
- 319 Saverdun - Miremont - Toulouse
- 343 Sabonnères - Fontenilles - Toulouse
- 350 Castelnaudary - Villefranche - Toulouse
- 351 Villemur - Fronton - Toulouse
- 352 Villemur - Cépet - Toulouse
- 329 Villariès - Pechbonnieu - Toulouse
- 354 Buzet - Montjoire - Toulouse
- 355 Villemur - Montastruc - Toulouse
- 356 Revel - Caraman - Toulouse
- 357 Revel - Fourquevaux - Toulouse
- 358 Le Fossat - Saint-Sulpice - Toulouse
- 359 Montesquieu - Carbonne - Noé - Toulouse
- 361 Le Fousseret - Longages - Noé - Toulouse
- 362 Larra - Grenade - Toulouse
- 363 Rieumes - Plaisance - Toulouse
- 364 Rieumes - Bérat - Toulouse
- 365 Boulogne-sur-Gesse - Samatan - Toulouse
- 369 Lasserre - Montaignut/Save - Toulouse
- 372 Larra - Grenade - Saint-Jory - Toulouse
- 373 Cadours - Mondonville - Toulouse
- 376 Lavaur - Toulouse
- 377 Verdun - Grisolles - Saint-Jory - Toulouse
- 380 Cazères - Noé - Toulouse
- 383 Salles/l'Hers - Ayguesvives - Toulouse
- 386 Villefranche-de-Lauragais - Belberaud - Toulouse
- 388 Verdun - Grenade - Seilh - Toulouse
- 935 Toulouse - Auch
- 452 Toulouse - Boussens - St Girons - Guzet
- 756 Toulouse - Graulhet
- 760 Castres - Toulouse

Retrouvez les plans et fiches horaires des lignes sur iio-occitanie.fr, trainiio.sncf.com et sur l'application IIO Occitanie

COMMENT ALLER À TOULOUSE ?

COMMENT ALLER À TOULOUSE ?



3 lignes régulières en arrivant au métro Balma :

- 353** Bessières - Gragnague - Balma (métro)
- 376** Lavaur - Balma (métro)
- 381** Le Faget - Balma (métro)

4 lignes HOP ! :

- HOP ! 301** Villemur - Eurocentre - Toulouse
- HOP ! 302** Grenade - Eurocentre - Toulouse
- HOP ! 303** Nailloux - Ramonville - Toulouse
- HOP ! 304** Bessières - Montastruc - Balma (métro)



Credit : Pierre Fabien - Région Occitanie



15 lignes ferroviaires desservent la gare de Toulouse-Matabiau :

- Auch - Colomiers - Toulouse
- Aurillac - Figeac - Toulouse
- Bordeaux - Toulouse - Agen
- Brive - Cahors - Toulouse
- Latour-de-Carol - Foix - Toulouse
- Luchon - Montréjeau - Toulouse
- Mazamet - Castres - Toulouse
- Montauban - Toulouse
- Muret - Toulouse
- Narbonne - Carcassonne - Toulouse
- Pau - Tarbes - Toulouse
- Port-Bou - Perpignan - Toulouse
- Rodez - Albi - Toulouse
- Saint-Sulpice - Toulouse
- Marseille - Montpellier - Toulouse

QUE FAIRE À TOULOUSE ?

Contactez l'Office de tourisme de Toulouse

Tél. : 05 17 42 31 31

Adresse : Donjon du Capitole Square Charles de Gaulle - 31000 Toulouse



GRANDS
SITES
Occitanie
SUD DE FRANCE

Credit: Jean-Michel Arthur - Région Occitanie

BAGNÈRES-DE-LUCHON

Bagnères-de-Luchon est un **Grand Site Occitanie**.

Prenez vos chaussures de montagne et **partez vous rafraîchir** en altitude, à la découverte de lacs dont certains sont accessibles aux marcheurs débutants et d'autres aux randonneurs confirmés.

A 1h30 de Toulouse, la Haute-Garonne pyrénéenne vous accueille **au cœur des Pyrénées**. Situés autour de la ville de Luchon, les lacs de montagne sont de véritables **havres de fraîcheur** aux heures les plus chaudes de l'été, mais également des destinations de randonnées **à couper le souffle** au printemps et à l'automne.

**1 LIGNE D'AUTOCARS IiO
DESSERT LA VILLE DE BAGNÈRES-DE-LUCHON :**

394 Saint-Gaudens - Bagnères-de-Luchon

LA VILLE DE BAGNÈRES-DE-LUCHON EST ÉGALEMENT ACCESSIBLE EN IiO TRAIN.

COMMENT ALLER À BAGNÈRES-DE-LUCHON ?



Depuis Montréjeau

Jusqu'à 9 allers-retours du lundi au vendredi et jusqu'à 5 allers-retours le week-end en combinant IiO Train + la ligne 394.

Correspondances avec IiO Train en gare de Montréjeau.

LIGNE 394



En attendant la réouverture de la ligne ferroviaire, liaison accessible également en autocar SNCF.

Retrouvez les plans et fiches horaires des lignes sur lio-occitanie.fr, trainlio.sncf.com et sur l'application IiO Occitanie

COMMENT ALLER À BAGNÈRES-DE- LUCHON ?



Depuis Saint-Gaudens

Jusqu'à 2 allers-retours direct du lundi au samedi

LIGNE 394



*En attendant la réouverture de la ligne ferroviaire,
liaison accessible également en autocar SNCF à partir Montréjeau.*

QUE FAIRE À BAGNÈRES-DE-LUCHON ?

Contacter l'Office de Tourisme de Bagnères-de-Luchon

Tél. : 05 61 79 21 21

Adresse : 18 Allée d'Etigny - 31110 Bagnères-de-Luchon

Retrouvez les plans et fiches horaires des lignes sur
lio-occitanie.fr, trainlio.sncf.com et sur l'application IIO Occitanie

VIA GARONA

170km de randonnée le long de la Garonne !

Connecté aux chemins de Compostelle déjà existants « Conques-Toulouse », la « Voie d'Arles » et la « Voie du piémont pyrénéen », Via Garona est un **chemin pédestre** (GR861) permettant de relier à pied (mais en étapes !) le **centre de Toulouse** jusqu'au **village de Saint-Bertrand-de-Comminges** et **sa majestueuse cathédrale**.

Depuis la basilique Saint Sernin comme point de départ, longez l'**axe naturel** de la Garonne, à l'instar des pèlerins depuis des siècles, et traversez le temps à Muret, patrie de Clément Ader, Rieux-Volvestre **ancienne cité épiscopale**, l'**abbaye de Bonnefont**, la **cité faïencièrre** de Martres-Tolosane, Saint-Gaudens et **sa collégiale** jusqu'au piémont des Pyrénées.

Accessible à tous, Via Garona permet de découvrir la Haute-Garonne autrement, en couleur, au travers de **41 communes**, au gré des **6 monuments inscrits au patrimoine mondial de l'UNESCO** et entre deux voies menant à Saint-Jacques-de-Compostelle.

VIA GARONA EST ACCESSIBLE EN IIO TRAIN.

COMMENT ALLER À VIA GARONA ?



Gares desservies :

- Toulouse
- Muret
- Carbonne
- Cazères
- Martres-Tolosane
- Boussens
- St Martory
- Saint-Gaudens
- Montréjeau



Credit: Le carpentier / Ludo - Région Occitanie

Retrouvez les plans et fiches horaires des lignes sur lio-occitanie.fr, trainlio.sncf.com et sur l'application IIO Occitanie

CASTELNAUDARY

Des vacances reposantes, relaxantes, actives aussi ... qui n'en rêve pas, à un moment ou à un autre ? Quand, en plus, ces vacances se transforment **en voyages vers de nouveaux horizons**, vers de nouvelles (re)découvertes, et des rencontres inattendues, cela devient fabuleux et c'est en Occitanie que nous vous proposons de vivre ce **dépaysement total**, dans l'environnement préservé de nos grands espaces.

Bienvenue au pays du Cassoulet de Castelnaudary, **terres attachantes et ensoleillées** du Lauragais traversées par le Canal du Midi, dans l'Aude, Pays Cathare.

2 LIGNES D'AUTOCARS IIO DESSERVENT LA VILLE DE CASTELNAUDARY :

350 Toulouse - Castelnaudary

414 Revel - Castelnaudary

LA VILLE DE CASTELNAUDARY EST ÉGALEMENT
ACCESSIBLE EN **IIO TRAIN**.

COMMENT ALLER À CASTELNAUDARY ?



Depuis Toulouse ou Villefranche-de-Lauragais
Jusqu'à 4 départs par jour du lundi au vendredi et 2 départs le samedi.

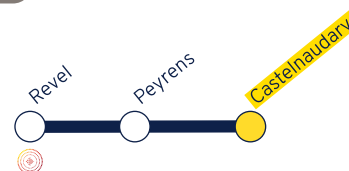
LIGNE 350



Depuis Revel

Jusqu'à 6 départs par jour du lundi au dimanche.

LIGNE 414



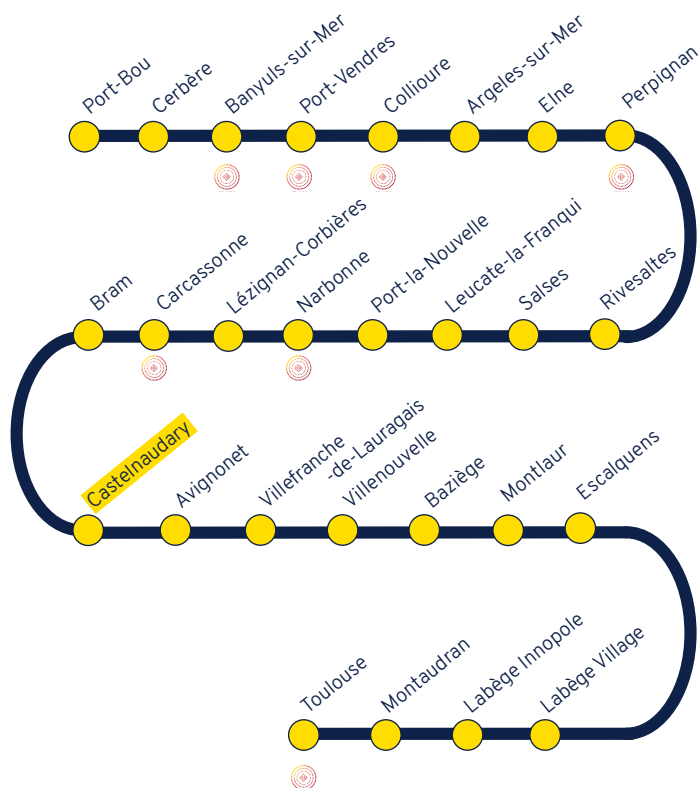
Retrouvez les plans et fiches horaires des lignes sur
lio-occitanie.fr, trainlio.sncf.com et sur l'application IIO Occitanie

COMMENT ALLER À CASTELNAUDARY ?



Ligne

PORT-BOU > PERPIGNAN > NARBONNE > CARCASSONNE > TOULOUSE

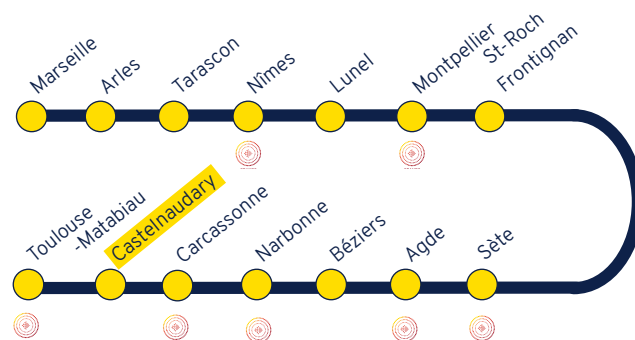


COMMENT ALLER À CASTELNAUDARY ?



Ligne

MARSEILLE > MONTPELLIER > TOULOUSE



QUE FAIRE À CASTELNAUDARY ?

Contactez l'Office de Tourisme de Castelnaudary

Lauragais Audois

Tél. : 04 68 23 05 73

Adresse : Place de la République - BP 1161 - 11400 Castelnaudary

Retrouvez les plans et fiches horaires des lignes sur lio-occitanie.fr, trainlio.sncf.com et sur l'application IIO Occitanie

REVEL - LAC DE ST-FERRÉOL

A 6 Km de Sorèze ... le magnifique lac de Saint-Ferréol. Si aujourd'hui, vous pouvez y faire de la voile et vous y baigner, remerciez Pierre-Paul Riquet. En 1672, le génial inventeur du Canal du Midi a décidé de réaliser cet immense **lac-barrage** pour alimenter le canal.

Pour comprendre le mécanisme de cet **ouvrage hors norme**, visitez le Réservoir, l'espace découverte du Canal du Midi, à côté du lac. Flânez ensuite dans ses **élégants jardins à l'anglaise**. Vous vous rafraîchirez au pied de la gerbe d'eau et des cascades créées par l'homme.

Lieu de loisirs privilégié des Toulousains, labellisé Pavillon Bleu, le lac vous propose tout un panel d'activités : paddle, planche à voile, catamaran, mais aussi accrobranche, location de VTT électriques,.... En été, la baignade est surveillée.

5 LIGNES D'AUTOCARS IIO DESSERVENT LA VILLE DE REVEL ET LE LAC DE ST-FERREOL :

- 356** Toulouse - Caraman - Revel
- 357** Toulouse - Fourquevaux - Revel
- 414** Castelnaudary - Revel / Lac de St-Ferréol
- 761** Castres - Dougne - Revel
- 767** Castres - Revel / Lac de St-Ferréol

Le trajet entre Revel et le lac de Saint-Ferréol est accessible au tarif de 1 € l'aller-retour sur les services IIO car qui assurent cette desserte en période estivale.

COMMENT ALLER À REVEL - LAC DE ST-FERRÉOL ?



Depuis Toulouse

Jusqu'à Revel, jusqu'à 11 départs du lundi au vendredi, 6 départs le samedi et 2 départs les dimanches et jours fériés.

Jusqu'au lac de Saint Ferréol, jusqu'à 3 départs du lundi au samedi et 2 départs les dimanches et jours fériés.

Le lac est desservi uniquement en période estivale et les dimanches et les jours fériés du 1^{er} juin au 30 septembre.

LIGNE 356



COMMENT ALLER À REVEL - LAC DE ST-FERRÉOL ?



Depuis Toulouse

Jusqu'à Revel, jusqu'à 10 départs du lundi au vendredi, 3 départs le samedi et 2 départs les dimanches et jours fériés.

Jusqu'au lac de Saint-Ferréol, jusqu'à 2 départs du lundi au vendredi, 1 départ le samedi et 1 départ les dimanches et jours fériés.

Le lac est desservi uniquement en période estivale et les dimanches et les jours fériés du 1^{er} juin au 30 septembre.

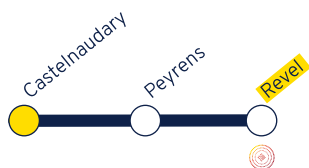
LIGNE 357



Depuis Castelnaudary

Jusqu'à Revel, 6 départs par jour du lundi au dimanche. Jusqu'au Lac de St-Ferréol, 3 départs par jour du lundi au dimanche uniquement pendant la période de vacances.

LIGNE 414



COMMENT ALLER À REVEL - LAC DE ST-FERRÉOL ?



Depuis Castres

Jusqu'à Revel, 8 départs par jour du lundi au vendredi et jusqu'à 3 départs le samedi.

Jusqu'au Lac de St-Ferréol, 3 départs par jour du lundi au vendredi et jusqu'à 2 départs le samedi. Le lac est desservi uniquement en période estivale.

LIGNE 761



Depuis Castres

Jusqu'à Revel, 6 départs par jour du lundi au vendredi. Jusqu'au Lac de St-Ferréol, 2 départs par jour du lundi au vendredi.

Cette ligne est desservie uniquement en période estivale.

LIGNE 767



COMMENT ALLER À REVEL - LAC DE ST-FERRÉOL ?



Depuis Revel

Une navette est mise en place entre Revel et le lac de St Ferréol du 10 juillet au 31 août 2023.

Jusqu'à 13 allers-retours par jour proposés par les lignes **356**, **357**, **414**, **761** et **767**.
Tarif : 1€ l'aller-retour (titre valable 1 journée).

QUE FAIRE À REVEL - LAC DE ST-FERRÉOL ?

Contactez l'Office de Tourisme Aux Sources du Canal du Midi

Tel. : 05 34 66 67 68

Adresse : Beffroi Place Philippe VI de Valois - 31250 Revel

Offrez un bol d'air à votre budget loisirs !

CARTE

OCC'YGENE

Profitez de centaines de réductions sur de nombreuses activités de loisirs auprès des établissements partenaires !



Scannez le QR Code pour découvrir tous les avantages de la carte OCC'YGENE.



 **ccitanie**
Sud de France



Projet cofinancé par le Fonds Européen de Développement Régional

voyage-occitanie.com

INFORMATIONS PRATIQUES



liO Cars

> Gamme tarifaire

Le département de la Haute-Garonne est divisé en deux zones : une zone nord, incluant Toulouse, et une zone sud.

	Déplacement 1 zone	Déplacement 2 zones
Titre unitaire	2 €	2 €
Carnet de 10 voyages tout public	15 €	15 €
Carnet de 10 voyages jeunes (-26 ans)	11 €	15 €

Titre unitaire (lignes 414, 761 et 767) : 2 €

> Où acheter mon titre de transport ?

- À bord du véhicule en faisant l'appoint
- sur l'application liO Occitanie disponible sur AppStore et Google Play
- par SMS en envoyant le numéro de la ligne au 93 777

> Contact

0 806 800 350

Service gratuit
+ prix appel



liO Trains

> Gamme tarifaire

Profitez des petits prix toute l'année à partir de 1€ et des tarifs mini-groupes de 3 à 5 personnes.

Jeunes - 26 ans : -50% sur tous les trajets en train liO.

Découvrez tous les tarifs sur :

trainlio.sncf.com

> Contact

0800 31 31 31

Service & appel
gratuits

 [lio.occitanie](https://www.instagram.com/lio.occitanie)

Ce document a été réalisé par liO, les transports de la Région Occitanie.

Pour calculer votre itinéraire en train ou en car, télécharger l'**appli liO Occitanie**



Toutes les informations sur lio-occitanie.fr
Comité Régional du Tourisme et des Loisirs Occitanie
tourisme-occitanie.com

