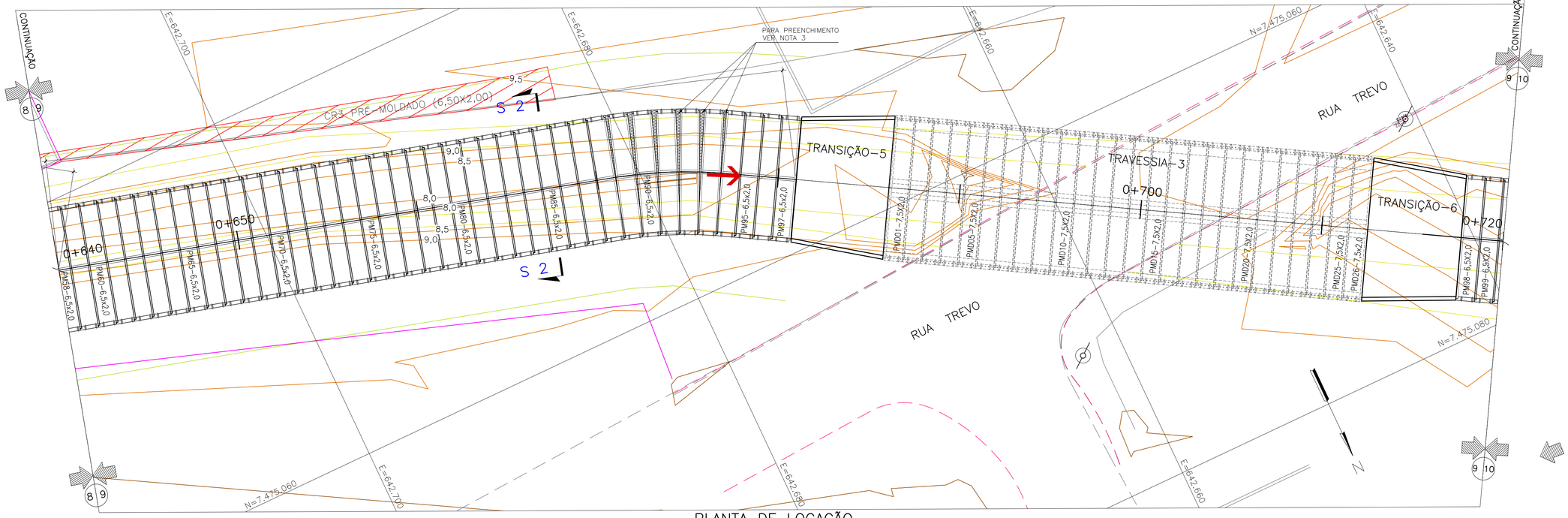

PLANTA DE LOCAÇÃO

ESC.1:125

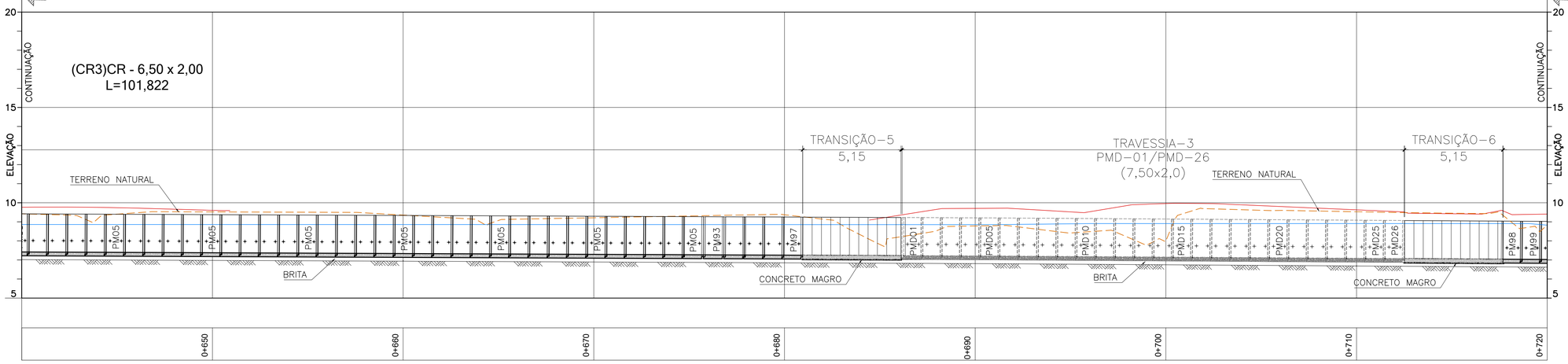

PERFIL DO CANAL EXTRAVASOR

ESC.1:125

LEGENDA

- TOPO MEIO FIO
- DRENO VALETA
- TERRENO NATURAL
- GREIDE
- NÍVEL DE ÁGUA
- 14,0 — CURVA INTERMEDIÁRIA
- 14,0 — CURVA MESTRE
- PREENCHIMENTO EM CURVA DOS PRÉ-MOLDADOS
- CANAL EXTRAVASOR
- TRAVESSIA EM GALERIA CELULAR
- CONSTRUÇÕES
- POSTE

NOTAS

1. PARA NOTAS: VER DESENHO A-7800-RMT.3500.S017-PB-EXT.000.01-S00-DE-009

0 2,5 5 7,5 10 12,5m

ESCALA ORIGINAL 1:125

0 1,5 3 4,5 6 7,5m

ESCALA ORIGINAL 1:75

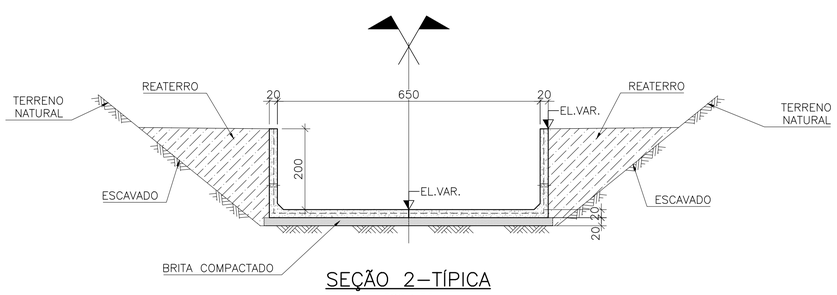

SEÇÃO 2-TÍPICA

ESC.1:75

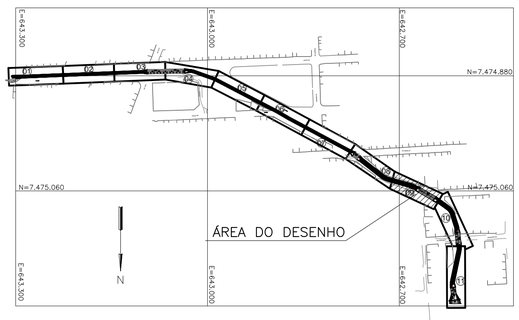

PLANTA CHAVE

SEM ESC.

Nº	Revisões	Data	Visto	Aprovado
00	EMISSÃO INICIAL	30/09/25	RMF	RMF

Etapa: PROJETO BÁSICO

CEDAE — COMPANHIA ESTADUAL DE ÁGUAS E ESGOTOS — GOVERNO DO ESTADO DO RIO DE JANEIRO

DIRETORIA TÉCNICA DE PROJETOS — DTP

Região: RMT | Município: NOVA IGUAÇU | Localidade: KM 32

Título: CANAL DO EXTRAVASOR - RESERVATÓRIO NOVO MARAPICU

Unidade Projetada: CANAL ENTRE RUAS DAS CAMÉLIAS E INGÁ - ESTRUTURAS

Disciplina: ESTRUTURA

Representação Projetada: PLANTA E PERFIL

Des.: _____ Data: _____

Proj.: _____ Data: _____

Verif.: _____ Data: _____

Elaborado por: DTP-6

Aprovado por: DTP-6

gov.br Documento assinado digitalmente
RODRIGO DE MELLO FENIZOLA
Data: 04/11/2025 16:25:38-0300
Verifique em https://validar.iti.gov.br

Esc.:	Formato:	Folha:	Nº do Documento:	Rev.:
INDICADA	A1	9/11	A-7800-RMT.3500.S017-PB-EXT.000.01-S00-DE-017	00