



MISSION PERMANENTE DE LA RÉPUBLIQUE DU MALI  
AUPRÈS DES NATIONS UNIES  
111 East 69th Street, New York, N.Y. 10021  
Tel: (212) 737-4150 • Fax: (212) 472-3778  
E-mail: malionu@aol.com  
Website: www.un.int/mali

N°16 325 MPM/SK-mk

La Mission permanente de la République du Mali auprès de l'Organisation des Nations Unies présente ses compliments au Bureau des Affaires juridiques de l'Organisation des Nations Unies (Section des traités) et a l'honneur de lui faire parvenir ci-joint, les originaux des Instruments par lesquels la République du Mali ratifie l'Accord de Paris sur les changements climatiques, adopté le 12 décembre 2015, par la vingt-unième session de la Conférence des Parties à la Convention-cadre des Nations Unies sur les Changements Climatiques (COP 21).

Par la même occasion, la Mission permanente voudrait transmettre la Contribution Déterminée au niveau National (CDN), issue de la révision de la Contribution Prévue Déterminée au niveau National (CPDN), après la COP 21 sur le climat, jointe en annexe.

La Mission permanente de la République du Mali auprès de l'Organisation des Nations Unies saisit cette occasion pour renouveler au Bureau des affaires juridiques de l'Organisation des Nations Unies (Section des traités) les assurances de sa haute considération.



New York, le 23 septembre 2016

**Bureau des affaires juridiques de l'Organisation  
des Nations Unies (Section des traités)  
New York**

UNITED NATIONS  
OLA TREATY SECTION  
RECEIVED ON

SEP 23 2016

LOG NO. TR16-01294  
TO: AH

**Convention Cadre des Nations Unies sur les  
Changements Climatiques**

**21<sup>ème</sup> Conférence des Parties**

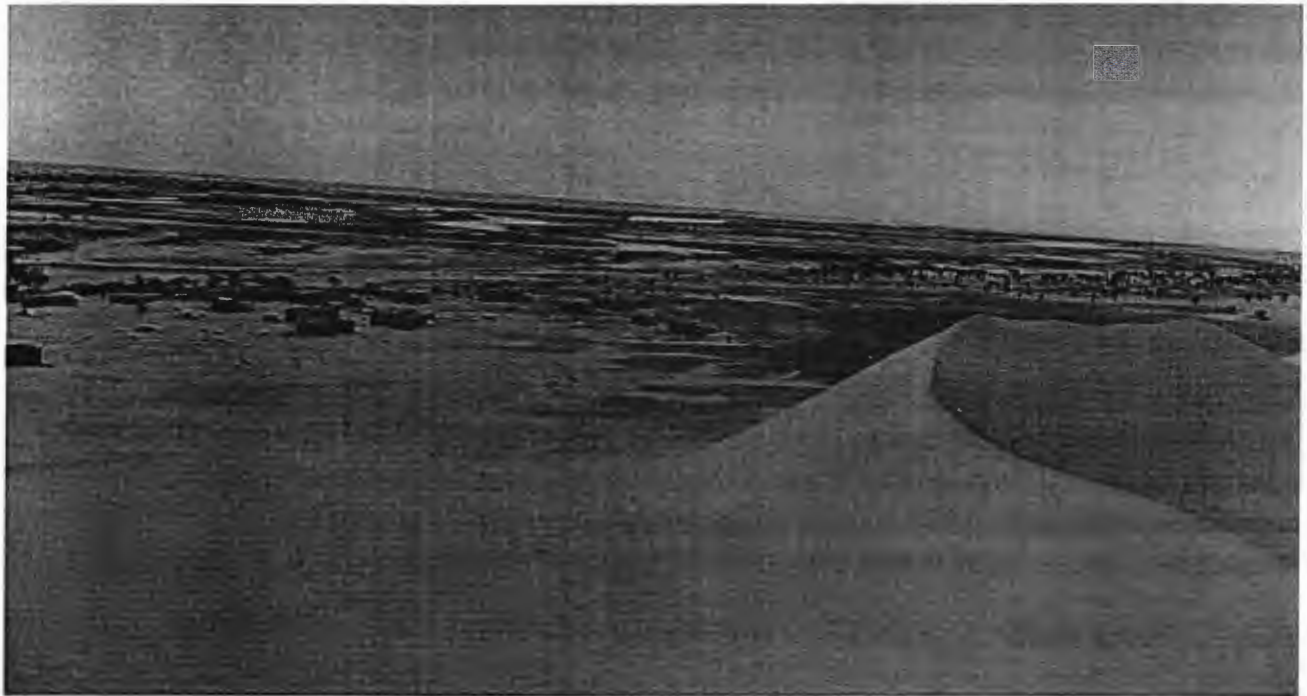
**CONTRIBUTION DETERMINEE AU NIVEAU NATIONAL  
C D N**



**Mars 2016**

**Convention Cadre des Nations Unies sur les  
Changements Climatiques**

**21<sup>ème</sup> Conférence des Parties**



**Mars 2016**

## RESUME EXECUTIF

Le Mali, qui est un puits de carbone et le restera jusqu'en 2030, considère qu'il doit contribuer au maximum de ses possibilités à l'ambition collective de limiter d'ici à la fin du siècle l'augmentation de la température globale de la planète sous 2°C.

L'économie du Mali repose essentiellement sur l'exploitation des ressources naturelles. La croissance démographique (3,6 %/an) et les contraintes climatiques ont entraîné une surexploitation et une dégradation de ces ressources. Les deux tiers du pays sont arides et semi arides dominés par les problèmes de désertification. Les risques naturels se sont accrus avec l'intensification des changements climatiques : sécheresses à répétition, inondations, vents forts, feux de brousse, déstabilisation du régime des pluies. L'agriculture qui est la plus touchée représente 45% du PNB et occupe environ 80% de la population active.

Cette situation est d'autant plus grave que les scénarios climatiques à l'horizon 2100 prévoient en moyenne une augmentation des températures 3°C et une diminution des pluies de 22% sur l'ensemble du pays.

Au plan macro-économique le pays intègre les changements climatiques dans les processus de planification, notamment dans la mise en œuvre du Cadre Stratégique pour la Croissance et la Réduction de la Pauvreté (CSCR), ainsi que dans la Politique Nationale de Protection de l'Environnement et, depuis 2011, dans la Politique Nationale sur les Changements Climatiques.

C'est sur ces bases et en s'appuyant sur les services techniques nationaux qu'a été élaborée la CDN du Mali.

Les prévisions des données techniques pour le calcul des GES entre 2015 et 2030 se sont faites au cours de réunions de concertation au niveau sectoriel pour les trois secteurs principaux d'émissions de gaz à effet de serre (changement d'utilisation des terres et foresterie, agriculture, énergie) et au niveau multisectoriel.

La nature des engagements du Mali en matière d'**atténuation** est celle d'un scénario d'**atténuation conditionnel**, avec l'appui des partenaires de coopération, et celle d'un scénario d'**atténuation inconditionnel**, au cas où le pays serait le seul investisseur. Ils sont basés sur la réduction des émissions de GES par rapport à un **scénario de base** (BAU).

Les gaz considérés sont le CO<sub>2</sub>, le CH<sub>4</sub> et le N<sub>2</sub>O.

La période du scénario de base est 2015-2030 et celle du scénario d'atténuation 2020-2030.

Le Mali reste un puits de gaz à effet de serre jusqu'en 2030 pour tous les scénarios. En 2030 il séquestrera 29 242 Kilo Tonnes équivalent CO<sub>2</sub> selon le scénario de base et 84 437 Kilo Tonnes équivalent CO<sub>2</sub> selon le scénario d'atténuation.

Le niveau des ambitions de réduction des GES du scénario d'atténuation par rapport au scénario de base est de **29% pour l'agriculture, 31% pour l'énergie et 21% pour le changement d'utilisation des terres et foresterie**.

Le coût global du scénario d'atténuation conditionnel s'élève à 34,68 milliards \$US (1,16 pour l'énergie, 20,6 pour l'agriculture, et 12,92 pour les forêts).

En matière d'**adaptation**, la vision du Mali est de faire de l'économie verte et résiliente aux changements climatiques une priorité.

**Pour la période 2015-2020**, le coût des besoins à rechercher par le Mali s'élève à **1,062 Milliards de \$US**. Il correspond au financement des cinq grands programmes qui ont été exposés au sommet mondial sur le climat

en septembre 2014 à New York. Ces programmes portent notamment sur la foresterie, l'agriculture intelligente et les énergies renouvelables.

Pour la période 2015-2020, les besoins sont basés sur des objectifs de développement durable axés sur la poursuite et l'intensification des programmes ci-dessus complétés par :

- la mise en œuvre d'un plan d'action technologique pour l'adaptation et l'atténuation ;
- la lutte contre la désertification et contre l'ensablement;
- le développement de la recherche sur l'adaptation aux changements climatiques ;
- la mobilisation des collectivités locales, des communautés vulnérables et des groupes de femmes pour améliorer leur résilience aux changements climatiques.

Sur le plan du financement, le Mali a élaboré une **stratégie de financement** durable de l'environnement et des changements climatiques qui jouera un rôle important pour la mobilisation des fonds prévus par le pays pour les changements climatiques et l'économie verte. Cette stratégie s'appuiera notamment sur le Fonds Climat Mali (Fonds national multipartenaires) et sur le Fonds Vert Climat pour lequel le Mali s'est résolument engagé.

La mobilisation des ressources pour la mise en œuvre des programmes identifiés dans la CPDN, constitue une conditionnalité pour que le Mali puisse d'une part atteindre ses objectifs en matière de réduction des GES et, d'autre part, adapter ses systèmes de production, ses systèmes écologiques et ses systèmes sociaux aux changements climatiques. C'est dans ce contexte que le Mali amorcera une trajectoire de développement économique sobre en carbone et résilient aux changements climatiques, contribuant de plus aux efforts mondiaux de stabilisation des gaz à effet de serre, au titre de la responsabilité commune mais différenciée.

## CONTRIBUTION

Nature des engagements	Scénarios conditionnel et inconditionnel d'atténuation basés sur la réduction des émissions de GES par rapport à un scénario de base reflétant la tendance normale des affaires (scénario Business-As-Usual BAU).
Champ d'application	- Ensemble des émissions de gaz à effet de serre (GES) dans les trois secteurs les plus émetteurs et des séquestrations de carbone sur le territoire national ;  - Adaptation pour l'ensemble du territoire national pour les secteurs couverts.
Gaz considérés	Dioxyde de carbone CO <sub>2</sub> Méthane CH <sub>4</sub> Oxyde nitreux N <sub>2</sub> O.
Présentation des émissions	Kilo tonne (kT) pour le CO <sub>2</sub> et Kilo tonne équivalent de CO <sub>2</sub> (kTéq CO <sub>2</sub> ) pour les autres gaz.
Période de référence	2007-2014
Période de mise en œuvre	2015-2020-2025-2030 pour le scénario de base 2020-2025-2030 pour les scénarios d'atténuation.
Méthodologie pour l'estimation des émissions	Les inventaires des émissions de GES ont été réalisés suivant les lignes directrices du GIEC de 1996 et les guides de bonnes pratiques de 2003.
Secteurs couverts	Energie – Agriculture –changements d'utilisation des terres et Foresterie.

### Ambition de la contribution du Mali :

Le Mali est un puits de carbone et le restera au-delà de 2030. Mais le Mali considère qu'il doit contribuer au maximum de ses possibilités à l'ambition collective de limiter d'ici à la fin du siècle l'augmentation de la température globale sous 2°C par rapport à l'ère industrielle afin de limiter dans le pays, les impacts négatifs des changements climatiques sur l'agriculture et sur l'occurrence des risques de catastrophes naturelles (sécheresses, inondations, feux de brousse).

Le niveau des ambitions de réduction des GES du scénario d'atténuation conditionnel par rapport au scénario de base (29% pour l'agriculture, 31% pour l'énergie et 21% pour les forêts) implique des actions ambitieuses favorables au développement du pays et à l'amélioration des systèmes de production à savoir entre autres : accélération de la prise en compte des énergies renouvelables dans le mix énergétique, amélioration des performances des processus de production agricole, réduction de la déforestation et reboisement intensif.

**1.1. Indicateurs**

<b>Population</b>	<b>14,5 millions</b>
Croissance démographique	3,6 %
Taux d'urbanisation	26,8 %
Population rurale	73 %
Taux de croissance du PIB	7,2 %
Taux national de pauvreté	46,9%
Taux national d'accès à l'électricité (2014)	34,89 %
Consommation d'énergie par habitant en 2010	0,20 tep/habitant
Consommation électrique annuelle en 2009	59,36 Kwh/habitant
Puissance totale installée en MW en 2010	402 MW
Estimation de la demande annuelle en électricité (en 2010)	182,4 MW
Part des EnR dans la production nationale d'électricité en 2010	3%
Part du Mali à l'émission mondiale des GES	0,06%

L'économie du Mali repose essentiellement sur l'exploitation des ressources naturelles. La croissance démographique et les contraintes climatiques ont entraîné une surexploitation et une dégradation de ces ressources. Le Mali considère que le maintien de l'intégrité des milieux naturels est un acte écologique mais aussi un acte éminemment économique.

Les deux tiers du pays sont arides et semi arides dominés par les problèmes de désertification qui se sont accentués à partir de la deuxième moitié du 20<sup>ème</sup> siècle avec la montée en charge des changements climatiques.

Les risques naturels se sont accrus avec l'intensification des changements climatiques : sécheresses à répétition, inondations, vents forts, feux de brousse, déstabilisation du régime des pluies entraînant une incertitude sur les calendriers agricoles. L'agriculture qui est la plus touchée représente 45% du PNB et occupe environ 80% de la population active, elle demeure très sensible aux changements climatiques.

**1.2. Engagements du Mali au regard des changements climatiques**

Le Mali, s'est engagé à combattre les changements climatiques en signant la convention cadre des Nations Unies sur les changements climatiques (28 décembre 1994) et le Protocole de Kyoto (27 janvier 1999).

Le pays a élaboré son Programme d'Action National d'Adaptation (PANA) aux effets néfastes des changements climatiques en 2007. Il a présenté à la convention sa première et sa deuxième communication nationale ; la troisième communication est en cours d'élaboration.

Le Mali a élaboré sa Politique Nationale sur les Changements Climatiques en 2011, assortie d'une stratégie et d'un plan d'actions.

Au plan macro-économique le pays intègre la dimension environnementale en général et des changements climatiques en particulier dans les processus de planification, notamment dans la mise en œuvre du Cadre Stratégique pour la Croissance et la Réduction de la Pauvreté (CSCR), qui constitue le cadre unique de référence de l'ensemble des politiques de développement du pays pour la période 2012-2017.

Il a également élaboré un Cadre Stratégique pour la Réalisation d'un Mali Résilient et Vert qui permettra la réalisation effective d'une économie résiliente et peu génératrice de carbone tout en donnant une impulsion nouvelle à ses objectifs de croissance économique et de réduction de la pauvreté.

Des initiatives nationales concernent également le marché carbone. Elles sont orientées vers des technologies « propres » ou à faible émission de carbone, essentiellement des énergies renouvelables.

Sur le plan institutionnel, le Ministère de l'Environnement, de l'Assainissement et du Développement Durable a en charge la prise en compte des changements climatiques. Il a confié à l'Agence de l'Environnement et du Développement Durable (AEDD), créée en 2010, la mission de gérer les différents aspects des changements climatiques.

Le Mali a également mis en place un Comité National des Changements Climatiques (CNCC) qui est l'instance de concertation, d'orientation et de mobilisation des forces vives du pays. Ce comité est consulté régulièrement pour accompagner les équipes de préparation de la contribution nationale, notamment à travers ses groupes thématiques.

### 1.3. Aperçu du profil des émissions de GES du Mali en 2010

Globalement, les dernières estimations montrent que l'Afrique est responsable d'environ 3% des émissions mondiales de GES et le Mali environ 0.06%. Même si les émissions sont amenées à augmenter au fur à mesure que le pays se développe, le Mali reste encore aujourd'hui un puits de gaz à effet de serre (1<sup>ère</sup>, 2<sup>ème</sup> et 3<sup>ème</sup> Communication Nationale (CN) du Mali).

Le profil des émissions des trois principaux gaz calculés lors de l'élaboration de la Troisième Communication Nationale (TCN) du Mali en 2010 est reporté dans le tableau 1.

**Tableau 1 : Emissions et Séquestration des trois principaux GES (2010) au Mali**

		Dioxyde de carbone CO <sub>2</sub>	Méthane CH <sub>4</sub>	Oxyde azoteux N <sub>2</sub> O
<b>Energie</b>	(kT)	2676	63,81	0,75
	Total Energie (kTéq CO <sub>2</sub> )		4 289	
<b>Agriculture</b>	(kT)		627	114
	Total Agriculture (kTéq CO <sub>2</sub> )		48 507	
<b>Forêts et Changements d'affectation des terres</b>	(kT)	-245 177		
	Total Forêts et changement d'affectation des terres (kTéq CO <sub>2</sub> )		-244 799	
<b>Total général des émissions</b>	(kTéq CO <sub>2</sub> )		192 003	

*Les valeurs positives traduisent les émissions et les valeurs négatives la séquestration des GES.*



L'analyse de l'inventaire des émissions de GES du Mali met en relief l'existence d'un important potentiel d'atténuation des émissions de GES, d'une part par la réduction des émissions de GES dans les principaux secteurs émetteurs, à savoir l'agriculture et l'utilisation agricole des terres ainsi que l'énergie, et d'autre part par le renforcement des capacités d'absorption de GES par les forêts. Ce sont ces mesures qui constitueront les principaux éléments de la CDN-MALI.

#### 1.4. Scénarios climatiques du Mali à l'horizon 2100

La méthodologie utilisée pour ces scénarios exploite les outils MAGICC et SCENGEN du GIEC.


Les résultats obtenus sont les valeurs escomptées, sur l'ensemble du pays des paramètres climatiques aux horizons temporels compris entre 2015 et 2100 pour la pluviométrie et la température.

Pour toutes les localités du Mali, le scénario climatique le plus plausible prévoit une diminution de la pluviométrie dont les taux de pertes par rapport à la normale sont reportés dans le tableau 2.

**Tableau 2 :** Diminution de la pluviométrie

Année	2020	2025	2030	2050	2100
Perte en %	1 à 5	2 à 6	5 à 8	5 à 10	22

Les résultats de cette étude ont montré que pour toutes les localités on assisterait à une diminution de la pluviométrie qui se traduirait par un déplacement des isohyètes vers le sud (Figure 1).



**Figure 1 :** Diminution de la pluviométrie et déplacement des isohyètes vers le Sud dans la localité de Sikasso entre 1960 et 2100

Les températures seraient par contre en hausse dans toutes les localités du Mali avec un taux moyen donné dans le tableau 3.

**Tableau 3 :** Hausse des températures

Année	2020	2025	2030	2050	2100
Augmentation température	0,5°C	1°C	1,5°C	1,7°C	3°C

Selon l'analyse des événements extrêmes durant la période très humide du mois de juillet au Mali, la température maximale qui était de 30,5°C pour la période 1961-1990 serait pour le même mois de : (i) 32,5°C en 2050 et l'occurrence des températures supérieures à cette valeur serait de 40%.

(ii) 34,5°C en 2100 et l'occurrence des températures supérieures à cette valeur serait de 36%. L'analyse effectuée a montré une augmentation de cette probabilité entre 2025 et 2100.

Dans le cas d'une diminution de 20% de la pluviométrie (comme le prévoit le scénario plausible construit à partir des années 2075), on obtiendra une pluviométrie semblable à celle de la période sèche dans les mêmes zones climatiques.

Des situations de sécheresse seraient constatées sur la première moitié de l'hivernage (mois de mai, juin et juillet) à partir de l'horizon 2025 sur toutes les stations du pays pour une sensibilité climatique moyenne. Les mêmes situations pourraient s'installer dès l'horizon 2020 si la réaction du climat aux perturbations devenait plus rapide.

Suite à ces déficits pluviométriques, les sources d'approvisionnement naturelles en eau des communautés constituées par les eaux de surface et les eaux souterraines superficielles seront affaiblies dans une certaine proportion.

## DEUXIEME PARTIE : METHODOLOGIE ET LIGNES DIRECTRICES DE L'ELABORATION DES SCENARIOS

L'estimation des émissions de GES a été faite sur la base de la méthodologie révisée de 1996 et les bonnes pratiques 2003 du GIEC. A cet effet l'outil informatique a été utilisé à travers les feuilles de calcul au format Excel développées par le GIEC pour chacun des secteurs concernés.

L'élaboration des prévisions et du choix des données se sont faits au cours de réunions de concertation. Ils ont lieu au niveau sectoriel pour les trois secteurs principaux d'émissions de gaz à effet de serre (agriculture, foresterie et changement d'utilisation des terres, énergie) et au niveau multisectoriel.

Ces réunions ont permis :

- d'identifier et d'exploiter les programmations nationales et les orientations prospectives du Mali qui ont servi de base à l'élaboration de la CDN-MALI ;
- de valider les données techniques recueillies par l'équipe de la Troisième Communication Nationale pour la période 2007 – 2014 ;
- de déterminer les valeurs des données de base pour les années 2015-2030 dans les différents secteurs pour le scénario de base et pour le scénario d'atténuation.

Dans une perspective de moyen terme pour assurer le développement durable du pays, bien qu'ils n'émettent que très peu de GES, deux autres secteurs ont été considérés : la gestion des déchets et l'industrie. Ils ne sont pas intégrés dans la CDN mais feront l'objet de traitements ultérieurs.

Les calculs de GES dans la CPDN sont effectués par secteur puis agrégés sur trois périodes :

- La première période est celle des années **2007–2014** pour laquelle les valeurs des émissions de GES sont issues de calculs effectués lors de l'élaboration de la Troisième Communication Nationale du Mali (TCN), à partir de données réelles fournies par les services techniques.
- La seconde période concerne **2015–2030** et résulte de prévisions reflétant la tendance normale du développement du Mali (scénario Business-As-Usual). Ce scénario a été élaboré en fonction des politiques nationales et des concertations sectorielles. C'est le **scénario de base**.
- Afin de participer à l'ambition collective d'atteindre l'objectif ultime de la Convention (moins de 2°C), le Mali a élaboré un scénario plus ambitieux et volontariste afin de réduire les émissions de GES au cours de la période **2020–2030**. C'est le **scénario d'atténuation conditionnel** qui est conditionné par la mise en œuvre de moyens humains, matériels et financiers du Mali et de ses partenaires bilatéraux et multilatéraux.

Si le Mali était le seul investisseur dans cet exercice le scénario correspondant sur cette même période est le **scénario d'atténuation inconditionnel**.

### 3.1. Bilan des émissions de la période 2007-2014

#### 3.1.1. Emissions dans le secteur de l'Energie


Le Mali dispose de potentiels d'énergies renouvelables significatifs dont :

- l'énergie solaire : 6 kWh/m<sup>2</sup> (7 à 10 heures d'ensoleillement par jour) ;
- la biomasse : 2 000 ha de plantations de jatropha, 1400000 l d'alcool à partir de la canne à sucre ;
- l'hydraulique : 1 150 MW (seulement 22% exploités) ;
- l'éolien : 3 à 7 m/s.

(Source : Direction Nationale de l'Energie)


Malgré ce potentiel, le secteur énergétique est très peu performant au regard de ses principaux indicateurs notamment :

- un bilan énergétique dominé par le bois énergie (bois de feu et charbon de bois), se traduisant par une forte pression de la consommation sur le massif forestier national ;
- un taux de dépendance à l'importation des produits pétroliers de 100% ;
- une faible consommation d'énergie finale : 0,18 tep/hbt (0,45 pour la zone CEDEAO, 0,5 pour l'Afrique) ;
- une faible consommation électrique : 59,36 kWh/hbt ;
- un taux d'électrification bas : 27,08% national (55,27% urbain, 14,89% rural) en 2010 ;
- une croissance de demande d'électricité : 10% annuel ;
- une faible intégration des énergies renouvelables dans la production d'électricité : 3% ;




**Figure 2** : Structure de la consommation finale d'énergie au Mali en 2010

Les trois communications nationales du Mali (1<sup>ère</sup> en 1995, 2<sup>ème</sup> en 2000, 3<sup>ème</sup> en cours d'élaboration) ont toutes établi que parmi les trois secteurs les plus émetteurs de gaz à effet de serre (GES), figure celui de l'énergie. L'émission de GES due à ce secteur est en constante progression (Figure 3). Entre 1995 et 2000, l'accroissement a été de 60,32%, tandis qu'il a atteint 83,63% entre 2000 et 2012. Dans la période 1995-2012, les émissions de CO<sub>2</sub> sont passées de 945 kT à 2 782 kT, soit un accroissement de plus de 190% sur les 17 années.




**Figure 3 :** Evolution des émissions de GES dans le secteur de l'énergie

La répartition des émissions par rapport aux sous-secteurs de l'énergie est montrée sur la figure 4. L'analyse de cette répartition montre que le sous-secteur **résidentiel** occupe la première place avec la **consommation accrue de biomasse**, notamment le **bois énergie** comprenant le **bois de feu et le charbon de bois** (82,20% des émissions significatives du secteur en 2012). Le sous-secteur des **transports** vient en seconde position (12,25% des émissions significatives du secteur en 2012) avec la consommation de combustible fossile (essence et gasoil). Le sous-secteur de la transformation occupe la troisième, particulièrement pour la consommation de combustible dans la production de l'électricité (4,73% des émissions du secteur en 2012). La figure 5 représente l'évolution des GES dans le secteur de l'Energie entre 2007 et 2014.



**Figure 4 :** Répartition des émissions de CO<sub>2</sub> par sous-secteur de l'Energie en 2012.



**Figure 5 :** Evolution des GES dans le secteur de l'Energie entre 2007 et 2014

Entre 2007 et 2014 les émissions de GES dues à la production et à la consommation d'énergie ont évolué de 3 434 kTéq CO<sub>2</sub> à 5 268 kTéq CO<sub>2</sub>, soit un accroissement moyen annuel de 6,44 %.

Au regard de ce qui précède, les politiques d'atténuation d'émissions de GES dans le secteur de l'énergie, doivent beaucoup s'orienter vers le **résidentiel, les transports et les industries énergétiques**.

L'application de l'efficacité énergétique associant l'utilisation rationnelle de l'énergie, l'économie d'énergie et la maîtrise de l'énergie devrait permettre une décroissance significative des émissions de GES à l'horizon 2030. L'association de l'ensemble de ces mesures permet de construire les scénarios de base et d'atténuation.

### 3.1.2. Emissions dans le secteur de l'Agriculture


Selon la méthodologie du GIEC utilisée pour le calcul des émissions de GES, le secteur de l'Agriculture regroupe les sous-secteurs suivants :

- l'Élevage où la production du méthane (CH<sub>4</sub>) se produit par : (i) la fermentation entérique résultant du processus digestif des animaux ; (ii) le mode de gestion du fumier pouvant provoquer sa décomposition dans des conditions anaérobies ;
- la Riziculture : la décomposition anaérobie des matières organiques dans les rizières inondées produit du CH<sub>4</sub> qui est rejeté dans l'atmosphère principalement par l'intermédiaire des pieds de riz pendant la saison de croissance ;
- le brûlage des savanes et des résidus agricoles sur place : le brûlage dans ce secteur produit principalement du monoxyde de carbone; dans l'ensemble de ce sous-secteur, il y a des émissions instantanées de dioxyde de carbone (CO<sub>2</sub>) dont le bilan est nul car le CO<sub>2</sub> émis est rejeté dans l'atmosphère et réabsorbé au cours de chaque nouvelle période de végétation.
- les sols agricoles et la gestion des engrais : ce sous-secteur produit du N<sub>2</sub>O dont : (i) les émissions directes par les sols cultivés (incluant les systèmes de culture et les effets des animaux en pâturage) et par le sol issues de la production animale ; (ii) les émissions indirectes issues de l'azote utilisée en agriculture.

Les émissions de GES en TE-CO<sub>2</sub> du secteur de l'Agriculture pour la période 2007-2014 sont rapportées dans le tableau et les figures ci-dessous. Le sous-secteur du brûlage des savanes et des résidus agricoles émet uniquement du CO dont le pouvoir de réchauffement par rapport au CO<sub>2</sub> n'est pas défini. De ce fait, il n'est pas pris en compte dans ce tableau.

**Tableau 4 : Synthèse des émissions en TE-CO<sub>2</sub>**

Années	Elevage	Engrais	Riziculture	TOTAL
2007	8 904 000	29 450 000	1 554 000	39 908 000
2010	10 206 000	34 720 000	2 016 000	46 942 000
2014	11 718 000	42 160 000	2 163 000	56 041 000
Moyenne	10 276 000	35 443 333	1 911 000	47 630 333



**Figure 6 : Répartition sous sectorielle des émissions**

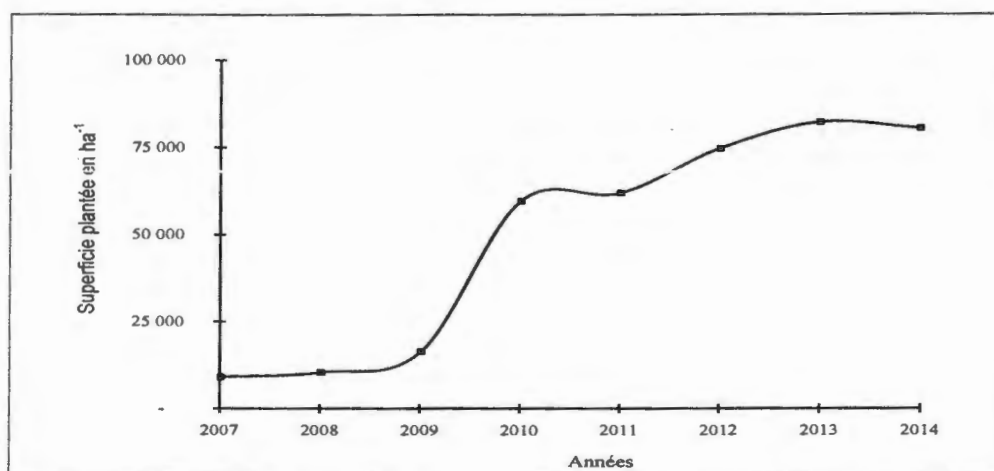
La synthèse des émissions du secteur montre que les principaux sous-secteurs d'émission de GES du secteur de l'agriculture sont ceux des engrais chimiques (74%), de l'élevage (22%) et de la riziculture irriguée (4%). Les mesures d'atténuation des émissions de GES dans le secteur de l'Agriculture porteront sur ces sous-secteurs.

### 3.1.3 Emissions dans le secteur de la Foresterie et des Changements d'Affectation des Terres

La zone forestière prise en compte par le secteur comprend les espaces boisés et les savanes.

Les principales données utilisées pour l'évaluation des gaz sont la superficie des zones forestières, la superficie des plantations forestières, la quantité de bois exploitée, et la superficie des sols minéraux.

La plantation forestière est une activité importante au Mali marquée par une forte progression des superficies reboisées. Entre 2007 et 2014, les superficies plantées ont passé de 9 079 hectares à 80 387 hectares, soit une multiplication par 9.




**Figure 7 : Evolution de la superficie des plantations forestières réalisées au Mali entre 2007 et 2014.**

Dans le secteur de la Foresterie et des Changements d'Affectation des Terres la séquestration de GES, d'une valeur moyenne de 781 473 Kilo Tonnes de CO<sub>2</sub> par an, est assurée uniquement par la zone forestière. En revanche les émissions, d'une valeur moyenne de 560 976 Kilo Tonnes de CO<sub>2</sub> par an, proviennent des sols minéraux, affectés aux systèmes d'agriculture et du sylvopastoralisme, et des terres converties (prairies et surfaces défrichées).

**Tableau 5 : Synthèse des émissions de GES du secteur en KT CO<sub>2</sub>**

Années	Emission	Séquestration	Bilan net
2007	525 152	- 784 615	- 259 463
2010	532 889	- 779 906	- 247 017
2014	624 863	-779 899	- 155 036



**Figure 8 : Bilan des émissions du secteur Forêts –changements d’affectation des terres en KT CO<sub>2</sub> (Gg CO<sub>2</sub>)**

Le bilan net du secteur foresterie et des changements d’affectation des terres est un bilan de séquestration des GES, d’une valeur moyenne de 220 505 Kilo Tonnes de CO<sub>2</sub> par an, qui permet au Mali d’être un puits de carbone.

## 3.2. Prévisions des émissions pour la période 2015-2030

### 3.2.1. Emissions de GES dans le secteur de l’Energie

#### ❖ *Politiques, plans et programmes sur lesquels s’appuie la prospective*

La faible performance du bilan énergétique et les potentialités significatives énergétiques du Mali ont motivé l’élaboration et la mise en œuvre à court et moyen termes de politique, de programmes et de plans dans le sens d’une efficacité énergétique associant l’utilisation rationnelle de l’énergie, l’économie d’énergie et la maîtrise de l’énergie. Ces actions concernent tous les aspects du secteur de l’Energie, de la production à la consommation.

Les scénarios des émissions de GES dans le secteur de l’Energie ont été développés sur la base de la Politique nationale de l’énergie et des stratégies afférentes ainsi que des actions qui en découlent.

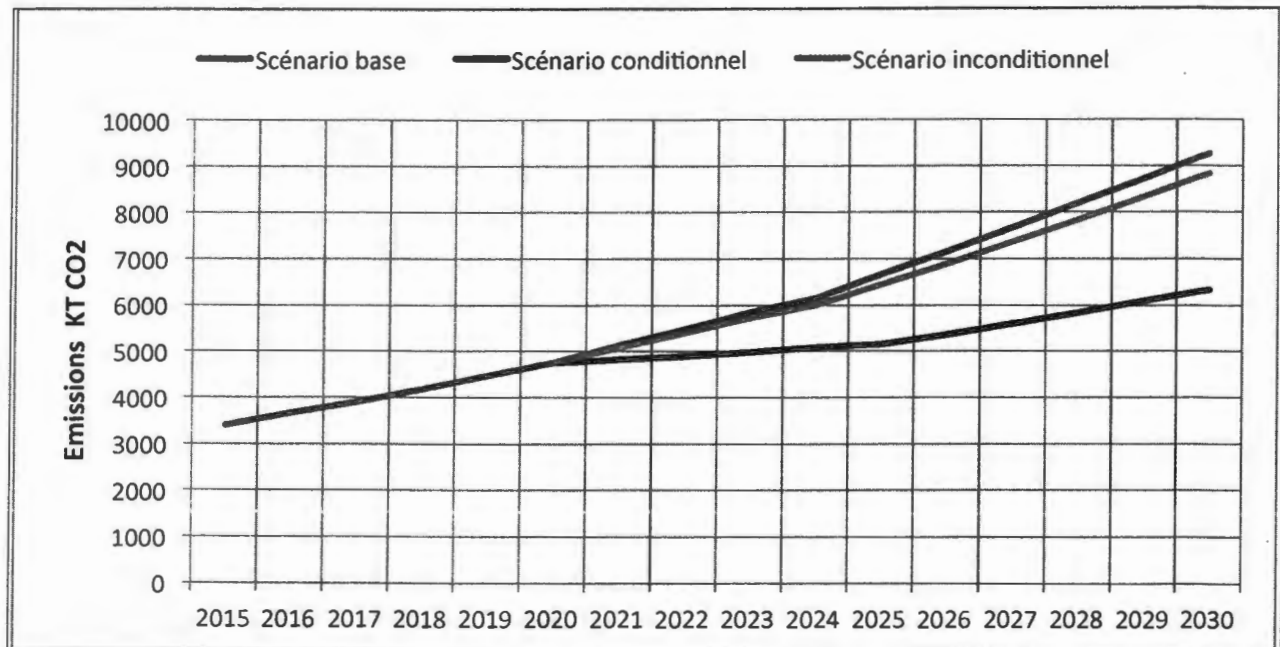
Les principales actions concernées sont :

- le programme de valorisation à grande échelle des énergies renouvelables (SREP) pour 258 millions de \$US ;
- Le projet Manantali II qui sera réalisé entre 2016 et 2021 et coûtera 150 millions de dollars US ;
- Le projet d’électrification villageoise par système d’énergies renouvelables qui sera réalisé entre 2015 et 2020 et coûtera 7,2 millions de \$US ;
- Le projet de la centrale hydroélectrique de Kénié qui sera réalisé entre 2015 et 2020 et coûtera 165 millions de \$US.



## ❖ Prédiction des émissions de GES dans le secteur de l'Énergie

Les programmes et projets ci-dessus permettent d'obtenir les réductions de GES synthétisées dans la figure suivante :



**Figure 9 :** Courbes des émissions des scénarios de base, d'atténuation conditionnelle et d'atténuation inconditionnelle pour la période 2015-2030

Le scénario de base montre que les émissions de GES vont croître de 3 400 kTéq CO<sub>2</sub> en 2015 à 4 750 kTéq CO<sub>2</sub> en 2020 pour atteindre 9 269 kTéq CO<sub>2</sub> en 2030. Cela donne un accroissement moyen annuel de 6,91% entre 2015 et 2030.

Les conséquences des mesures d'atténuation entre 2020 et 2030 permettront de rabaisser le niveau des émissions de 4 750 kTéq CO<sub>2</sub> en 2020 à 6 336 kTéq CO<sub>2</sub> en 2030. Ainsi, par rapport au scénario de base, les émissions atteindront une baisse, par le scénario d'atténuation, de 31,6% en 2030.

### ❖ Coût des mesures d'atténuation

Les ambitions de réduction des émissions du scénario d'atténuation sont de 1 486 kTéq CO<sub>2</sub> en 2025, soit une réduction de 22,4%, et 2 933 kTéq CO<sub>2</sub> en 2030, soit une réduction de 31,6%. Le coût correspondant est de 580 millions de \$US sur cinq ans, soit 1,16 milliard de \$US sur les dix ans pour le scénario conditionnel d'atténuation et de 174 millions de \$US pour le scénario inconditionnel.

## 3.2.2 Émissions de GES dans le secteur de l'Agriculture

### ❖ Politiques, plans et programmes sur lesquels s'appuie la prospective

Les politiques, plans et programmes sur lesquels s'appuie cette prospective sont :

- La Politique Nationale de l'Agriculture ;
- Le Cadre stratégique d'investissement pour la gestion durable des terres ;
- Le Programme pilote de développement d'une agriculture intelligente et résiliente aux changements climatiques ;
- Le Programme national d'aménagement pastoral résilient aux Changements Climatiques ;
- Le Programme de captage et stockage des eaux de pluie ;

Les principales actions concernées qui en découlent sont :

- le système de riziculture intensive (SRI) ;
- la micro-dose ;
- La production de la fumure organique.

#### ❖ *Prévision des émissions de GES dans le secteur de l'Agriculture*

Les programmes et projets ci-dessus permettent d'obtenir les réductions de GES synthétisées dans la figure suivante :

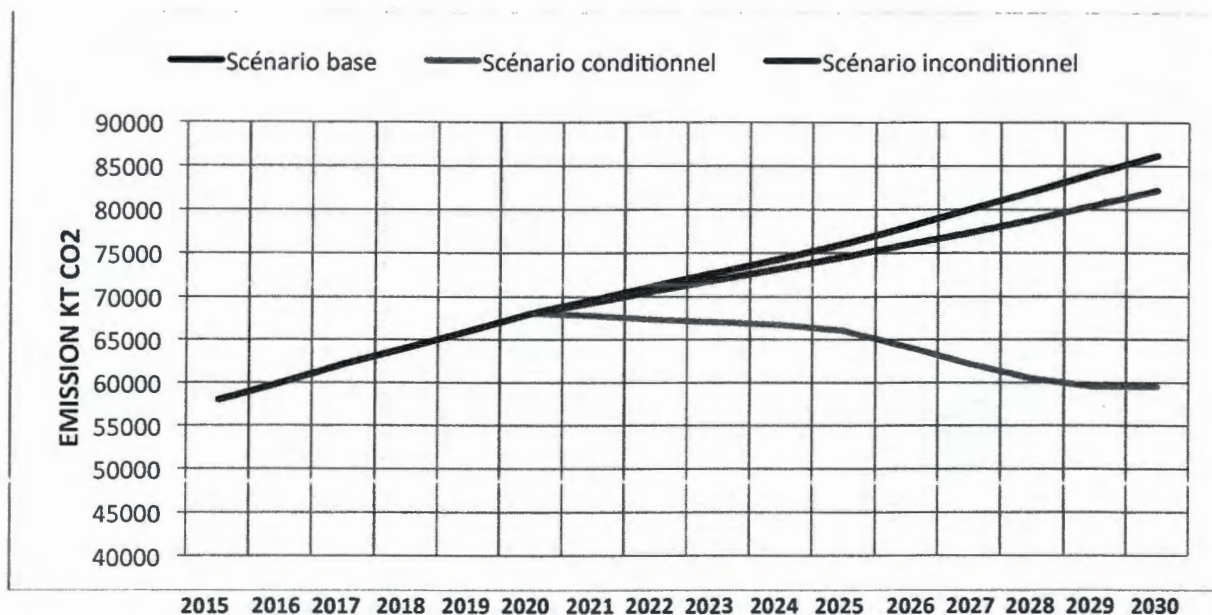


Figure 10 : Courbes des émissions des scénarios de base, d'atténuation conditionnelle et d'atténuation inconditionnelle pour la période 2015-2030

#### ❖ *Coût des mesures d'atténuation*

Les ambitions de réduction des émissions sont de 9 759 kTéq CO<sub>2</sub> en 2025 et 25 400 kTéq CO<sub>2</sub> en 2030. Le coût de ce scénario d'atténuation conditionnel s'élève à 20,6 milliards de \$US.

Dans le secteur de l'agriculture, les mesures d'atténuation des émissions de GES, les plus appropriées concernent trois sous-secteurs qui sont : la riziculture irriguée, l'élevage et la gestion des engrais.

Pour le sous-secteur de la riziculture irriguée, l'atténuation sera focalisée sur la gestion de l'eau par l'irrigation intermittente afin d'éviter l'inondation permanente des terres rizicoles, source d'émission par fermentation.

Pour les sous-secteurs de l'élevage et des engrais chimiques, la mesure d'atténuation sera axée sur la substitution de l'urée à forte teneur en azote par la fumure organique dont la production permettra de réduire les émissions des fumures liées à la décomposition anaérobie.

Le coût lié à ces émissions de GES dans le secteur de l'agriculture s'élève à 20,6 milliards de \$US pour le scénario d'atténuation conditionnel et à 3,09 milliards de \$US pour le scénario d'atténuation inconditionnel.

### 3.2.3. Missions de GES dans le secteur de la Foresterie et des Changements d'Affectation des Terres

#### ❖ *Politiques, plans et programmes sur lesquels s'appuie la prospective*

Les politiques, plans et programmes sur lesquels s'appuie cette prospective sont :


- la Politique Nationale de Protection de l'Environnement ;
- la Politique Nationale Forestière ;
- la Politique Nationale des Changements Climatiques, sa stratégie et son plan d'action ;
- Les Plans quinquennaux de reboisement.
- La Stratégie Nationale de la diversité biologique ;
- La Stratégie Nationale de gestion des aires protégées ;
- la Grande Muraille Verte ;
- le Mécanisme de Développement Propre.

Ces politiques et stratégies sont mises en œuvre par des projets dont ceux présentés ci-dessous :

Projet	Actions
Projet Alliance Globale sur le Changement Climatique	Inventaires forestiers régionaux Système informatique de gestion des données forestières Reboisement et régénération des forêts
Programme de Gestion Décentralisée des Forêts	Plans d'aménagement et de gestion de massifs forestiers Exploitation rationnelle du bois énergie dans ces massifs
Programme de Développement Durable dans le Delta du Niger	Plans d'aménagement et de gestion des Forêts Classées Plantations de Bosquets villageois et d'arbres fruitiers
Projet de Lutte Contre l'Enselement du Fleuve Niger	Fixation de dunes Plantations forestières de bois de service
Projet d'Extension et de Renforcement du Système des Aires Protégées	Gestion d'aires protégées Création de couloirs de migration de la faune Formation de villageois
Foyers améliorés (MDP)	Vulgarisation de foyers économes en bois de chauffe
Valorisation énergie (MDP)	Production de briquettes à travers les sous-produits agricoles.
Reboisement et production de biocarburant (MDP)	Plantation de Pourghère pour l'électrification rurale Plantation de Jatropha dans les systèmes agraires
Boisement (MDP)	Plantation d'Acacia Sénégal.

#### ❖ *Prévision des émissions de GES dans le secteur de la Foresterie*

Les programmes et projets ci-dessus permettent d'obtenir les réductions de GES synthétisées dans la figure suivante :



**Figure 11** : Courbes des bilans nets (séquestration) des scénarios de base, scénarios d'atténuation conditionnel et d'atténuation inconditionnel pour la période 2015-2030

❖ **Coût des mesures d'atténuation**

Le scénario de base est mis en œuvre par des plantations forestières pour un coût total entre 2015 et 2030 de 1 229 millions \$US

Le scénario d'atténuation conditionnel est mis en œuvre par les mesures suivantes :

- Plantations forestières pour un coût de 10 719 millions \$US ;
- Régénération naturelle assistée pour un coût de 1 531 millions \$US ;
- Gestion des forêts classées et des aires protégées pour un coût de 670 millions \$US ;

Le coût total du scénario d'atténuation conditionnel est de 12 920 millions \$US.

- Le secteur Foresterie et changement d'affectation des terres du Mali demeure un puits de carbone qui séquestrera en 2030 : 126 588 KT équivalent CO<sub>2</sub> selon le scénario de base et 153 079 KT équivalent CO<sub>2</sub> selon le scénario d'atténuation conditionnel ;
- En 2030 le scénario d'atténuation séquestre 21 % plus de CO<sub>2</sub> que le scénario de base ;
- Le gain cumulé pendant la période 2020-2030 entre le scénario de base et le scénario d'atténuation est de 132 455 KT équivalent CO<sub>2</sub> ;
- Le coût total du scénario d'atténuation conditionnel est de 12,92 milliards de dollars US ;
- Le coût total du scénario d'atténuation inconditionnel est de 2,69 milliards de dollars US.

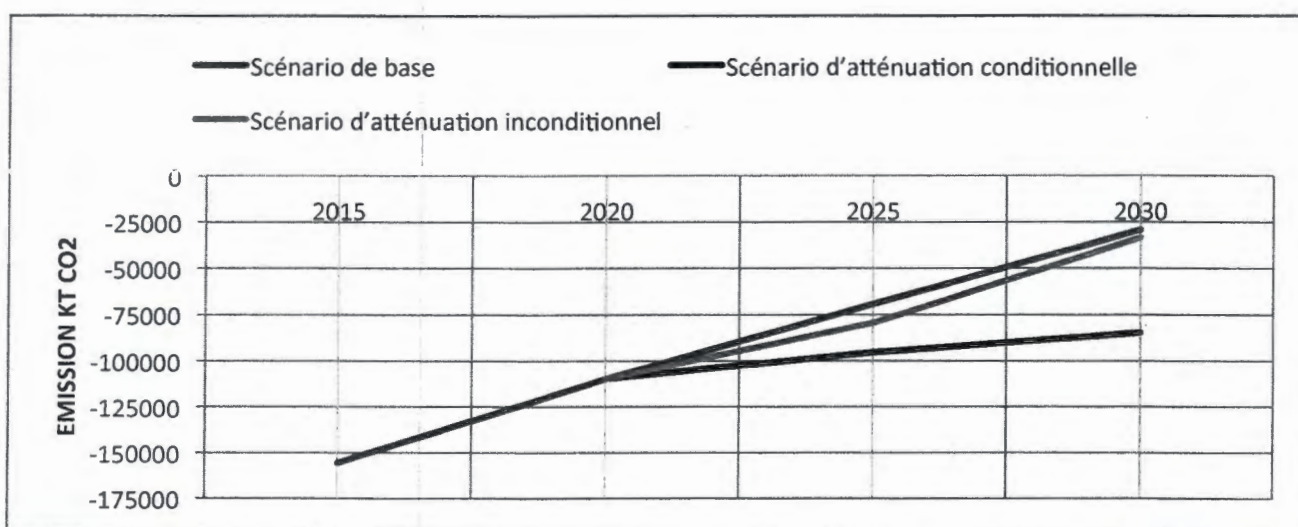
### 3.2.4. Synthèse des émissions de la période 2015-2030 pour l'ensemble des secteurs

Les secteurs de l'énergie, de l'agriculture, de la foresterie et du changement d'affectation des terres sont les principaux secteurs émetteurs en GES. Le secteur de la foresterie et du changement d'affectation des terres émet et séquestre mais son bilan net est en séquestration.

La synthèse des émissions de GES des trois secteurs énergie, agriculture et foresterie et changements d'affectation des terres est donnée dans le tableau 6 ci-dessous pour le scénario de base et pour les scénarios d'atténuation (versions conditionnelle et inconditionnelle).

**Tableau 6 : Bilan net des prévisions d'émissions et séquestration en KTéq CO<sub>2</sub>**

Années	Scénario de base	Scénario d'atténuation conditionnel	Scénario d'atténuation inconditionnel
2015	-155 553		
2020	-109 789	-109 789	-109 789
2025	-69 327	-95 494	-52 324
2030	-29 242	-84 937	-12 740



**Figure 12 : Evolution des émissions du scénario de base, du scénario d'atténuation conditionnelle et du scénario d'atténuation inconditionnel pour l'ensemble des secteurs de 2015 à 2030**

Le Mali reste un puits de gaz à effet de serre jusqu'en 2030 pour tous les scénarios.

Il ressort du scénario de base que le bilan net de séquestration de l'ensemble des secteurs diminue de façon significative au fil des années.

Les gains en termes d'atténuation de GES du scénario d'atténuation conditionnelle par rapport au scénario de base permettent d'améliorer cette situation entre 2020 et 2030. Ces gains sont de 31% pour le secteur de l'énergie, 29% pour le secteur l'agriculture et de 21% pour le secteur de la foresterie et des changements d'affectation des terres, soit une moyenne de 27% pour l'ensemble des secteurs.

Le coût global du scénario d'atténuation conditionnelle s'élève à 34 680 000 000 \$US, et le coût du scénario d'atténuation inconditionnelle à 5 202 000 000 \$US.

❖ **Politiques et stratégies nationales – Processus de planification**

Le climat du Mali, de type sahélien, est caractérisé par une variabilité inter et intra annuelle des paramètres climatiques et par l'intensification des sécheresses depuis 1970. Cette situation est exacerbée par la fragilité des écosystèmes et des systèmes de production (agriculture, élevage, pêche, foresterie ...), par les besoins de la croissance démographique et par les contraintes socio-économiques, rendant ainsi le pays très vulnérable et affaiblissant ses capacités d'adaptation.

Afin d'assurer un développement durable, des mesures d'adaptation aux changements climatiques s'imposent dans tous les secteurs du développement.

C'est dans ce contexte que le Mali a développé plusieurs politiques, stratégies et plans d'action (tableau ci-dessous) intégrant les orientations nationales en matière d'adaptation en référence au Cadre Stratégique pour la Croissance et la Réduction de la Pauvreté (CSCR).

Ces programmes sont en cours de révision afin de développer le Plan National d'Adaptation (PNA) du Mali aux changements climatiques à l'horizon 2030 pour mieux orienter et coordonner les actions.

<b>Politique ou Stratégie</b>	<b>Objectif</b>
Politique Nationale de Protection de l'Environnement	Assurer un environnement sain et un développement durable, combattre la désertification, assurer la sécurité alimentaire, prévenir et combattre la pollution et réduire la pauvreté.
Politique Nationale des changements climatiques, complétée par sa stratégie et son plan d'action	Cadre de référence et de pilotage pour tous les projets et programmes mis en œuvre au Mali relatifs à la lutte contre les changements climatiques.
Politique Nationale Forestière	Assurer une gestion intégrée et durable des ressources naturelles renouvelables : les forêts, la faune terrestre et aquatique, les ressources en terres et la biodiversité.
Politique Nationale de l'Énergie	Contribuer au développement durable du pays, à travers la fourniture des services énergétiques accessibles au plus grand nombre de la population au moindre coût et favorisant la promotion des activités socioéconomiques.
Politique Nationale d'Agriculture	Promouvoir une agriculture durable, moderne et compétitive reposant prioritairement sur les exploitations familiales.
Politique Nationale de l'Eau	Contribuer à la lutte contre la pauvreté et au développement durable en apportant des solutions appropriées aux problèmes liés à l'eau.
Politique Nationale d'Assainissement	Structurer l'ensemble du secteur de l'assainissement autour d'un projet de développement réaliste.
Politique Nationale d'Aménagement du territoire	Conférer à la planification du développement économique une dimension territoriale, dans le cadre d'une organisation de l'espace prenant en compte la décentralisation.
Politique Nationale de la Décentralisation	Renforcer le processus de démocratisation de la société et adapter les missions et l'organisation de l'Etat à l'exigence de promotion des initiatives locales.

Cadre stratégique d'investissement pour la Gestion Durable des Terres	Inverser les tendances à la dégradation des terres pour assurer la sécurité alimentaire, réduire la pauvreté et la vulnérabilité.
Stratégie nationale d'adaptation du secteur de la foresterie du Mali aux impacts des changements climatiques	Anticiper les impacts potentiels des changements climatiques sur le secteur de la foresterie au Mali et analyser les vulnérabilités.
Stratégie de Développement des Energies renouvelables	Promouvoir une large utilisation des technologies et équipements d'Énergie Renouvelable.
Stratégie nationale pour le développement des biocarburants	Accroître la production locale d'énergie à moindre coût. par le développement des biocarburants.
Politique Nationale de la population	Maîtriser et gérer l'évolution de la population du Mali.
Politique Nationale du Genre	Amélioration de l'implication des femmes dans le processus de gestion du pays.
Politique nationale des transports	Améliorer les systèmes de transport au Mali pour assurer un désenclavement adéquat du pays.

✓ **Prévisions et besoins en adaptation pour la période 2015-2020**

La vision du Mali est de faire de l'économie verte et résiliente aux changements climatiques une priorité mais aussi une réalité. Les actions d'adaptation restent très importantes et cruciales pour les années à venir dans la lutte contre les changements climatiques.

La mise en œuvre des politiques, stratégies, plans et programmes en matière d'adaptation au Mali s'effectue à travers des programmes et projets suivants :

- **Les programmes prioritaires contenus dans les annonces du Mali au Sommet mondial sur le climat en septembre 2014 à New York. Il s'agit :**
- ✓ de l'aménagement forestier pour la restauration des écosystèmes dégradés visant à reboiser 325 000 hectares, promouvoir la régénération naturelle assistée et la lutte contre l'ensablement et renforcer la protection des aires protégées sur 9 millions d'hectares.
  - ✓ du développement d'une agriculture intelligente et résiliente aux changements climatiques, pour l'aménagement hydro-agricole de 92 000 ha dans le contexte d'une gestion durable des terres avec l'engagement de l'Etat à consacrer 15% du Budget national à l'agriculture ;
  - ✓ de l'aménagement pastoral résilient aux changements climatiques visant la matérialisation de 3 300 km d'axes de transhumance afin de réduire les conflits entre agriculteurs et éleveurs, la réalisation de 21 périmètres et aires pastorales d'une superficie totale de 400 000 ha ;
  - ✓ du captage et du stockage des eaux de pluie afin de contribuer à l'accès universel à l'eau potable et à l'accès à l'eau pour les autres usages, par la création de 20 systèmes d'adduction d'eau potable et 200 ouvrages de captage d'eau de surface et de plans d'eau de surface au profit de 75 000 ménages ruraux (homme et femmes) ;
  - ✓ du développement des énergies renouvelables et de l'Efficacité Energétique, visant à installer plus de 100 MW d'énergie renouvelables (objectif : atteindre la cible de 10% du mix énergétique à l'horizon 2020, en développant l'énergie photovoltaïque, éolienne, la petite hydro-électricité et la biomasse énergie).

- **Les projets relevant du Programme d'Action National d'Adaptation aux changements climatiques (PANA) :**
  - ✓ le développement et la vulgarisation des variétés des cultures ; de types d'animaux et des cultures fourragères améliorées et adaptées ;
  - ✓ la promotion des banques de céréales ;
  - ✓ les Activités Génératrices de Revenus (AGR) ;
  - ✓ les aménagements agricoles à petite échelle et la conservation des terres ;
  - ✓ l'utilisation des produits et informations météorologiques et le renforcement des capacités.
  
- **Les autres programmes et projets** en cours d'ici 2020 avec l'appui des partenaires techniques et financiers et des Fonds relatifs au climat (au niveau national et international) pour un montant de 67 millions de \$US et concernant principalement :
  - ✓ l'appui à l'adaptation aux changements climatiques dans des communes vulnérables ;
  - ✓ l'intensification de la résilience aux changements climatiques par une gestion agricole et pastorale ;
  - ✓ l'alimentation en eau potable par énergie solaire des communautés agro-pastorales ;
  - ✓ le renforcement de la résilience des groupes de femmes productrices et des communautés vulnérables aux changements climatiques ;
  - ✓ la Recherche-Développement sur l'adaptation de l'agriculture et de l'élevage aux changements climatiques ;
  - ✓ la gestion des ressources naturelles dans un contexte de changements climatiques.

Le coût des besoins d'adaptation à rechercher pour la période 2015-2020 sont ceux relatifs au sommet mondial sur le climat de 2014. Il s'élève à **1,062 Milliards de \$US**.

#### *❖ Prévisions et besoins en adaptation pour la période 2020-2030*

*Ces besoins sont basés sur les objectifs de développement à travers la mise en place d'un Plan National de Développement et des objectifs de développement durable :*

- ✓ Mise en œuvre du Plan d'action technologique pour l'adaptation et l'atténuation pour plus de 2,5 Milliards de \$US ;
- ✓ Réplication des 5 programmes annoncés au sommet pour plus d'actions notamment le reboisement, le pastoralisme, les énergies renouvelables et l'Agriculture intelligente afin de renforcer la résilience aux changements climatiques et assurer la sécurité alimentaire sur l'ensemble du pays, soit environ 2,124 Milliards de \$US ;
- ✓ gestion de l'ensablement des cours d'eau afin de développer les systèmes de production agricoles, aquacoles et le transport fluvial pour 1,5 Milliards de \$US ;
- ✓ Épuration des eaux usées et leurs réutilisation pour des besoins notamment pour l'irrigation pour 0,5 milliards de \$US ;
- ✓ Reconversion de l'irrigation de surface et par aspersion à l'irrigation localisée sur des superficies importantes pour l'agriculture et le maraichage pour 2,0 Milliards de \$US ;
- ✓ Reboisement et plantation de milliers d'hectares d'arbres fruitiers afin de reconstituer le couvert végétal et protéger les espaces agricoles de l'érosion hydrique et éolienne pour un coût de 1,5 Milliards de \$US ;



- ✓ Aménagement du territoire et des ressources naturelles, notamment des milliers d'hectares de bassins versants pour une gestion rationnelle des ressources en eau pour 1,0Milliards de \$US ;
- ✓ renforcement des capacités face aux changements climatiques de tous les acteurs du secteur public et privé, y compris le genre et les jeunes pour environ 1,5 Milliards de \$US.

Le coût des actions d'adaptation à l'horizon 2030 s'élève à **12,624 Milliards de \$US**.

## CINQUIEME PARTIE : MOYENS DE MISE EN OEUVRE

### ➤ *Transfert de technologies*

Le Mali dispose d'un Plan National de transfert de technologies d'adaptation et d'atténuation. Pour l'adaptation les technologies concernent la pratique des cultures fourragères, l'aménagement des terres de culture, les techniques agro-météorologiques, les variétés des cultures améliorées et adaptées aux changements climatiques. Pour l'atténuation, elles concernent les forages, les petits barrages de retenue d'eau, le surcreusement des mares et les puits modernes (puits à grand diamètre).

### ➤ Mécanisme de marché

Le Mali dispose également d'un portefeuille de plus de 40 projets pour le Mécanisme de Développement Propre (MDP) permettant une réduction potentielle des émissions d'au moins 15 millions de Téqu CO<sub>2</sub> par an.

### ➤ *Renforcement des capacités*

Afin de limiter les impacts des changements climatiques, et de renforcer la résilience des communautés vulnérables et des moyens de subsistance, il s'avère nécessaire de renforcer les capacités à tous les niveaux.

- Au niveau institutionnel et légal : les insuffisances se situent au niveau des conflits de compétence, du cloisonnement des différentes institutions et à la mauvaise et/ou non application des textes législatifs et réglementaires ;
- Au niveau des décideurs politiques, administratifs et coutumiers : les insuffisances sont surtout liées au manque et/ou la faiblesse d'information sur les enjeux des questions de changements climatiques ;
- Aux niveaux scientifique et technique, il faut noter l'insuffisance de l'expertise liée à la faiblesse en ressources humaines qualifiées, de laboratoires de recherches spécialisés dans le domaine des changements climatiques, de système national d'acquisition, de traitement et d'archivages de données suffisantes et fiables ;
- Au niveau de la formation académique il faut noter l'insuffisance de structures nationales de formation et de laboratoires de recherche appropriés dans le domaine des changements climatiques.
- Au niveau des communautés et des collectivités territoriales le manque d'information sur les impacts et les mesures à prendre en vue de renforcer leur résilience aux changements climatiques ainsi que le manque de formation et d'équipements adaptés pour la mise en œuvre de ces mesures sont réels ;

- Au niveau du grand public on note une insuffisance d'information et de sensibilisation ;
- L'insuffisance d'information et d'expertise des médias et leur faible implication pour la communication en matière de changements climatiques est aussi une réalité.

➤ **Financement**

Le financement des actions de lutte contre les changements climatiques reste aujourd'hui l'élément central des négociations sur le climat.

Le Mali est en train de concevoir et de mettre en œuvre une stratégie de financement durable de l'environnement et des changements climatiques qui devrait concilier l'unicité des procédures, la transparence des informations, la souplesse de gestion et la pérennité des financements dans les opérations clés.

Cette stratégie jouera un rôle important pour la mobilisation des Fonds prévues par le Mali pour les changements climatiques et l'économie verte, notamment ceux pour la mise en œuvre des actions d'atténuation, d'adaptation et de transferts de technologie présentés dans la CDN.

En ce qui concerne les changements climatiques cette stratégie s'appuiera notamment sur:

- le Fonds Climat Mali (Fonds national et multipartenaires) ;
- le Fonds vert climat ;
- le Fonds d'adaptation ;
- d'autres fonds intervenant en matière de changements climatiques.

➤ **Autres activités :**

Élimination de HCFC et reconversion des Hct : un calendrier d'élimination totale des hydro-chloro-fluro-carbone (HCFC) à l'horizon 2030, soit une réduction d'environ 17, 279 Tég CO<sub>2</sub>.

## CONCLUSION

Face aux défis climatiques, le Gouvernement du Mali est résolu à assumer ses responsabilités par une démarche participative, de manière ambitieuse, en construisant un nouveau paradigme intégrant pleinement la dimension humaine en complément des dimensions économiques et écologiques.

Le Mali attend de ses partenaires qu'ils assument également leurs propres responsabilités dans le cadre de la Convention Cadre des Nations-Unies sur les Changements Climatiques. Un signal fort serait certainement une contribution significative et ambitieuse au Fonds Vert Climat.

La mise en œuvre des projets/programmes prioritaires identifiés dans la CDN, dont la mobilisation des ressources constitue une conditionnalité, sont conformes aux orientations du Cadre Stratégique pour la Croissance et la Réduction de la Pauvreté (CSCR) et à la Politique Nationale sur les Changements Climatiques (PNCC).

C'est dans ce contexte que le Mali amorce une trajectoire de développement économique sobre en carbone et résilient aux changements climatiques, contribuant de plus aux efforts mondiaux de stabilisation des gaz à effet de serre, au titre de la responsabilité commune mais différenciée.