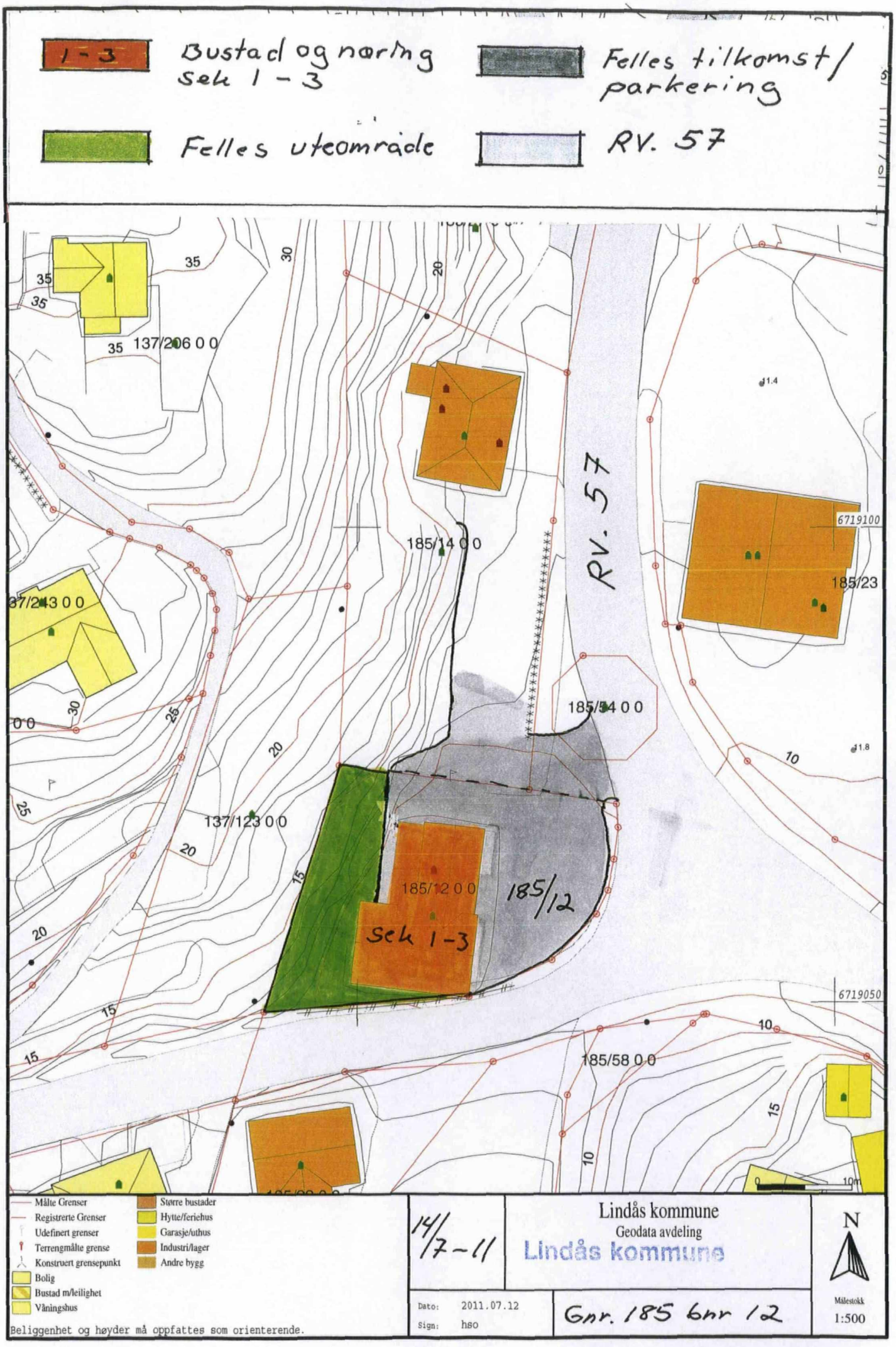
1-3
Bustad og næring
sek 1-3
Felles tilkomst/
parkering
Felles uteområde
RV. 57
137/206 0 0
185/14 0 0
RV. 57
6719100
185/23
137/243 0 0
185/54 0 0
137/123 0 0
185/12 0 0
185/12
sek 1-3
6719050
185/58 0 0
Målte Grenser
Registrerte Grenser
Udefinert grenser
Terrengmålte grense
Konstruert grensepunkt
Bolig
Bustad m/leilighet
Våningshus
Større bustader
Hytte/feriehus
Garasje/uthus
Industri/lager
Andre bygg
Beliggenhet og høyder må oppfattes som orienterende.
14/7-11
Lindås kommune
Geodata avdeling
Lindås kommune
Dato: 2011.07.12
Sign: hso
Gnr. 185 bnr 12
N
Målestokk
1:500

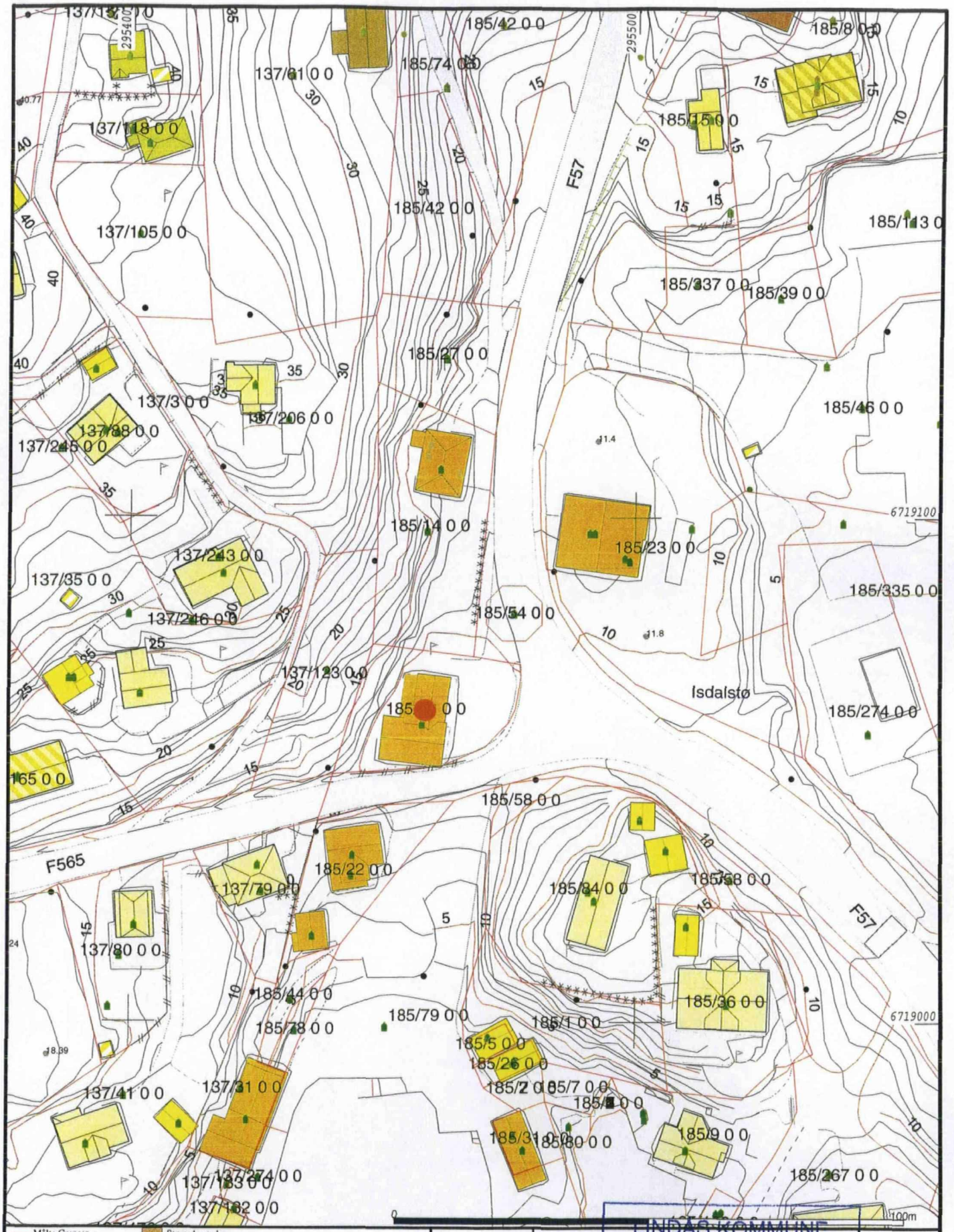

Målte Grenser	Større bustader
Registrerte Grenser	Hytte/feriehus
Udefinert grenser	Garasje/uthus
Terrengmålte grense	Industri/lager
Konstruert grensepunkt	Andre bygg
Bolig	
Bustad m/leilighet	
Våningshus	

Beliggenhet og høyder må oppfattes som orienterende.

Dato: 2011.06.23
Sign: hso

LINDÅS KOMMUNE
Lindås kommune
Geodata avdeling
Klassering 185/12
1. 07. 2011
Ark. saksnr. 2011/1381
Løpenr. 17830/11
Saksh. HSO
Tilgangskode

N

Målestokk 1:1000

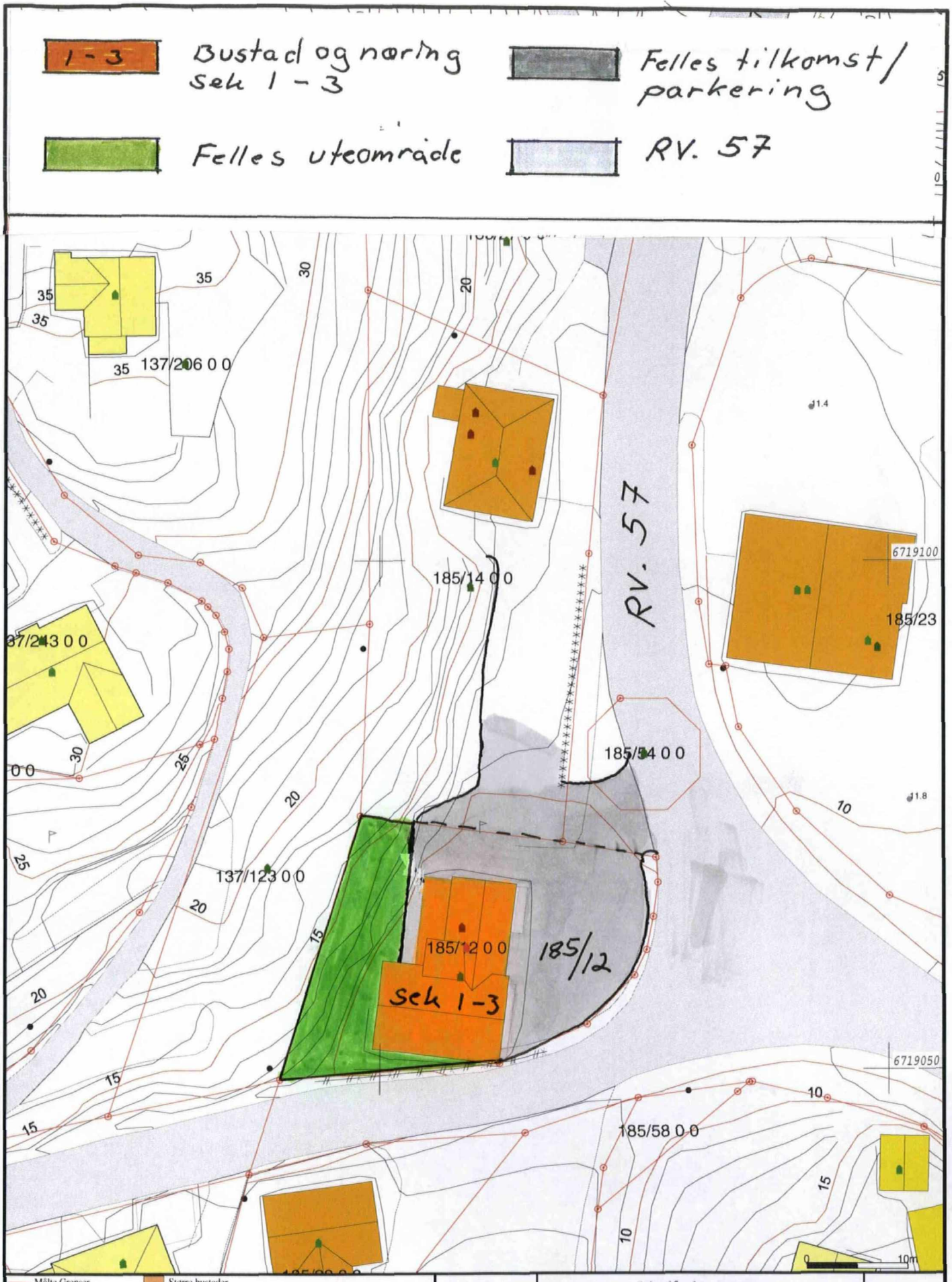
1-3
Bustad og næring sek 1-3
Felles tilkomst/ parkering
Felles uteområde
RV. 57
137/206 0 0
185/14 0 0
RV. 57
6719100
185/23
137/243 0 0
185/54 0 0
137/123 0 0
185/12 0 0
185/12
sek 1-3
6719050
185/58 0 0
Målte Grenser
Registrerte Grenser
Udefinert grenser
Terrengmålte grense
Konstruert grensepunkt
Bolig
Bustad m/leilighet
Våningshus
Større bustader
Hytte/feriehus
Garasje/uthus
Industri/lager
Andre bygg
Beliggenhet og høyder må oppfattes som orienterende.
14/7-11
Lindås kommune
Geodata avdeling
Lindås kommune
Dato: 2011.07.12
Sign: hso
Gnr. 185 bnr 12
N
Målestokk
1:500

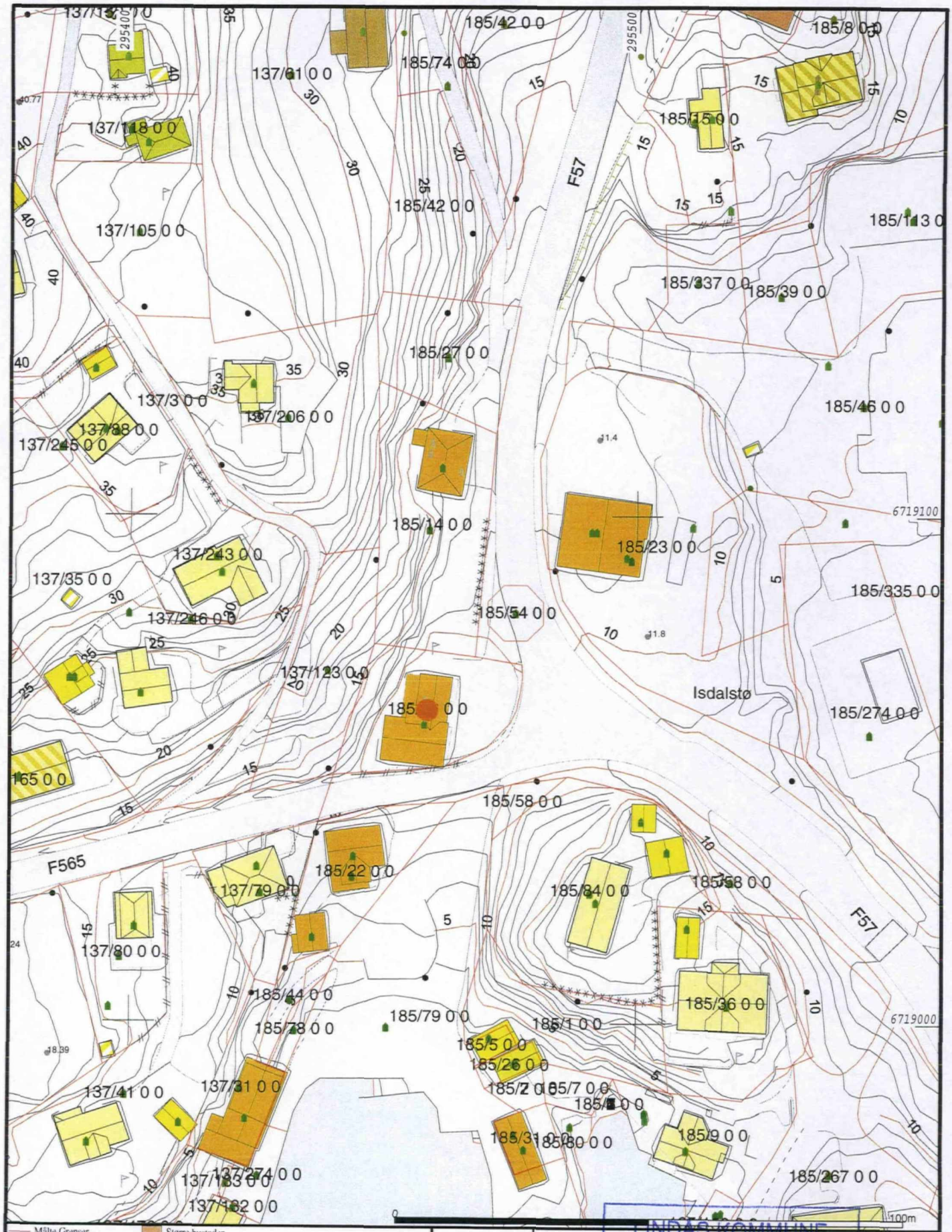

Målte Grenser
Registrerte Grenser
Udefinert grenser
Terrengmålte grense
Konstruert grensepunkt
Bolig
Bustad m/leilighet
Våningshus
Større bustader
Hytte/feriehus
Garasje/uthus
Industri/lager
Andre bygg

Beliggenhet og høyder må oppfattes som orienterende.

0 100m

Dato: 2011.06.23
Sign: HSO

LINDÅS KOMMUNE
Lindås kommune
Geodata avdeling
Klassering 185/12
1. 07. 2011
Ark. saksnr. 2011/1381
Løpenr. 17830/11
Saksh. HSO
Tilgangskode

N

Målestokk 1:1000

MÅLEBREV – KART

M.nr.

Kartpl. Ag060-1-43

Parsell av Isdal gnr. 185 bnr.

Bruksnavn „Isdalstö" gnr. 185 bnr. 14

Areal 1046 m² Mål 1:1000

Pkt	Y	X
52	-42 939.80	284 836.40
53	937.79	880.39
54	961.45	889.70
55	-42 959.84	284 838.04

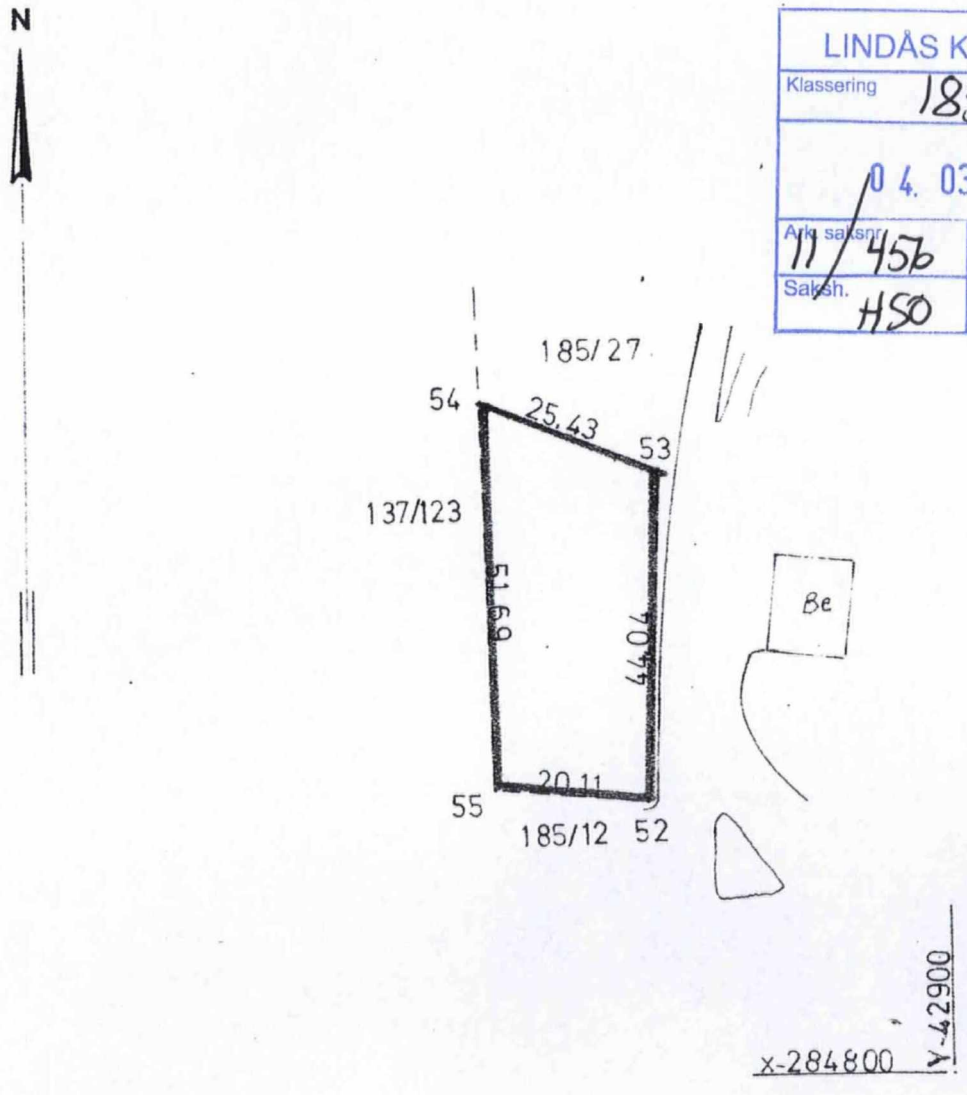

LINDÅS KOMMUNE
Klassering 185/14
04. 03. 2011
Arkivsaksnr. 11/456
Løpenr.
Saksh. HSO
Tilgangskode

MÅLEBREV – KART

M.nr.

Kartpl. Ag060-1-43

Parsell av Isdal gnr. 185 bnr.

Bruksnavn „Isdalstö" gnr. 185 bnr. 14

Areal 1046 m² Mål 1:1000

Pkt	Y	X
52	-42 939.80	284 836.40
53	937.79	880.39
54	961.45	889.70
55	-42 959.84	284 838.04

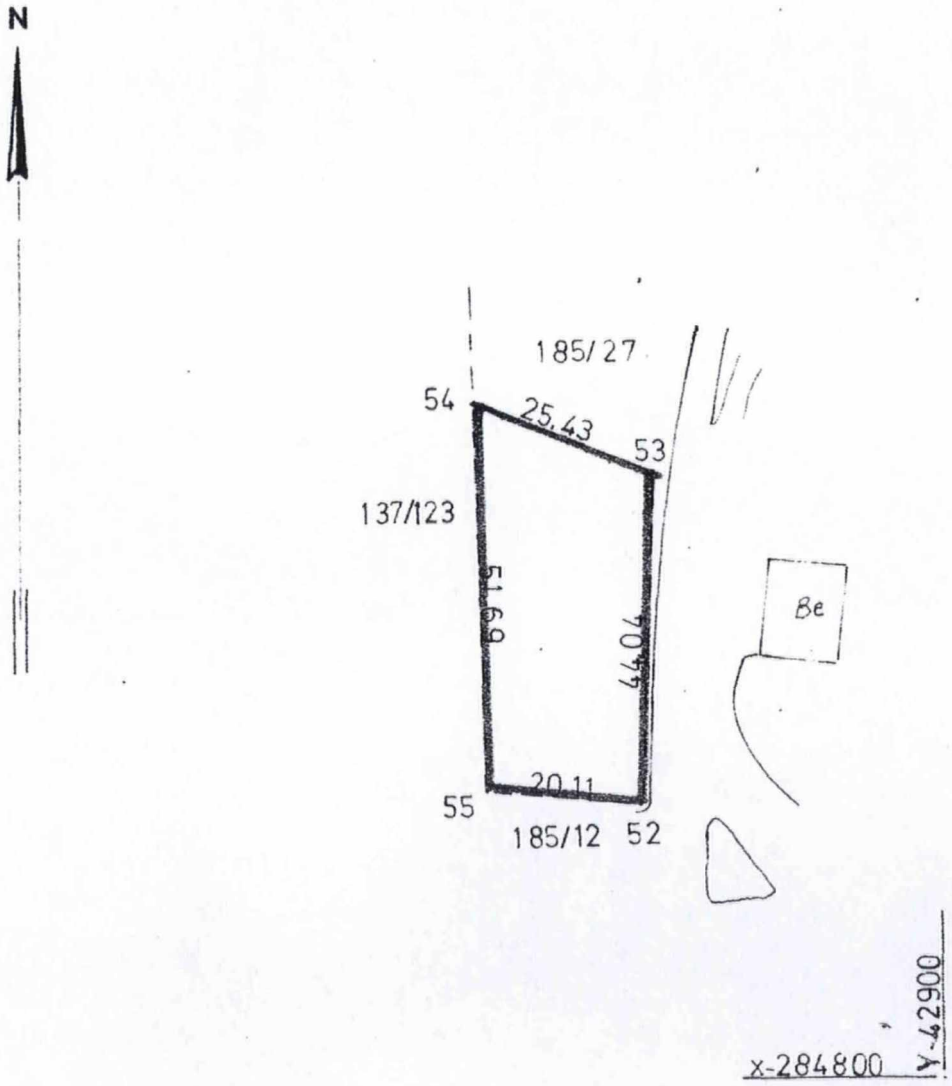

MÅLEBREV – KART

M.nr. .....

Kartpl. Ag060-1-43

Parsell ..... av Isdal ..... gnr. 185 ..... bnr. .....

Bruksnavn „Isdalstö" ..... gnr. 185 ..... bnr. 14

Areal 1046 m² ..... Mål 1:1000 .....

Pkt	Y	X
52	-42 939.80	284 836.40
53	937.79	880.39
54	961.45	889.70
55	-42 959.84	284 838.04

N

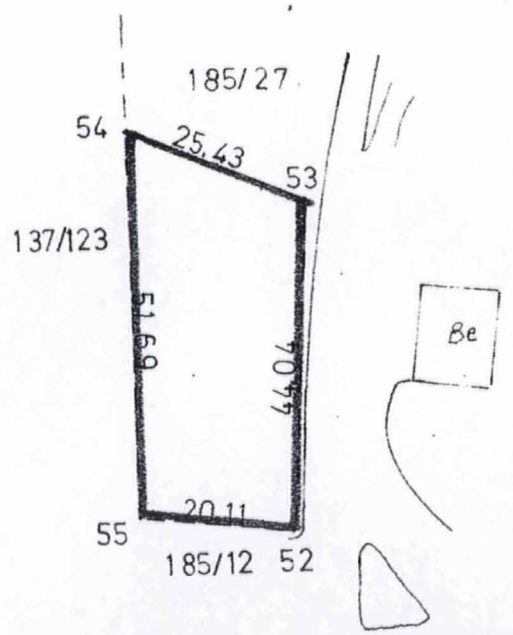

x-284800 Y-42900

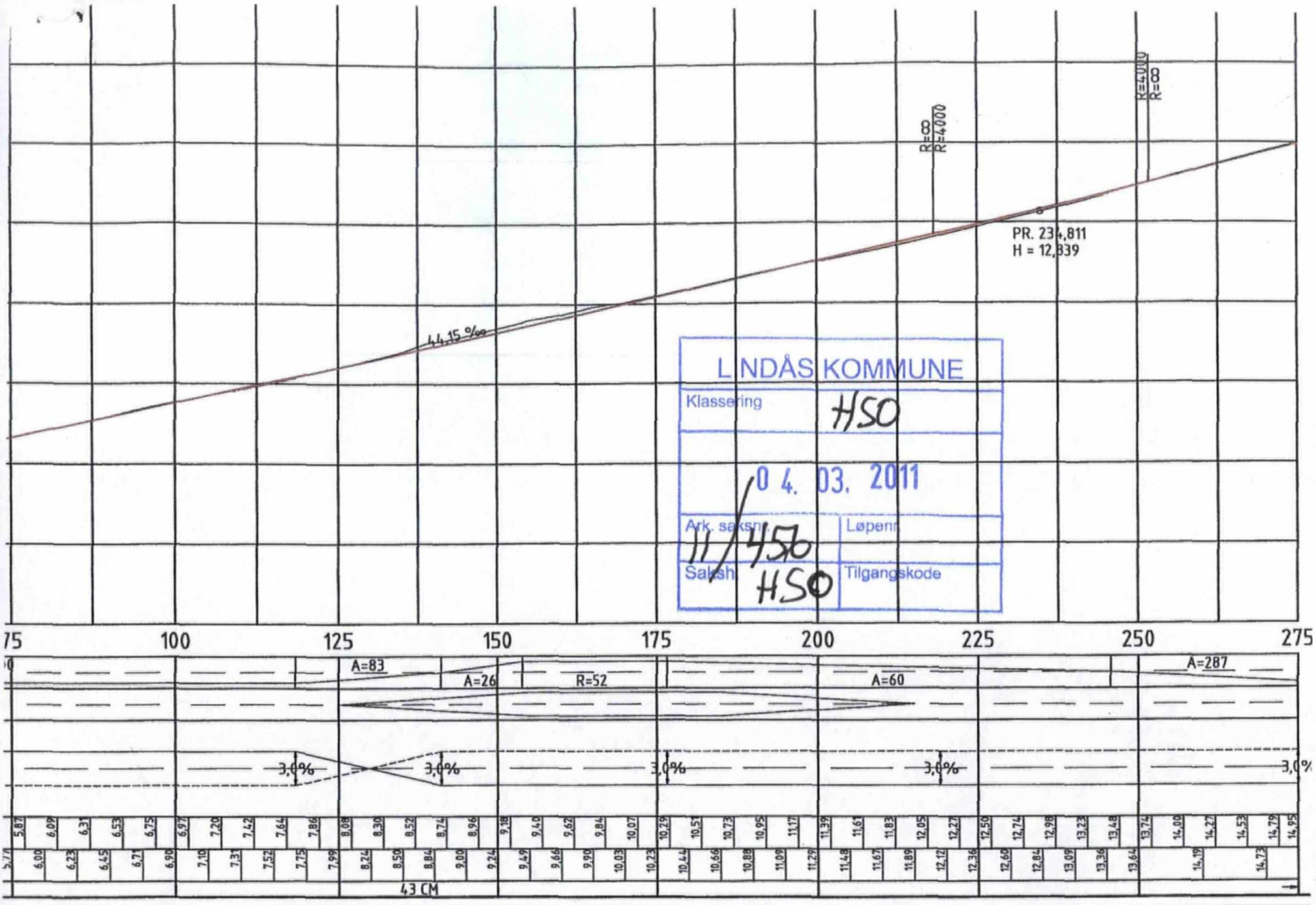

LINDÅS KOMMUNE
Klassering HSO
04. 03. 2011
Ark. saksnr. 11/456 HSO
Løpenr.
Saksh.
Tilgangskode

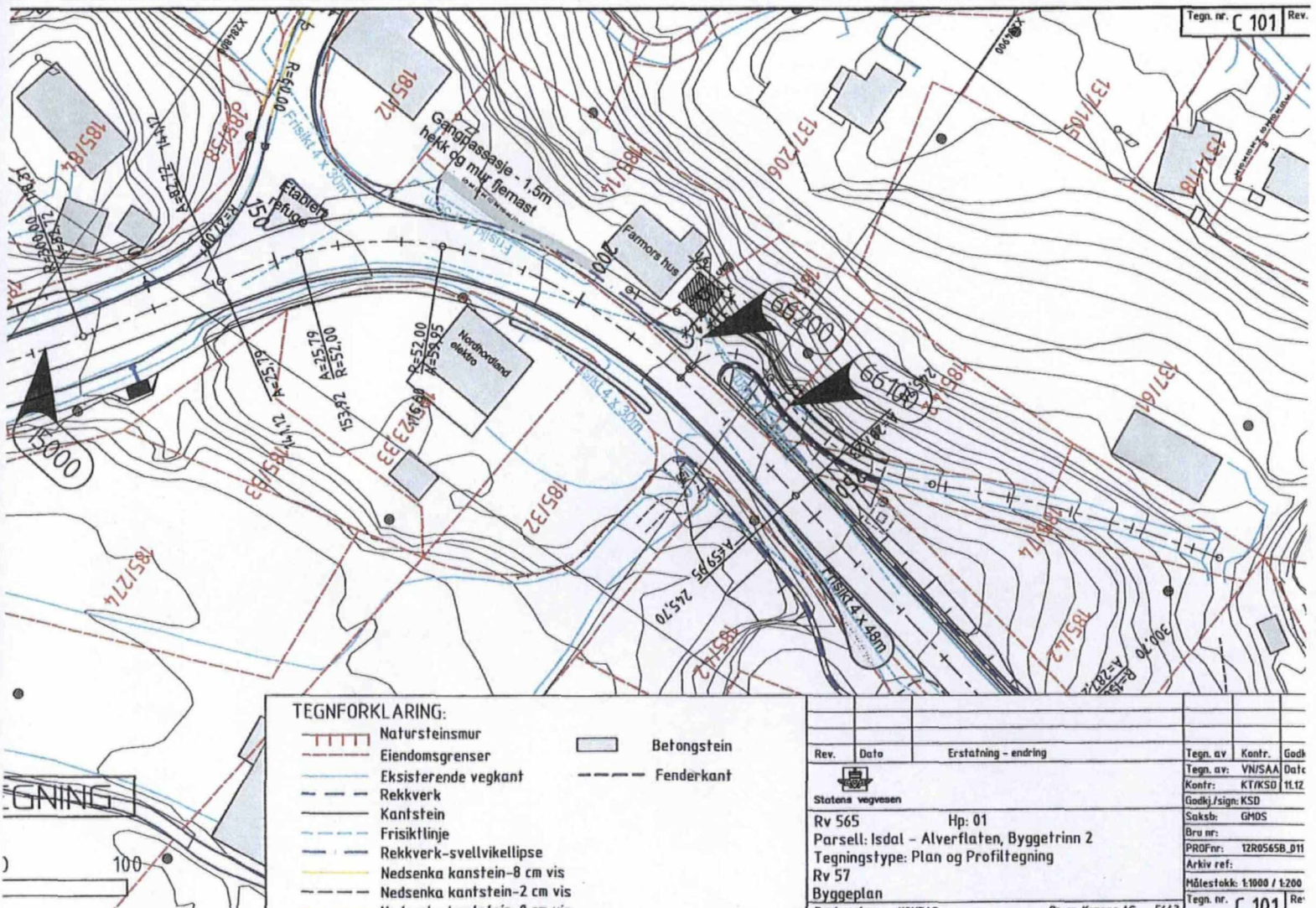

TEGNFORKLARING:
- Natursteinsmur
- Eiendomsgrenser
- Eksisterende vegkant
- Rekkverk
- Kantstein
- Frisiktlinje
- Rekkverk-svellvikellipse
- Nedsenka kanstein-8 cm vis
- Nedsenka kantstein-2 cm vis
- Nedsenka kantstein-0 cm vis
- Betongstein
- Fenderkant

Rev.	Dato	Erstatning - endring

Statens vegvesen

Rv 565 Hp: 01
Parsell: Isdal - Alverflaten, Byggetrinn 2
Tegningstype: Plan og Profiltegning
Rv 57
Byggeplan

Produsert av: KOMPAS as Pr. nr. Kompas AS: 5443

Tegn. av	Kontr.
Tegn. av:	VN/SAA
Kontr:	KT/KSD
Godkj./sign:	KSD
Saksb:	GMOS
Bru nr:	
PROFnr:	12R0565B_011
Arkiv ref:	
Målestokk:	1:1000 / 1:200
Tegn. nr.	C 101

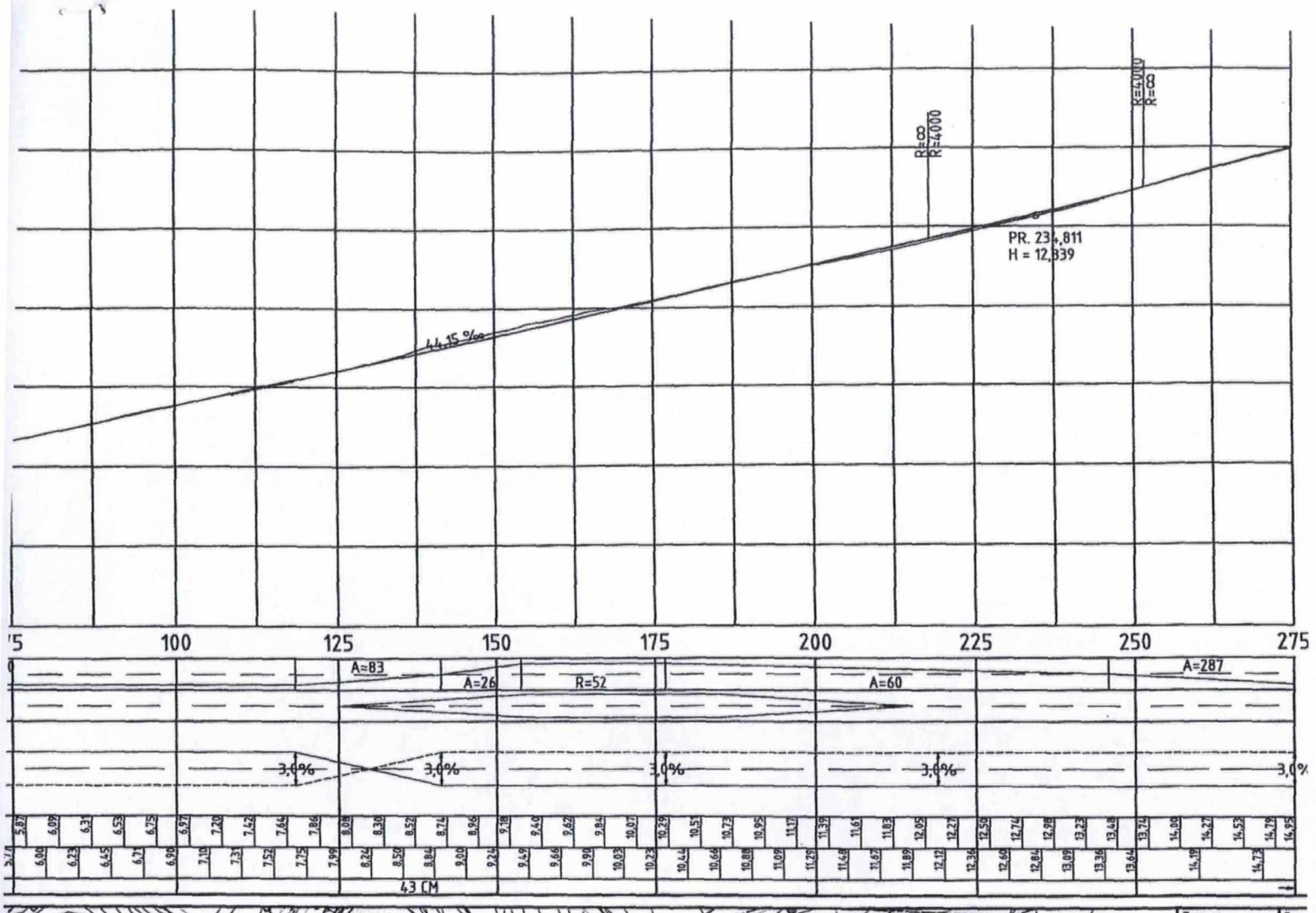

TEGNFORKLARING:

- Natursteinsmur
- Eiendomsgrenser
- Eksisterende vegkant
- Rekkverk
- Kantstein
- Frisiktlinje
- Rekkverk-svellvikellipse
- Nedsenka kanstein-8 cm vis
- Nedsenka kantstein-2 cm vis
- Nedsenka kantstein-0 cm vis
- Betongstein
- Fenderkant

Rev.	Dato	Erstatning - endring

Statens vegvesen

Rv 565 Hp: 01
Parsell: Isdal - Alverflaten, Byggetrinn 2
Tegningstype: Plan og Profiltegning
Rv 57
Byggeplan

Produsert av: KOMPAS as Pr. nr. Kompas AS: 5443

Tegn. av	Kontr.	Godk
Tegn. av:	VN/SAA	Dat
Kontr:	KT/KSD	11.12
Godkj./sign:	KSD	
Saksb:	GMDS	
Bru nr:		
PROFnr:	12R0565B_01	
Arkiv ref:		
Målestokk:	1:1000 / 1:200	
Tegn. nr.	C 101	Re

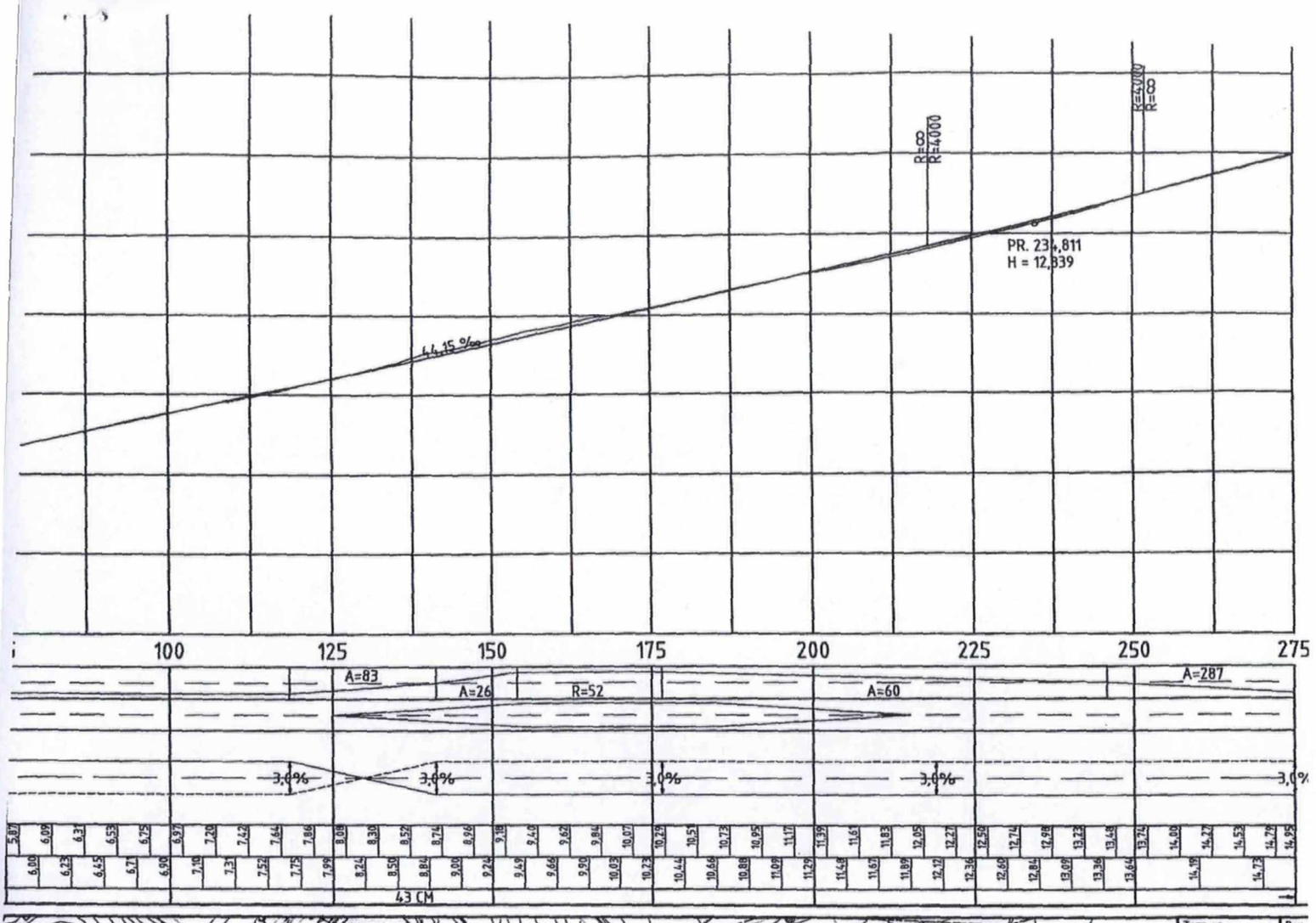

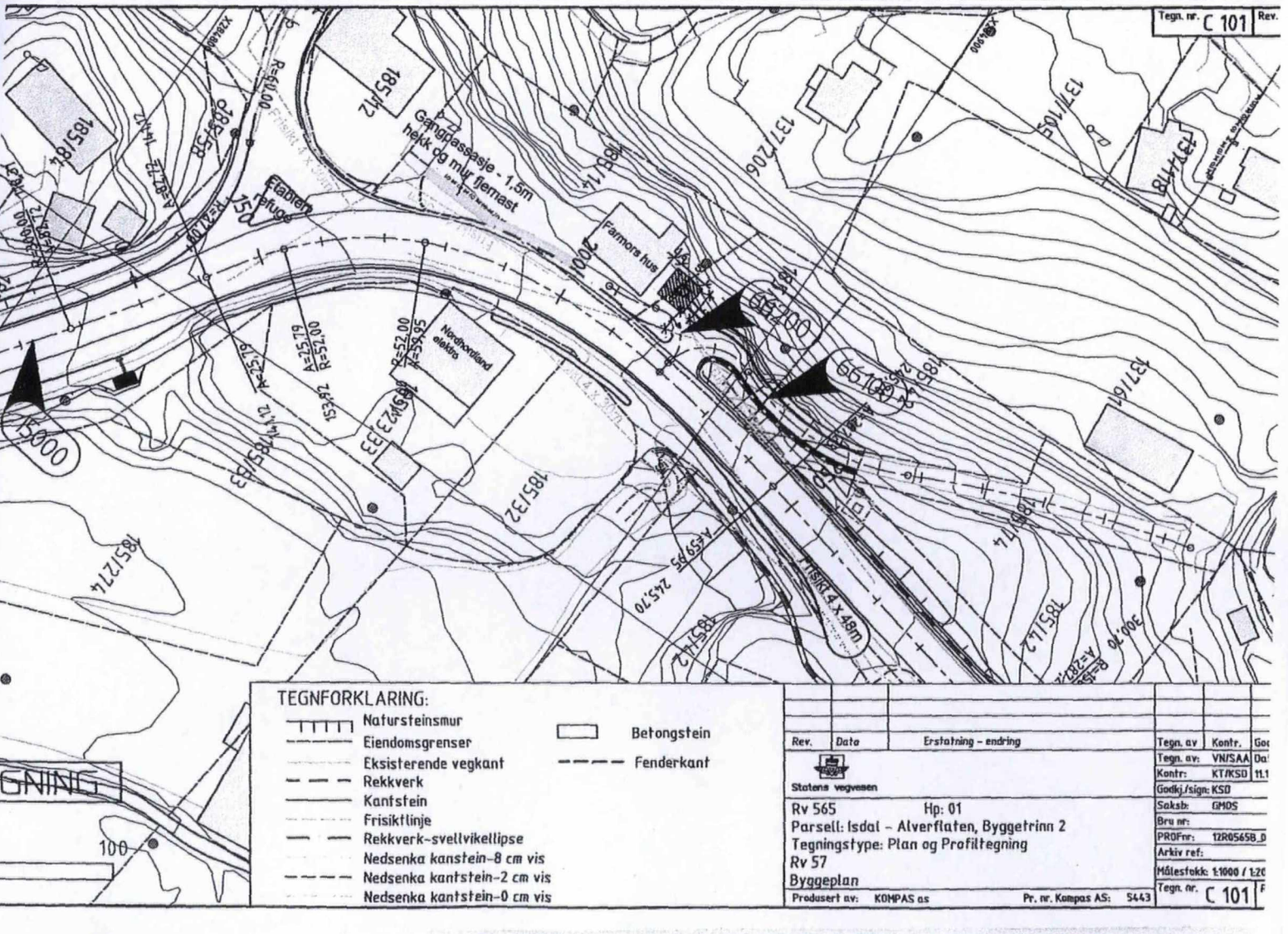

TEGNFORKLARING:

- Natursteinsmur
- Eiendomsgrenser
- Eksisterende vegkant
- Rekkverk
- Kantstein
- Frisiktlinje
- Rekkverk-svellvikellipse
- Nedsenka kanstein-8 cm vis
- Nedsenka kantstein-2 cm vis
- Nedsenka kantstein-0 cm vis
- Betongstein
- Fenderkant

Rev.	Dato	Erstatning – endring

Statens vegvesen

Rv 565 Hp: 01

Parsell: Isdal – Alverflaten, Byggetrinn 2

Tegningstype: Plan og Profiltegning

Rv 57

Byggeplan

Produsert av: KOMPAS as Pr. nr. Kompas AS: 5443

Tegn. av	Kontr.	Go
Tegn. av:	VN/SAA	Da
Kontr:	KT/KSD	11.1
Godkj./sign:	KSD	
Saksb:	GMOS	
Bru nr:		
PROFnr:	12R0565B_0	
Arkiv ref:		
Målestokk:	1:1000 / 1:20	
Tegn. nr.	C 101	

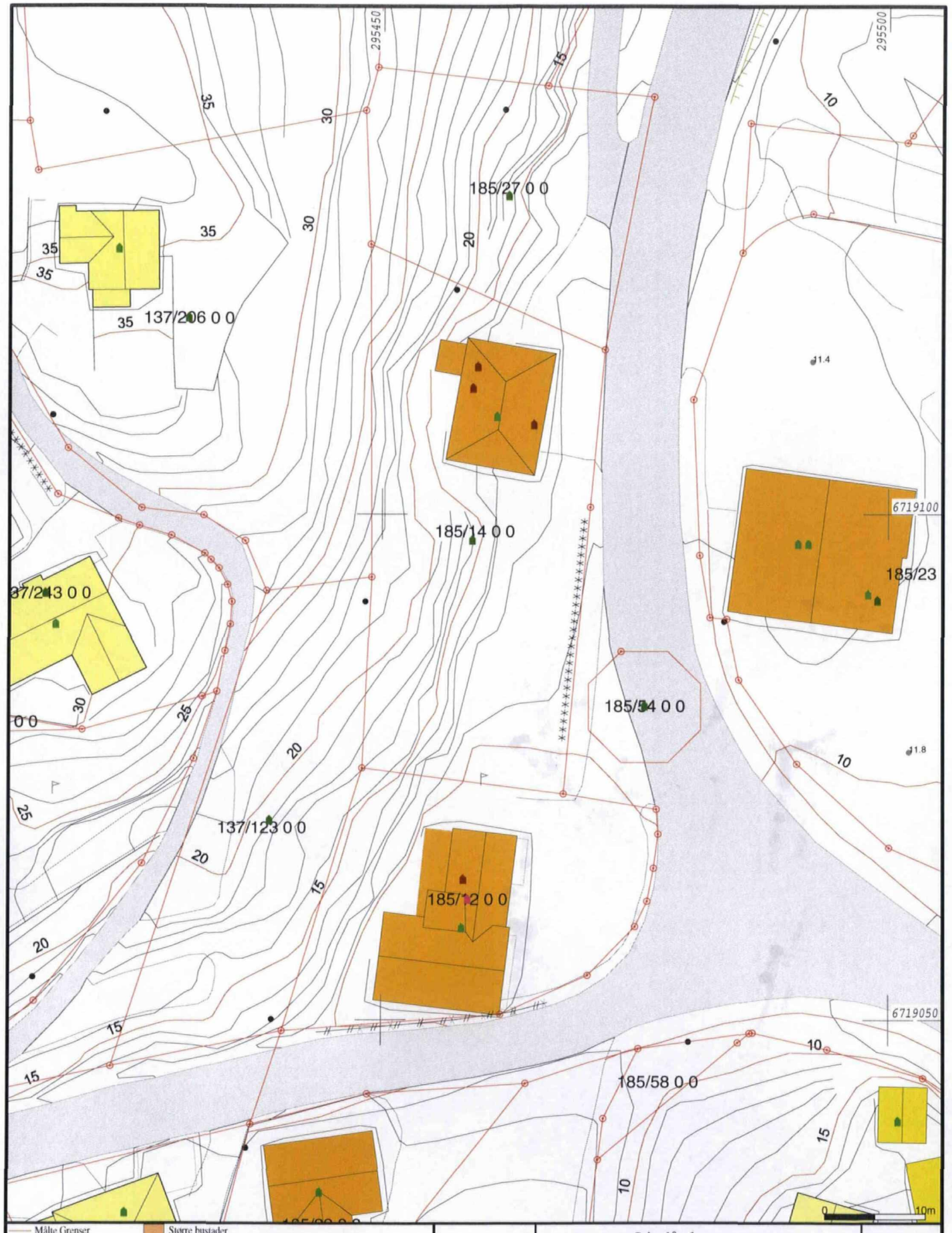

Beliggenhet og høyder må oppfattes som orienterende.

Lindås kommune
Geodata avdeling

N

Dato: 2011.07.12
Sign: hso

Målestokk
1:500

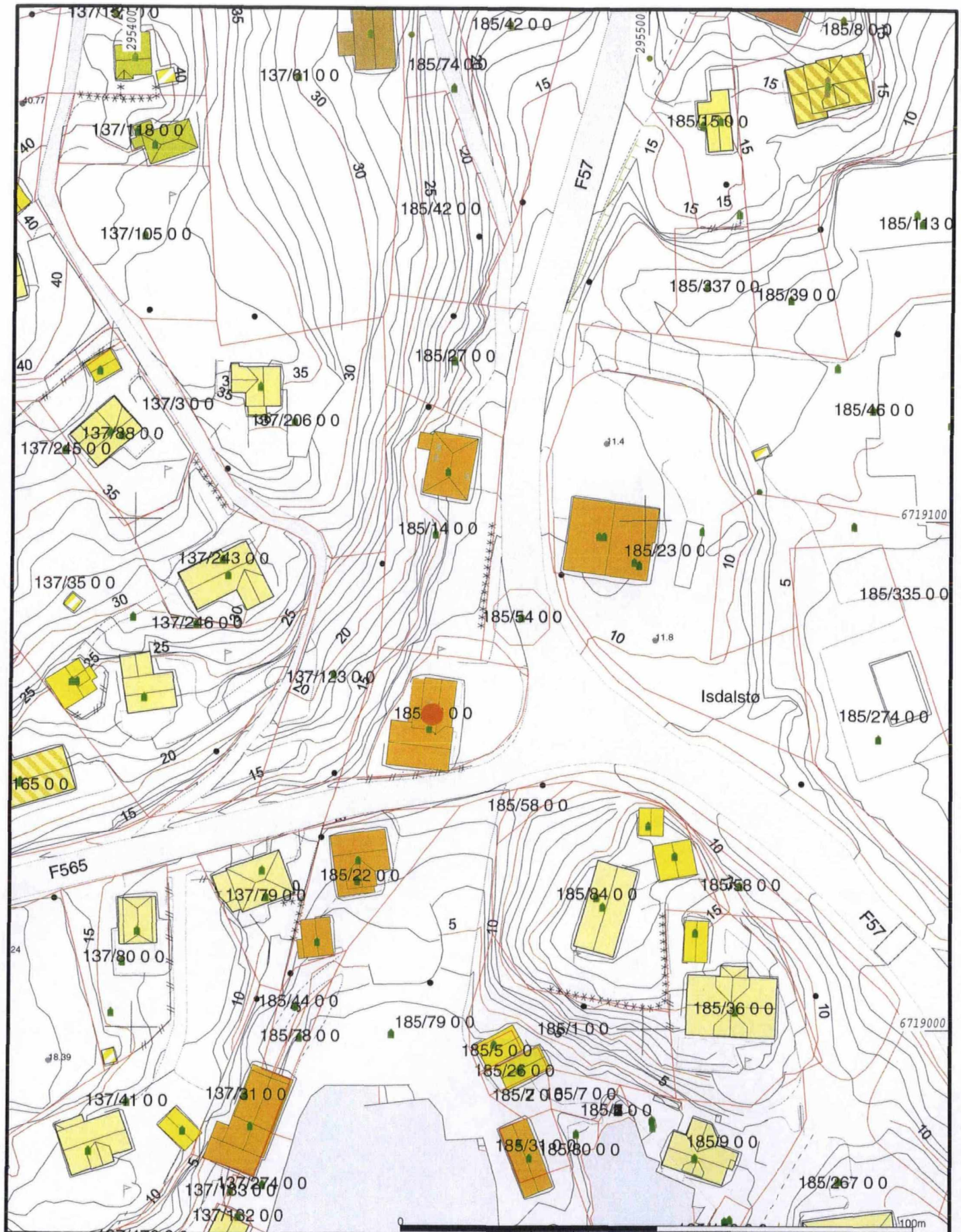

- Målte Grenser
- Registrerte Grenser
- Udefinert grenser
- Terrengmålte grense
- Konstruert grensepunkt
- Bolig
- Bustad m/leilighet
- Våningshus
- Større bustader
- Hytte/feriehus
- Garasje/uthus
- Industri/lager
- Andre bygg

Beliggenhet og høyder må oppfattes som orienterende.

Dato: 2011.06.23
Sign: hso

LINDÅS KOMMUNE
Lindås kommune
Geodata avdeling
Klassering 185/12
1. 07. 2011
Ark. saksnr. 2011/1381
Løpenr. 17830/11
Saksh. HSO
Tilgangskode

N

Målestokk 1:1000

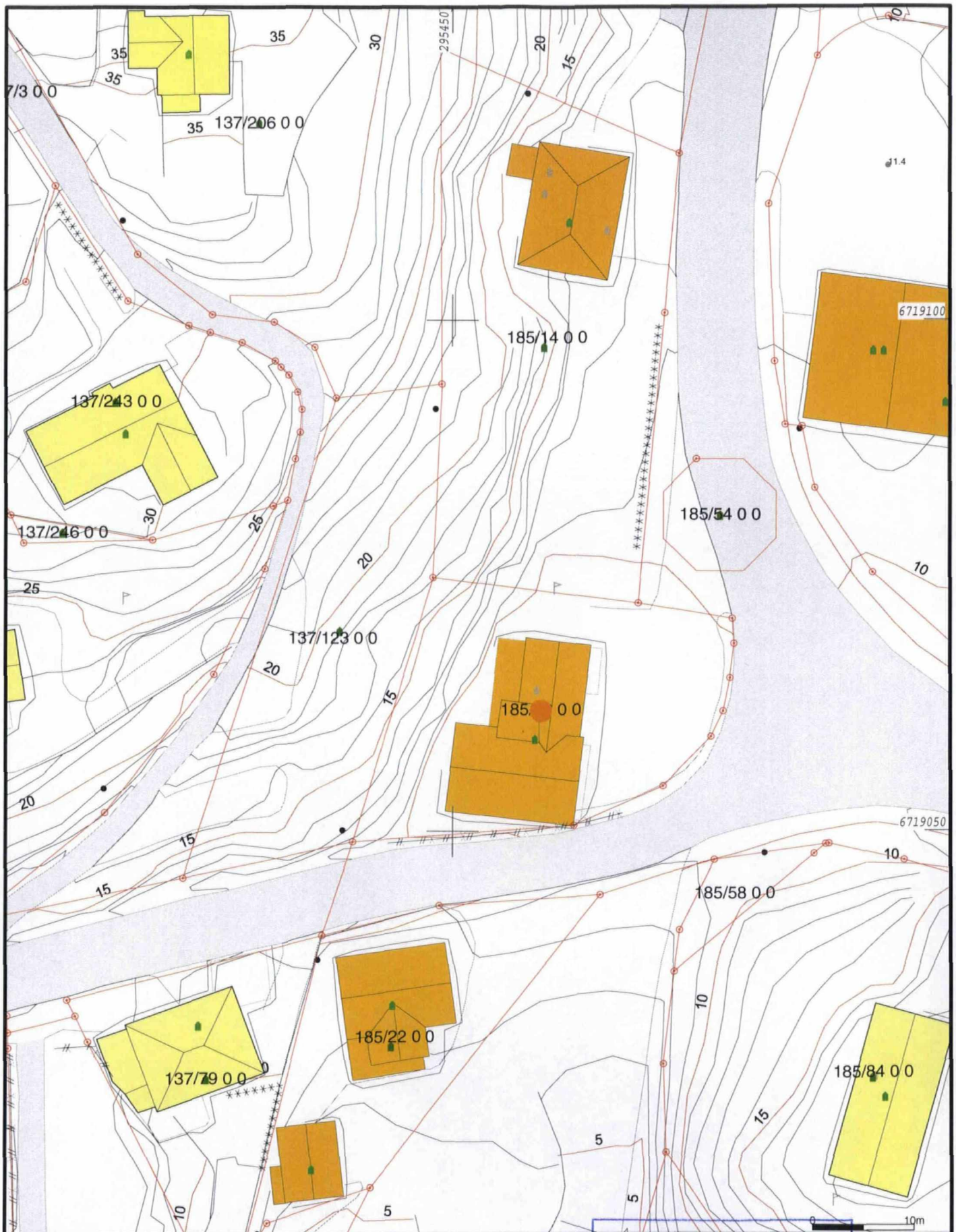

- Målte Grenser
- Registrerte Grenser
- Udefinert grenser
- Terrengmålte grense
- Konstruert grensepunkt
- Bolig
- Bustad m/leilighet
- Våningshus
- Større bustader
- Hytte/feriehus
- Garasje/uthus
- Industri/lager
- Andre bygg

Beliggenhet og høyder må oppfattes som orienterende.

Dato: 2011.06.23
Sign: hso

N

Målestokk 1:500

LINDÅS KOMMUNE
Lindås kommune
Klassering: Geodata avdeling
185/12
1. 07. 2011
Ark. saksnr.: 2011/1381
Løpenr.: 19830/11
Saksh.: HSO
Tilgangskode