



BERGEN
KOMMUNE

PLANINFORMASJON

Byrådsavdeling for klima, miljø og byutvikling
Plan- og bygningsetaten

Planinformasjon for gnr/bnr 82/157

Utlistet 28.10.2022

Om rapporten

Opplysningene er fremkommet etter en teknisk analyse av kartdataene der eiendommens utstrekning er sammenholdt med ulike arealplaners utstrekning (omkretser). Følgende plannivåer er testet:

- *gjeldende kommuneplans arealdel inkl. kommunedelplaner og kommunedelplaner under arbeid*
- *reguleringsplaner i vertikalnivå 'under grunnen', 'på grunnen', 'over grunnen' og 'på bunnen'*
- *reguleringsplaner under arbeid*

I den grad vektoriserte (geometriske) arealformålsflater, hensynsoner, båndlegginger og restriksjoner eksisterer blant kartdataene er også disse testet og kvantifisert på eiendommen.

I tillegg til overnevnte testes eiendommens beliggenhet i forhold til noen aktuelle planrelaterte temaer som område for midlertidig tiltaksforbud og ulike typer støysoner. Videre testes også forekomster av gjeldende planer og planer under arbeid, samt godkjente tiltak (byggesaker) som ligger nærmere enn 100 meter fra eiendommens yttergrenser.

Mer informasjon om angitte planer som berører eiendommen kan hentes i Bergen kommunes [digitale planregister](#).

Informasjon om plan- og byggesaker knyttet til eiendommen er tilgjengelig i kommunens nettbaserte [saksinnsynsløsning](#).

For øvrig er det lagt hyperkoblinger på arealplan-id'er (plannumre) og saksnumre for med dette kunne foreta direkteoppslag i nevnte informasjonssystemer.

Påliteligheten av analyseresultatene henger nøye sammen med eiendommens oppmålingskvalitet. Av denne grunn er utvalgt matrikkelinformasjon om eiendommen oppgitt innledningsvis. Legg her spesielt merke til arealkvalitet og eventuelle arealmerknader knyttet til eiendomsteig(ene). Mer informasjon om eiendommen i Kartverkets innsynsløsning [Se eiendom](#).

I tilfelle matrikkelenheten er part i et jordsameie (brukssameie) med andre matrikkelenheter eller matrikkelenheten har felles teig med annen matrikkelenhet, inngår arealet av felles teig(er) i analysen. Dersom matrikkelenheten er registrert som eier av del av annen matrikkelenhet (ikke jordsameie/bрукssameie), inngår imidlertid ikke arealet av teig(er) til det registrerte realsameiet i beregningen.

Eiendommens teiger beskrevet i Matrikkelen

Teigid	Type	Snr	Hovedteig	Beregnet areal	Arealkvalitet	Arealmerkna d	Inngår
259701763	Grunneiendom	0	Ja	4782,7 m ²	Sikker	-	Ja

Dekningsgrad

Dekningsgrad refereres her til prosentvis geometrisk dekning av eiendommen. I enkelte tilfeller vil også arealplaner som kun tangerer eiendommen vises i utlistingen.

Reguleringsplaner på grunnen

PlanID	Plantype	Plannavn	Status	Ikrafttrådt	Saksnr	Dekningsgrad
6845100	32	FANA. GNR 82, HATLESTAD HAGEBY	3 - Endelig vedtatt arealplan	16.12.1986	190411554	100,0 %
6840000	30	FANA. GNR 49 OG 89, VALLE - HATLESTAD, ETAPPE II	3 - Endelig vedtatt arealplan	30.06.1986		< 0,1 % (0,2 m ²)

Reguleringsformål (Reguleringsplaner på grunnen)

PlanID	Reguleringsformål	Dekningsgrad
6845100	110 - Boliger	80,2 %
6845100	710 - Felles avkjørsel	15,1 %
6845100	780 - Felles grøntareal	3,2 %
6845100	750 - Felles lekeareal	1,2 %
6845100	199 - Annet byggeområde	0,2 %

Planendringer relatert/muligens relatert aktuell eiendom

PlanID	Plantype	Plannavn	Saksnr	Ikrafttrådt
6846101	31	FANA. GNR 82 BNR 238, HATLESTAD	199905739	11.12.1999
6840008	31	FANA. GNR 82 BNR 195 MFL., JUSTERING AV FORMÅLSGRENSE, BOLIG - FRIOMRÅDE	199905572	26.08.1999
6846101	31	FANA. GNR 82 BNR 238, HATLESTAD	199905739	11.12.1999

OBS! Flere planendringer kan evt. også ha relevans til eiendommen, - sjekk punktrepresentasjon i kartet og planarkivsystem

Kommuneplan

PlanID	Plannavn	Ikrafttrådt	Dekningsgrad
65270000	KOMMUNEPLANENS AREALDEL 2018	19.06.2019	100,0 %

Arealformål i kommuneplanen

PlanID	Arealstatus	Arealformål	Beskrivelse	Områdenavn	Dekningsgrad
65270000	1 - Nåværende	1001 - Bebyggelse og anlegg	Øvrig byggesone	ØB	100,0 %
65270000	1 - Nåværende	3001 - Grønnstruktur	Grønnstruktur	G	< 0,1 % (0,2 m ²)

Hensynssoner Gul støy i kommuneplanen

PlanID	Hensynssonetype	Hensynssonenavn	Beskrivelse	Dekningsgrad
65270000	KpStøySone	H220_3	Vei støy - gul sone	4,3 %

Temakart blågrønne strukturer

[Temakart sammenhengende blågrønne strukturer](#)

Planer i nærheten av eiendommen

PlanID	Type	Plannavn	Saksnr
6840007	31	FANA. GNR 82 BNR 148, SOLVALLA TERRASSE	200020613
6840004	31	FANA. GNR 49 BNR 2 MFL., VALLE - HATLESTAD	199800101

Andre opplysninger

Hele eller deler av eiendommen antas å være berørt av støy fra veitrafikk, flytrafikk, jernbanetraffic, motorsportsaktivitet, bruk av skytebane etc. over grenseverdier gitt av statlige myndigheter og i kommuneplanens bestemmelser. Antakelsen er basert på overordnede støyberegninger. Dette vil kunne få betydning for behandlingen av plan- og byggesaker som omfatter den aktuelle eiendommen, blant annet medføre utredningsplikt for tiltakshaver/forslagstiller og eventuelt krav om avbøtende tiltak.



Planinformasjon

Opplysningene er gitt etter de dokumenter som finnes i vårt arkiv med direkte betydning for eiendommen og gir ingen garanti med hensyn til fremtidige planer.

Denne informasjonen ikke er uttømmende, og at det gjøres oppmerksom på at det kan være feil i datagrunnlaget.

Noen plankart har også en dårlig oppløsning og er av eldre kvalitet og inneholder heller ikke tegnforklaring til fargebruken. For å unngå feiltolkning bør det for nærmere oppklaring tas kontakt med seksjon for arealinformasjon ved Plan- og bygningsetaten.

Plannivåene

De etterfølgende plannivåene vedtas av Bergen bystyre, kun reguleringsplan gir rettsvirkning til ekspropriasjon, med virkning i 10 år regnet fra kunngjøring av bystyrets vedtak.

Kommuneplan

Kommuneplanens arealdel er et virkemiddel for å sikre at arealbruken i kommunen bidrar til å nå de mål som blir vedtatt for kommunens utvikling. Arealdelen brukes for å vise områder der kommunen ønsker en spesiell planinnsats på kommunedelplan- og detaljplannivå, og til å illustrere arealer som er viktige å forvalte på bestemte måter.

Arealdelen inngår i kommuneplanens langsiktige del. Den skal ta utgangspunkt i kommuneplanens overordnede retningslinjer for den fysiske, økonomiske, sosiale og kulturelle utviklingen i kommunen. Arealdelen skal samtidig legges til grunn for og sikre gjennomføringen av de nasjonale og regionale retningslinjene for arealpolitikken.

Kommuneplanens arealdel er rettslige bindende for alle arbeid og tiltak som omfattes av Plan- og bygningsloven. Det betyr at grunneiere, rettighetshavere og myndighetene er juridisk bundet av planen. Kommuneplanen skal opp til kommunestyret til vurdering i gjennomsnitt hvert fjerde år. Kommuneplanens arealdel 2018 - 2030, KPA 2018. Arealplan-ID 65270000 ble vedtatt i Bergen bystyre onsdag 19.juni 2019.

Les mer her:

<https://www.bergen.kommune.no/politikk/bystyret/bystyret-2015-2019/7014/7018/article-162001>

Kommunedelplan

Kommunedelplanene er en del av kommuneplanens arealdel, men kan for eksempel være en mer detaljert utdyping for et geografisk område som tettsted, kystsonen eller et bestemt tema med tilhørende kartdel med bestemmelser. En kommunedelplans arealdel har formelt samme innhold, behandlingsform og rettsvirkning som en kommuneplan.

I likhet med arealdelen for hele kommunen består den geografiske kommunedelplanen av kart og bestemmelser med tilhørende planbeskrivelse.

Reguleringsplan

Hensikten med reguleringsplan, er å fastsette mer i detalj hvordan grunnen innenfor planens begrensingslinje skal nyttes eller vernes. Reguleringsplan er også i mange tilfeller nødvendig rettsgrunnlag for gjennomføring av tiltak og utbygging, herunder ved eventuell ekspropriasjon. Reguleringsplan består av ett eller flere kart med eventuelle tilhørende bestemmelser. Planen kan inneholde ett eller flere hoved- og/eller underformål, hver for seg eller i kombinasjon, eventuelt i rekkefølge.

Planen gjelder på ubestemt tid inntil den blir endret eller opphevet. Imidlertid kan ny arealdel til kommuneplan sette rettsvirkningene av reguleringsplanen helt eller delvis til side. En reguleringsplan vil virke fremover i tid slik at den bare fanger opp nye tiltak og ny/endret bruk av arealer.



BERGEN
KOMMUNE

Reguleringsplan på grunnen - oversikt

Byrådsavdeling for klima, miljø og byutvikling

Plan- og bygningsetaten

Målestokk: 1:1000

Dato: 28.10.2022

Gnr/Bnr/Fnr: 82/157/0/0

Adresse: Hatlestadlia 76 m.fl.



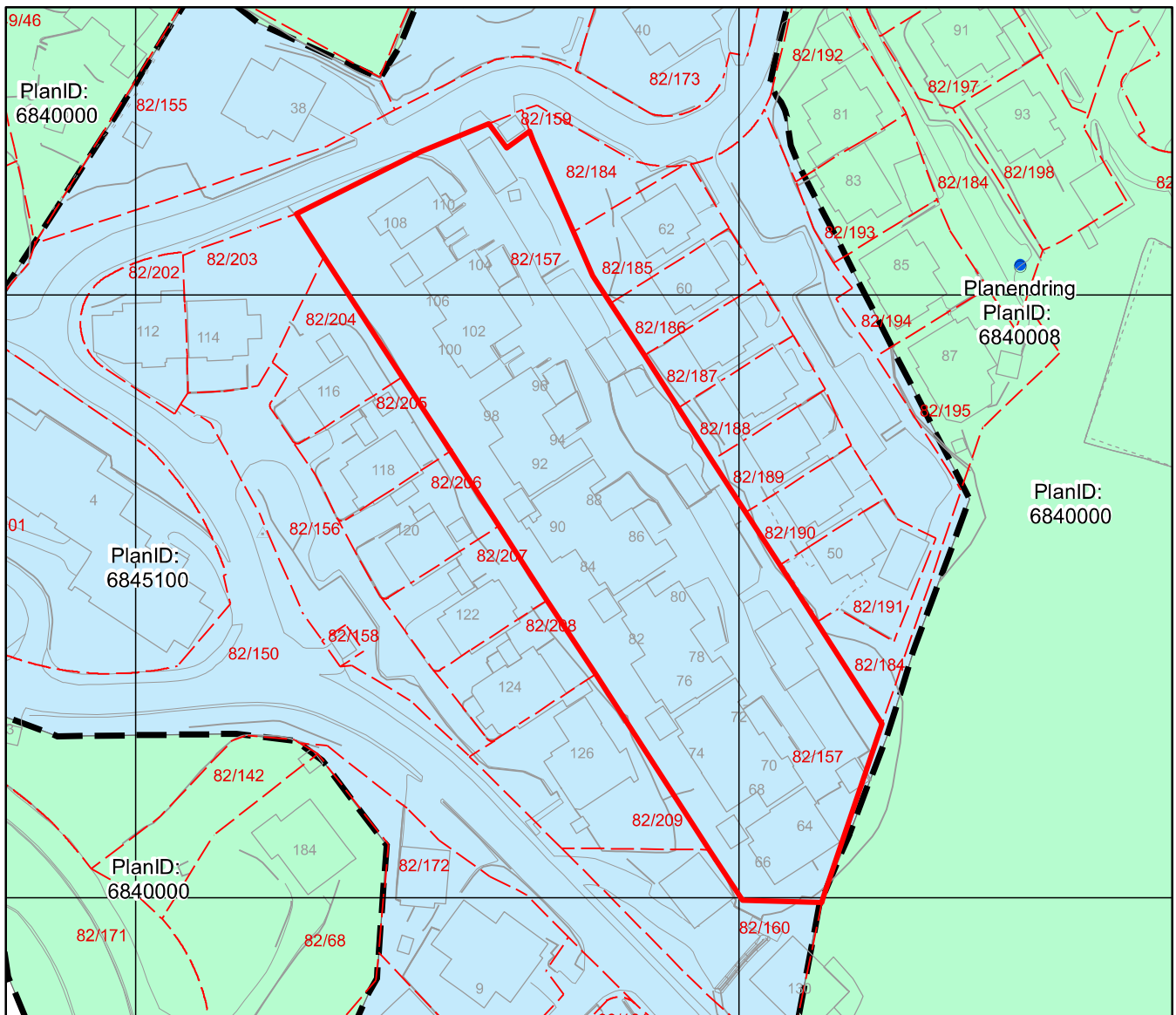
Dette kartet gir en oversikt over planområdene til de reguleringsplanene som berører eiendommen på grunnen. Mer detaljert informasjon om den enkelte plan finner du på de neste sidene i denne rapporten. Kartene viser status ved produksjonsdato. For fullstendig, og oppdatert, oversikt over gjeldene plansituasjon søk på eiendommen i vårt planregister <https://www.arealplaner.no/bergen4601>

Følgende reguleringsplaner på grunnen berører eiendommen:

6840000, 6845100

OBS! En eller flere reguleringsendringer berører planen. Se planrapport for utfyllende informasjon

Eiendomsmarkering





Reguleringsplan på grunnen




Byrådsavdeling for klima, miljø og byutvikling
Plan- og bygningsetaten

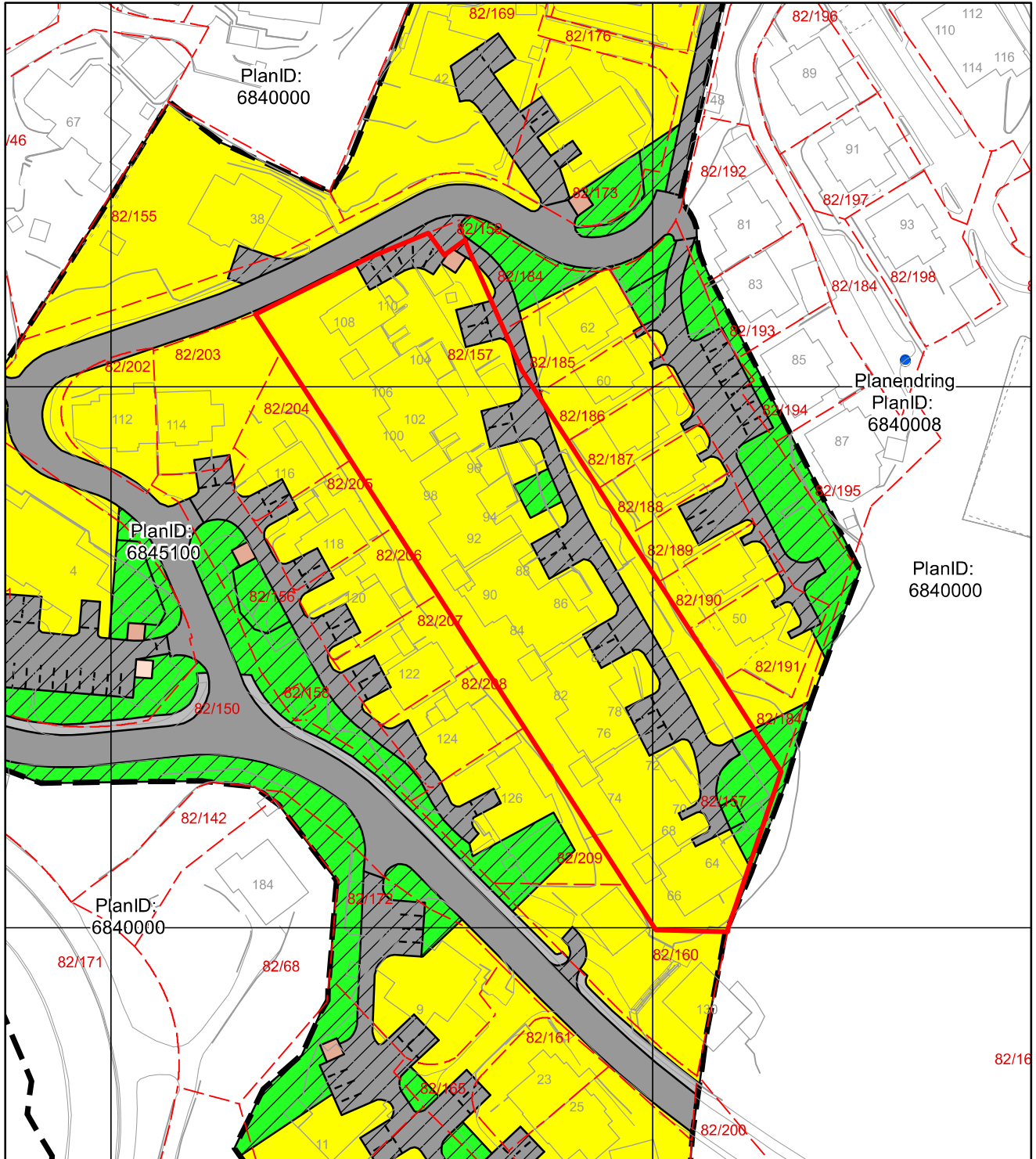
Målestokk: 1:1000
Dato: 28.10.2022

Gnr/Bnr/Fnr: 82/157/0/0
Adresse: Hatlestadlia 76 m.fl.

BERGEN
KOMMUNE

OBS! En eller flere reguleringsendringer berører planen. Se planrapport for utfyllende informasjon
For fullstendig oversikt over gjeldende plansituasjon, se <https://www.arealplaner.no/bergen4601>


 Eiendomsmarkering



Tegnforklaring for reguleringsplan på grunnen

 Planendring

Juridisklinje

 1225 - Regulert parkeringsfelt

Plangrense


 Reguleringsplanomriss

Formålsgrense

 Reguleringsplan formålsgrense

Reguleringsformål §25 eldre PBL

 Områder for boliger m/tilhørende anlegg

 Annet byggeområde

 Kjørevei

 Gangveg

 Felles avkjørsel

 Felles lekeareal for barn

 Felles grøntareal

 Unyansert formål



Kommuneplanens arealdel

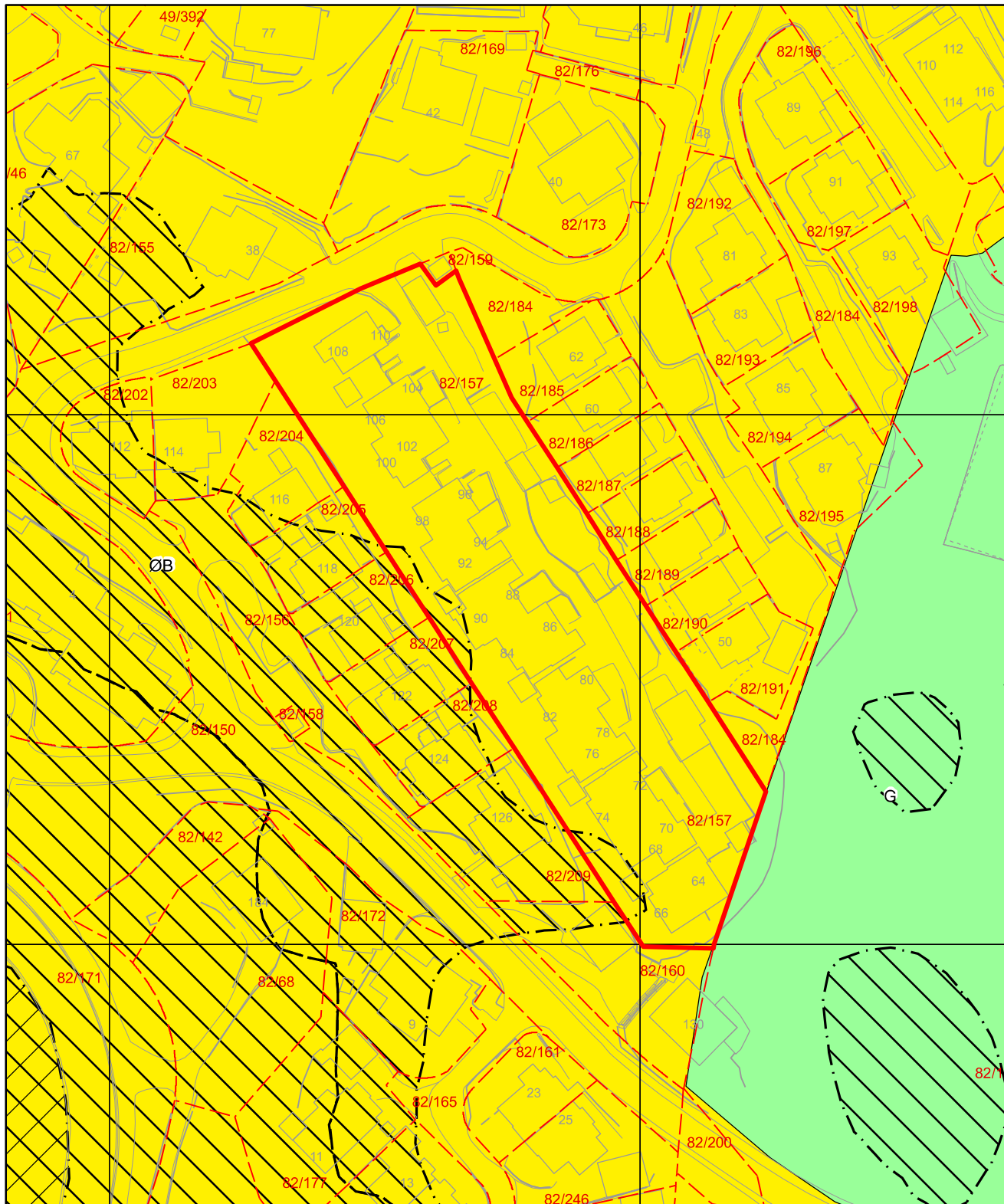
Byrådsavdeling for klima, miljø og byutvikling
Plan- og bygningsetaten Arealplan-ID: 65270000
Målestokk: 1:1000 Gnr/Bnr/Fnr: 82/157/0/0
Dato: 28.10.2022 Adresse: Hatlestadlia 76 m.fl.









**BERGEN
KOMMUNE**

For fullstendig oversikt over gjeldende plansituasjon, se <https://www.arealplaner.no/bergen4601>

Eiendomsmarkering (1)



Tegnforklaring for kommuneplan

	Arealformålgrense	KPA2018 Arealformål	
	Angitt hensyn kulturmiljø		Øvrig byggesone
	Støysone gul		Grønnstruktur
	Støysone rød		