

Steinsvikvegen 264

Nabolaget Rotvollen/Nordås vestre - vurdert av 78 lokalkjente

Nabolaget spesielt anbefalt for

- Familier med barn
- Etablerere
- Godt voksne



Offentlig transport

Råstølen Linje 22, 52	2 min	0.1 km
Råstølen Linje 1	3 min	0.2 km
Lagunen terminal Buss, trikk	21 min	1.7 km
Bergen Flesland	13 min	
Bergen jernbanestasjon Linje 41, 43, 45	16 min	12.3 km

Skoler

Zinken Hopp skole (6-7 kl.)	2 min
Søråshøgda skole (1-7 kl.) 550 elever	14 min 1.1 km
Rå skole (8-10 kl.) 382 elever, 14 klasser	14 min 1.1 km
Nordahl Grieg videregående skole 280 elever	18 min 1.4 km
Stend videregående skule 330 elever, 11 klasser	9 min 5.3 km

«*Rolig, barnevennlig område.*»

Sitat fra en lokalkjent



Opplevd trygghet

Veldig trygt 93/100



Kvalitet på skolene

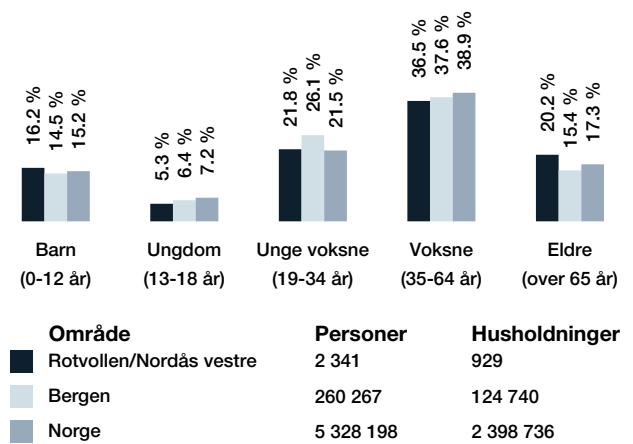
Veldig bra 85/100



Naboskapet

Godt vennskap 71/100

Aldersfordeling





Barnehager

Vindharpen barnehage (0-6 år)	6 min
Læringsverkstedet Steinsvikkroken bhg (0-... 90 barn, 4 avdelinger	7 min 0.6 km
Nordås barnehage (0-6 år) 54 barn, 4 avdelinger	9 min 0.7 km

Dagligvare

Rema 1000 Råstølen	1 min
Bunnpris Steinsviken PostNord	3 min 0.2 km

Primære transportmidler

-  1. Egen bil
-  2. Buss

 **Støynivået**
Lite støynivå 95/100

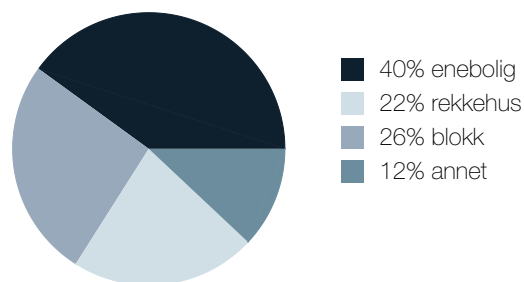
 **Kvalitet på barnehagene**
Veldig bra 89/100

 **Trafikk**
Lite trafikk 88/100

Sport

-  Steinsviken BRL Ballbinge 2 min 
Ballspill 0.1 km
-  Nordåsbråttet 6 min 
Ballspill 0.5 km
-  EVO Nordås 22 min 
-  Yogalofet Fana 24 min 

Boligmasse



«Veletablert, rolig, men aktivt nabolag.
Kort vei til det meste.»

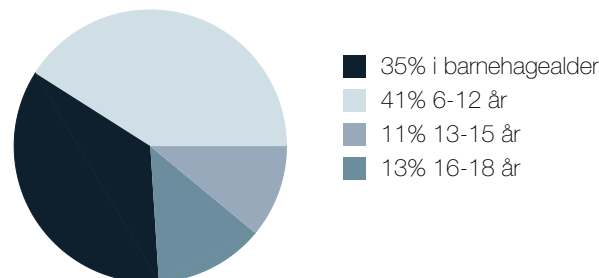
Sitat fra en lokalkjent



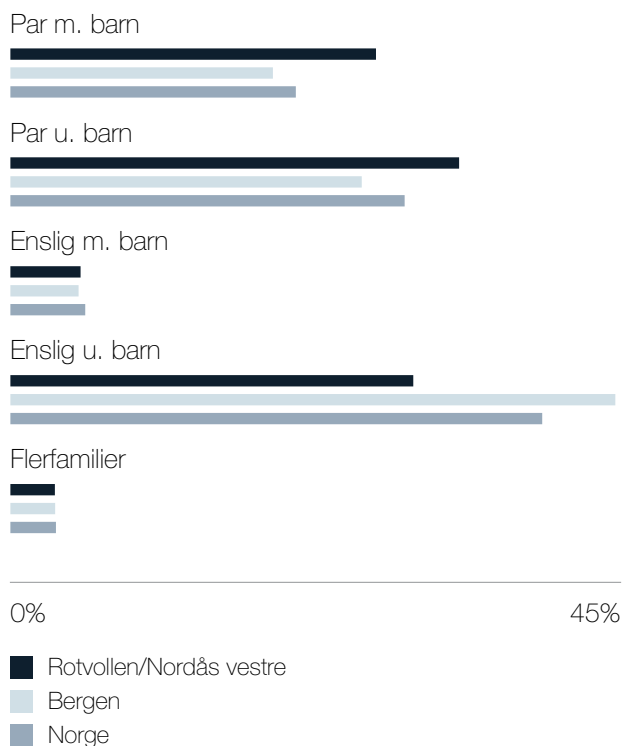
Varer/Tjenester

-  Kilden Senter 22 min 
-  Apotek 1 Lagunetoppen 22 min 

Aldersfordeling barn (0-18 år)

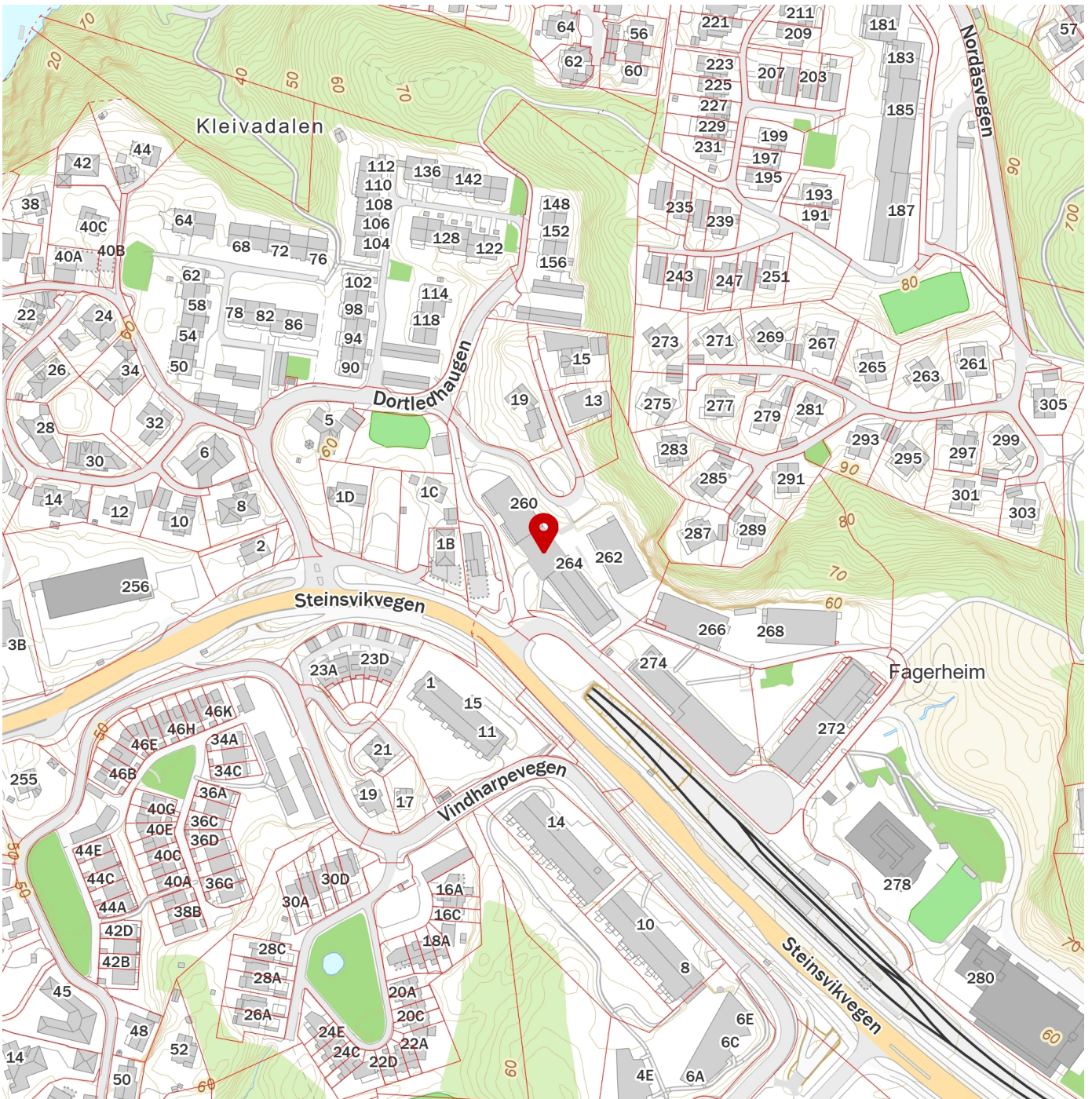
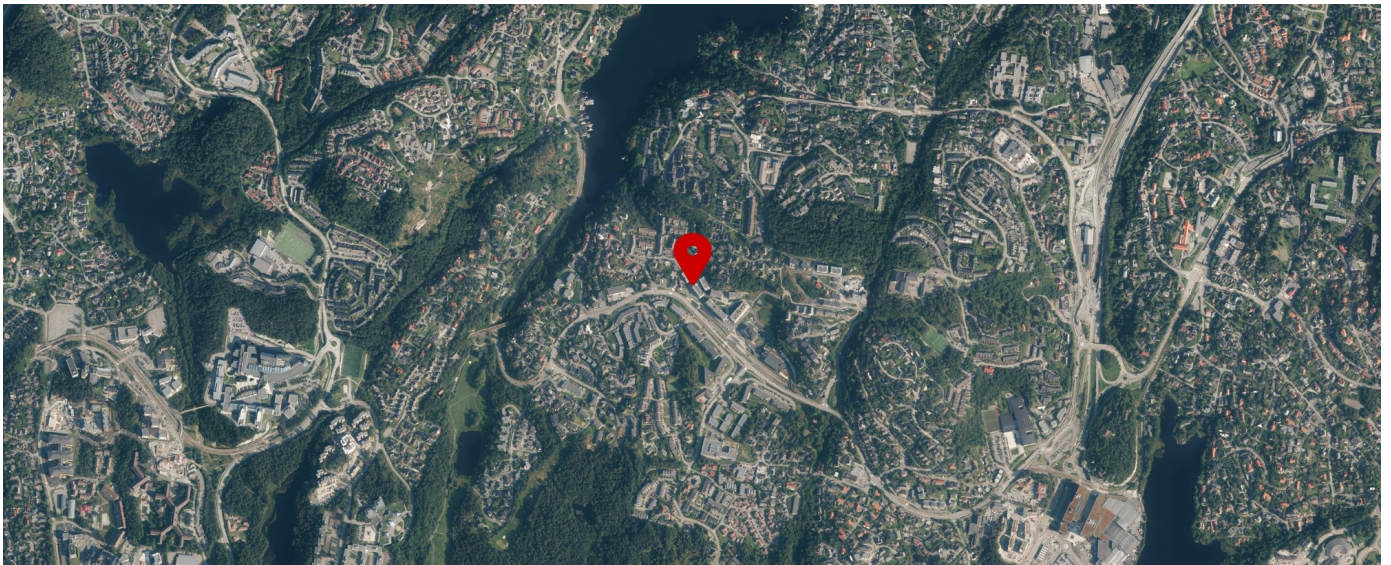


Familiesammensetning



Sivilstand

		Norge
Gift	36%	34%
Ikke gift	51%	53%
Separert	9%	9%
Enke/Enkemann	4%	4%



Innholdet på Nabolagsprofilen er innhentet fra ulike offentlige og private kilder og det kan forekomme feil eller mangler i dataene. Distanser/tid er beregnet basert på korteste kjørbare vei eller gangvei (der kjente gangveier er med i datagrunnlaget). Vurderingene og situatene fra lokalkjente er innhentet på nettstedet Nabolag.no og er aggregerte data basert på svar innenfor et gitt nabolag. Eiendomsprofil AS, FINN.no AS eller Nordic Bolig Bergen kan ikke holdes ansvarlig for feil eller mangler i dataene. Kilder: Statens Kartverk, Statistisk Sentralbyrå, Geodata AS, Nabolag.no m.fl. Copyright © Eiendomsprofil AS 2022