



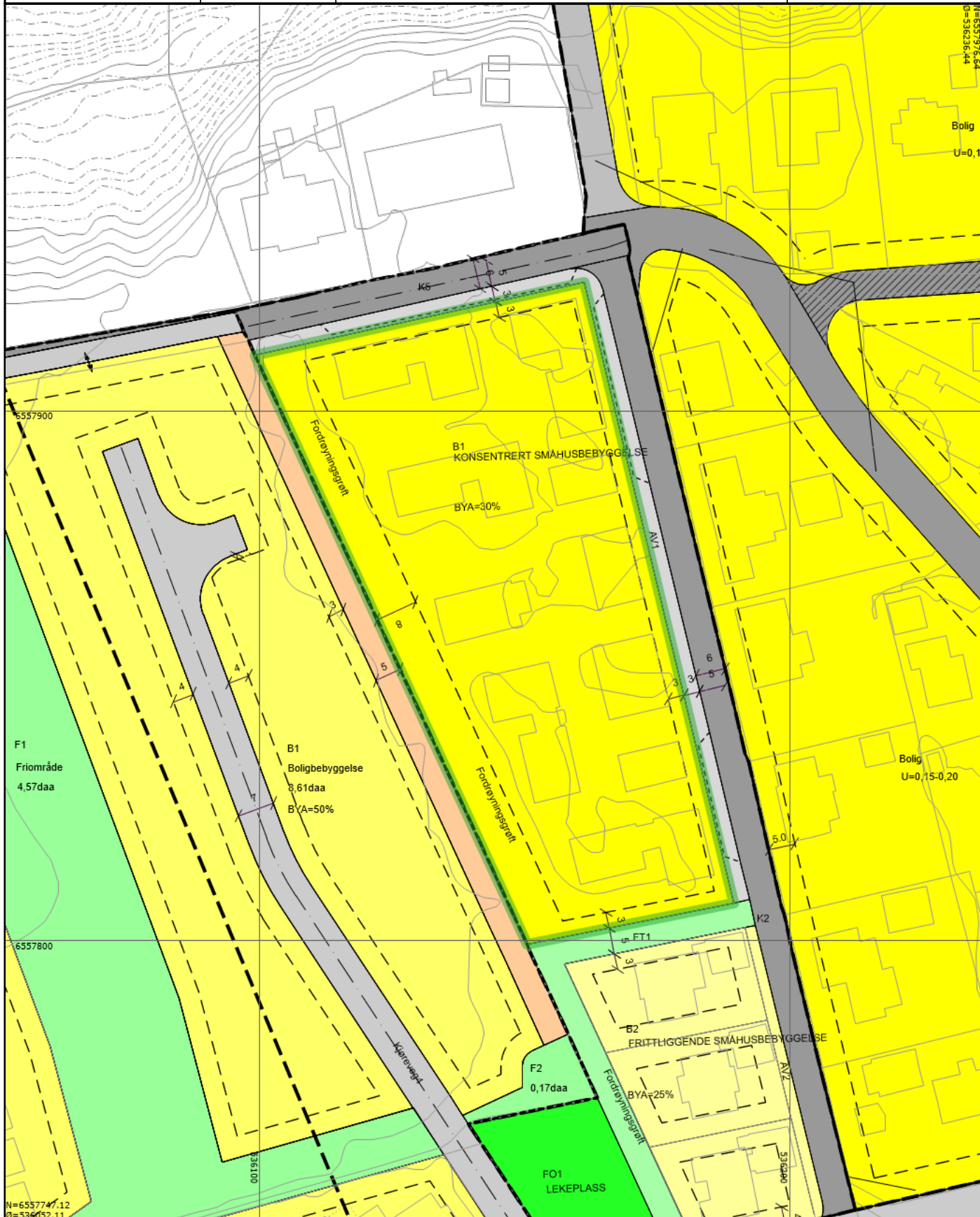
Skien kommune

Reguleringsplaner





































Eiendom:	Gnr: 221	Bnr: 2199	Fnr: 0	Snr: 0
Adresse:	Kjellemoflata 57 3740 SKIEN, m.fl.			
Annen info:	Reguleringsplan for Østre Kjellemo, m.v.			

























Målestokk
1:1000



Tegnforklaring

 RpOmråde vedtatt - på bakkenivå  Forsenkingskurve  Bygning Påskrift reguleringsplan  Regulert senterlinje  Måle- og avstandslinje  RpGrense  Frittliggende småhusbebyggelse  Annen veigrunn  Turvei  RpArealformålOmråde  Annen veggrunn - tekniske anlegg  Veg	 Eiendomsgrense  PbTiltak  Kanal og grøft  Regulert tomtegrense  Frisiktlinje  Avkjørsel RbFormålOmråde  Konsentrert småhusbebyggelse  Gang-/sykkelvei  Anlegg for lek  Boligbebyggelse  Andre tekniske infrastrukturtraseer  Elv og bekk	 Høydekurve  Udefinert bygning  RpGrense  Byggegrense  Regulert parkeringsfelt  RpFormålGrense  Boliger  Kjørevei  Offentlig friområde  Felles avkjørsel  Kjøreveg  Friområde Eiendomsteig
---	--	--

	Vann drift/nedlagt
	Vann pumpeledning drift/nedlagt
	Vann tunnel drift/nedlagt
	Spillvannsledning drift/nedlagt
	Spillvann overløpsledning drift/nedlagt
	Spillvann pumpeledning drift/nedlagt
	Spillvann tunnel drift/nedlagt
	Avløp Felles drift/nedlagt
	Avløp felles overløpsledning drift/nedlagt
	Avløp felles pumpeledning drift/nedlagt
	Avløp Felles Tunnel drift/nedlagt
	Overvann drift/nedlagt
	Overvann overløpsledning drift/nedlagt
	Overvann Pumpeledning drift/nedlagt
	Overvann Tunnel drift/nedlagt
	Drens drift/nedlagt

 |  |  Tunneller
 >  >  > Pumperetning

Kvikkleire - risiko

	Risikoklasse 5
	Risikoklasse 4
	Risikoklasse 3
	Risikoklasse 2
	Risikoklasse 1