



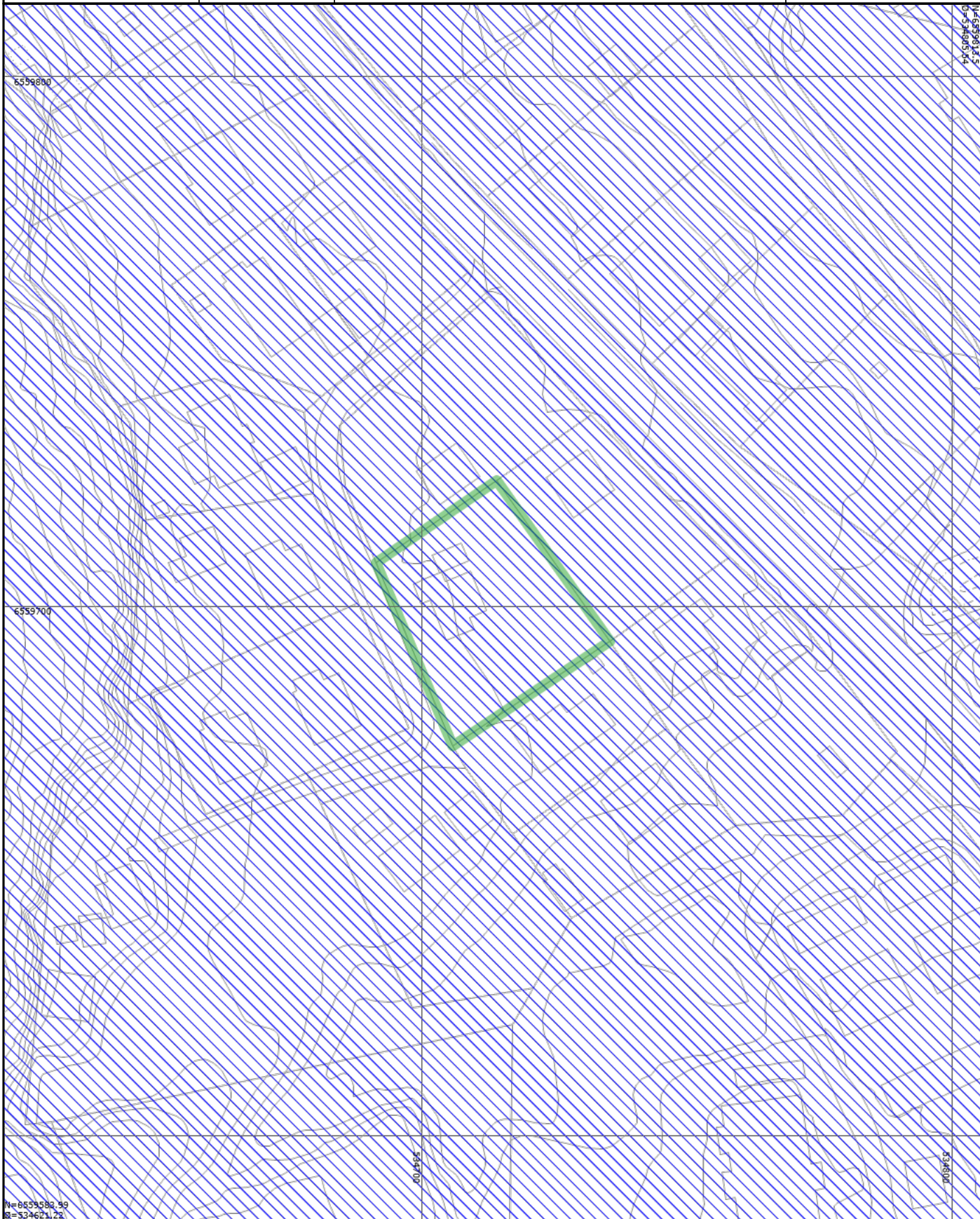
Skien kommune

Reguleringsplaner under arbeid

Eiendom:	Gnr: 221	Bnr: 803	Fnr: 0	Snr: 0
Adresse:	Bjørntvedtvegen 130 3735 SKIEN			
Annen info:	Ny Rv 36			



Målestokk
1:1000




N=6659583,99
Ø=534621,22

Tegnforklaring

 RpOmråde igangsatt

 Forsenkingskurve

 Bygning

 Gang- og sykkelveg

 Eiendomsgrense

 PbTiltak


 Kanal og grøft

 Veg

 Høydekurve


 Udefinert bygning


 RpGrense


 Eiendomsteig

 Vann drift/nedlagt

 Vann pumpeledning drift/nedlagt

 Vann tunnel drift/nedlagt


 Spillvannsledning drift/nedlagt


 Spillvann overløpsledning drift/nedlagt

 Spillvann pumpeledning drift/nedlagt


 Spillvann tunnel drift/nedlagt


 Avløp Felles drift/nedlagt

 Avløp felles overløpsledning drift/nedlagt


 Avløp felles pumpeledning drift/nedlagt

 Avløp Felles Tunnel drift/nedlagt

 Overvann drift/nedlagt


 Overvann overløpsledning drift/nedlagt

 Overvann Pumpeledning drift/nedlagt

 Overvann Tunnel drift/nedlagt

 Drens drift/nedlagt


 | | | Tunneller


 > > > Pumperetning


Kvikkleire - risiko

 Risikoklasse 5

 Risikoklasse 4

 Risikoklasse 3

 Risikoklasse 2

 Risikoklasse 1