



Skien kommune

Kommuneplanens arealdel

Eiendom:	Gnr: 220	Bnr: 980	Fnr: 0	Snr: 0
Adresse:	Østmo 14 3734 SKIEN			
Annen info:	Kommuneplanens arealdel			














Målestokk
1:1000



N=6560159,61
Ø=534989,42

Tegnforklaring

	Eiendomsgrense		Høydekurve		PblTiltak
	Udefinert bygning		Bygning		Kanal og grøft
	Bygningsdelelinje		Bygningslinje		Bygningsavgrensning tiltak
	Mønelinje		Takkant		Takoverbyggkant
	Taksprang		Trapp inntill bygg		Veranda
	Sti		Takoverbygg		Udefinerte bygg
	Bolig		Garasje og uthus		Annen næring
	Vegdekkekant		Fortauskant		Vegkant annet vegareal avgrensning
	Annet vegareal avgrensning		Veg		Gang- og sykkelveg
	Arealbruksgrense		Hovedveg - På bakken - Framtidig		Sykkelveg - På bakken - Nåværende
	Turvegrase - Nåværende		Jernbane - På bakken - Nåværende		Kollektivtrase - På bakken - Nåværende
	KpBestemmelseGrense		KpBestemmelseOmråde		KpArealFormålOmråde_tooltip
	KpFareGrense		Bevaring kulturmiljø		Båndlegging etter andre lover - Nåværende
	Flomfare		Høyspenningsanlegg (inkl høyspentkabler)		Boligbebyggelse - Nåværende
	Veg - Nåværende		Bane (nærmere angitte baneformål) - Nåværende		Friområde- Nåværende
	LNFR for tiltak basert på gårdens ressursgrunnlag - Nåværende		Bruk og vern av sjø og vassdrag med tilhørende strandsone - Nåværende		Kombinert bebyggelse og anleggsformål - Nåværende
	Gang- og sykkelveg		Veg		Eiendomsteig

	Vann drift/nedlagt
	Vann pumpeledning drift/nedlagt
	Vann tunnel drift/nedlagt
	Spillvannsledning drift/nedlagt
	Spillvann overløpsledning drift/nedlagt
	Spillvann pumpeledning drift/nedlagt
	Spillvann tunnel drift/nedlagt
	Avløp Felles drift/nedlagt
	Avløp felles overløpsledning drift/nedlagt
	Avløp felles pumpeledning drift/nedlagt
	Avløp Felles Tunnel drift/nedlagt
	Overvann drift/nedlagt
	Overvann overløpsledning drift/nedlagt
	Overvann Pumpeledning drift/nedlagt
	Overvann Tunnel drift/nedlagt
	Drens drift/nedlagt
	Tunneller
	Pumperetning

Kvikkleire - risiko

	Risikoklasse 5
	Risikoklasse 4
	Risikoklasse 3
	Risikoklasse 2
	Risikoklasse 1