



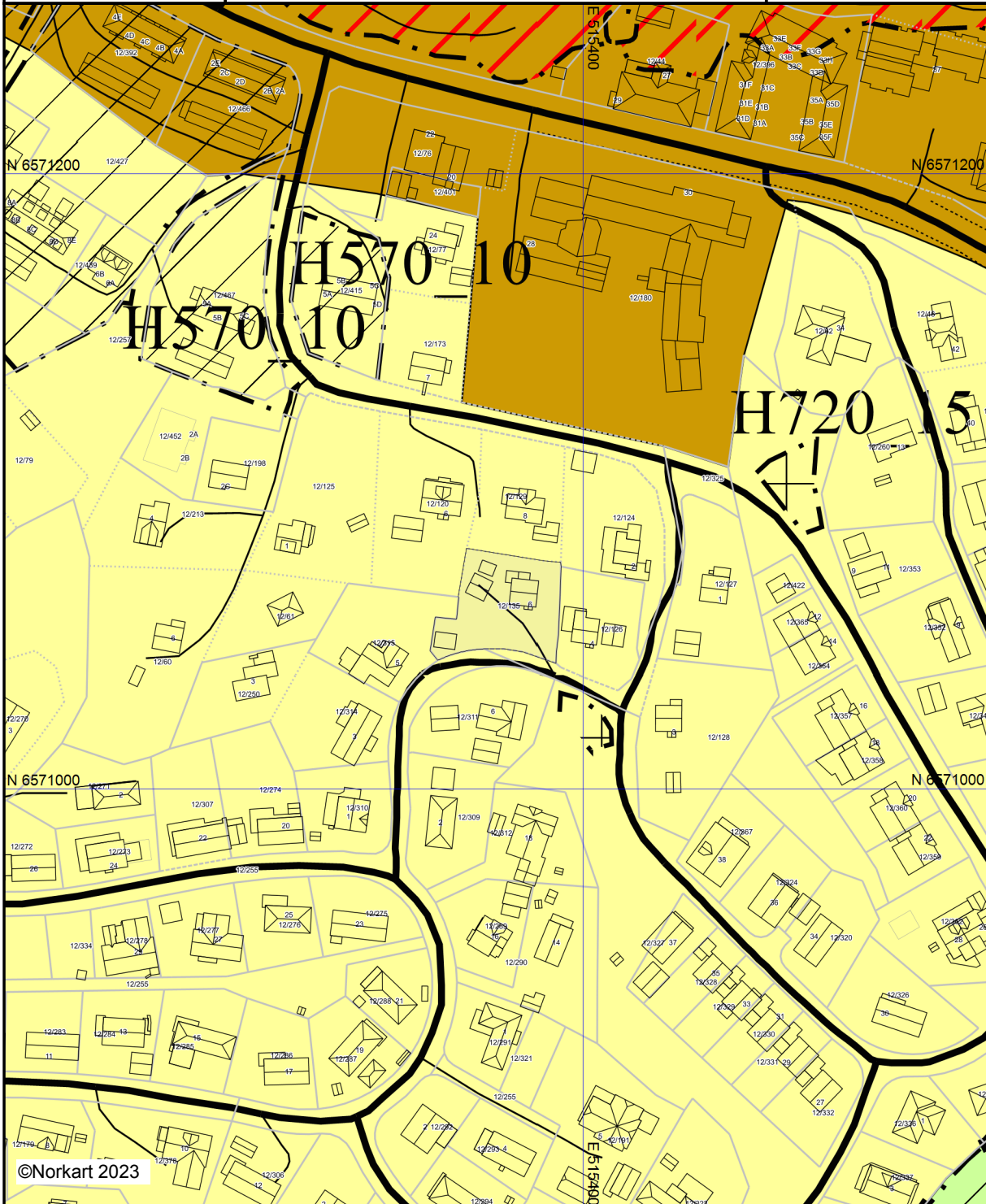
Nome kommune

## Kommuneplankart

Eiendom: 12/135  
Adresse: Brattbakken 6  
Utskriftsdato: 24.04.2023  
Målestokk: 1:2000



UTM-32






Kartet er produsert fra kommunens beste digitale kartbaser for området og inneholder viktige opplysninger om eiendommen og området omkring. Presentasjonen av informasjon er i samsvar med nasjonal standard.  
Kartet kan inneholde feil, mangler eller avvik i forhold til kravene i oppgitt standard.  
Kartet kan ikke benyttes til andre formål enn det formålet det er utlevert til uten samtykke fra kommunen jf. lov om åndsverk.

## Tegnforklaring






### *Kommuneplan-Begyggelse og anlegg (PBL2008 §11-1)*

-  Boligbebyggelse - nåværende
-  Sentrumsformål - nåværende
-  Forretning - nåværende
-  Tjenesteyting - nåværende
-  Næringsbebyggelse - nåværende
-  Idrettsanlegg - nåværende
-  Andre typer bebyggelse - nåværende
-  Grav og urnelund - nåværende


### *Kommuneplan-Samferdselsanlegg og teknisk*

-  Veg - nåværende
-  Havn - nåværende
-  Parkering - nåværende


### *Kommuneplan-Grønnstruktur (PBL2008 §11-2)*

-  Naturområde - nåværende
-  Turdrag - nåværende
-  Friområde - nåværende
-  Friområde - fremtidig
-  Park - nåværende


### *Kommuneplan-Landbruk-, natur- og friluftsfu*

-  LNFR-areal - nåværende



### *Kommuneplan-Bruk og vern av sjø og vassdrag*

-  Bruk og vern av sjø og vassdrag med tilhørende





### *Kommuneplan-Hensynsoner (PBL2008 §11-3)*

-  Faresone - Flomfare
-  Angitthensynsone - Bevaring naturmiljø
-  Angitthensynsone - Bevaring kulturmiljø
-  Angitthensynsone
-  Båndlegging etter lov om naturvern - nåværende
-  Båndlegging etter lov om kulturminner - nåværende















### *Kommuneplan - Bestemmelseområde (PBL2008 §11-4)*

-  Bestemmelseområde
-  Grense bestemmelseområde

### *Kommuneplan-Linje- og punktsymboler (PBL2008 §11-5)*

-  Faresone grense
-  Angitthensyngrense
-  Båndlegginggrense nåværende
-  Byggegrense

### *Felles for kommuneplan PBL 1985 og 2008*

-  Grense for arealformål
-  Hovedveg - nåværende
-  Hovedveg bro - nåværende
-  Samleveg - nåværende
-  Adkomstveg - nåværende
-  Gang-/sykkelveg - nåværende
-  Gang-/sykkelveg - framtidig
-  Gang-/sykkelveg bro - nåværende
-  Gangveg - nåværende
-  Gangveg bro - nåværende
-  Turveg/turdrag - nåværende
-  Kollektivknutepunkt - nåværende
-  Påskrift områdenavn
-  Kommune(del)plan - påskrift