



Skien kommune

# Reguleringsplaner

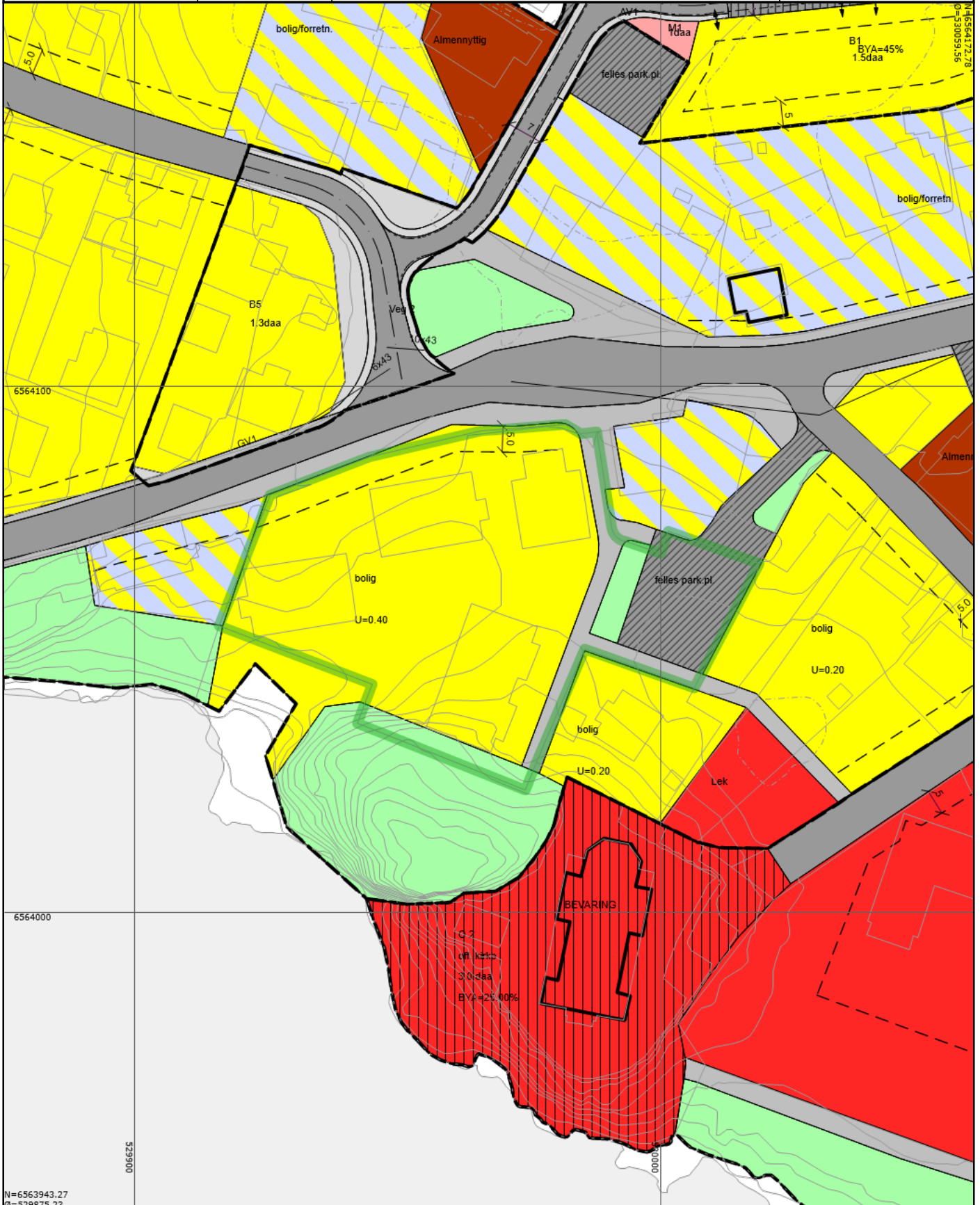
Eiendom: Gnr: 283 Bnr: 38 Fnr: 0 Snr: 11

Adresse: Skotfossvegen 247D  
3720 SKIEN

Annen info: Regulerings- bebyggelses - og tomtedelin





















Målestokk  
1:1000



# Tegnforklaring

	RpOmråde vedtatt - på bakkenivå		Eiendomsgrense		Høydekurve
	Forsenkingskurve		PblTiltak		Udefinert bygning
	Bygning		Kanal og grøft		Påskrift reguleringsplan
	Bygg, kulturminner, mm som skal bevares		Byggegrense		Regulert senterlinje
	Frisiktlinje		Regulert kant kjørebane		Måle- og avstandslinje
	Avkjørsel		RpFormålGrense		RpGrense
	Bevaringsområde		Frisiktsone		RbFormålOmråde
	Boliger		Konsentrert småhusbebyggelse		Offentlig bebyggelse
	Offentlig bygg - kirke		Allmennyttig formål		Kjørevei
	Annen veigrunn		Gang-/sykkelvei		Gangvei
	Park		Kommunalteknisk virksomhet		Privat veg
	Felles avkjørsel		Felles parkeringsplass		Bolig/Forretning
	Veg		Elv og bekk		Innsjø

## Eiendomsteig

	Vann drift/nedlagt
	Vann pumpeledning drift/nedlagt
	Vann tunnel drift/nedlagt
	Spillvannsledning drift/nedlagt
	Spillvann overløpsledning drift/nedlagt
	Spillvann pumpeledning drift/nedlagt
	Spillvann tunnel drift/nedlagt
	Avløp Felles drift/nedlagt
	Avløp felles overløpsledning drift/nedlagt
	Avløp felles pumpeledning drift/nedlagt
	Avløp Felles Tunnel drift/nedlagt
	Overvann drift/nedlagt
	Overvann overløpsledning drift/nedlagt
	Overvann Pumpeledning drift/nedlagt
	Overvann Tunnel drift/nedlagt
	Drens drift/nedlagt
	Tunneller
	Pumperetning

## Kvikkleire - risiko

	Risikoklasse 5
	Risikoklasse 4
	Risikoklasse 3
	Risikoklasse 2
	Risikoklasse 1