



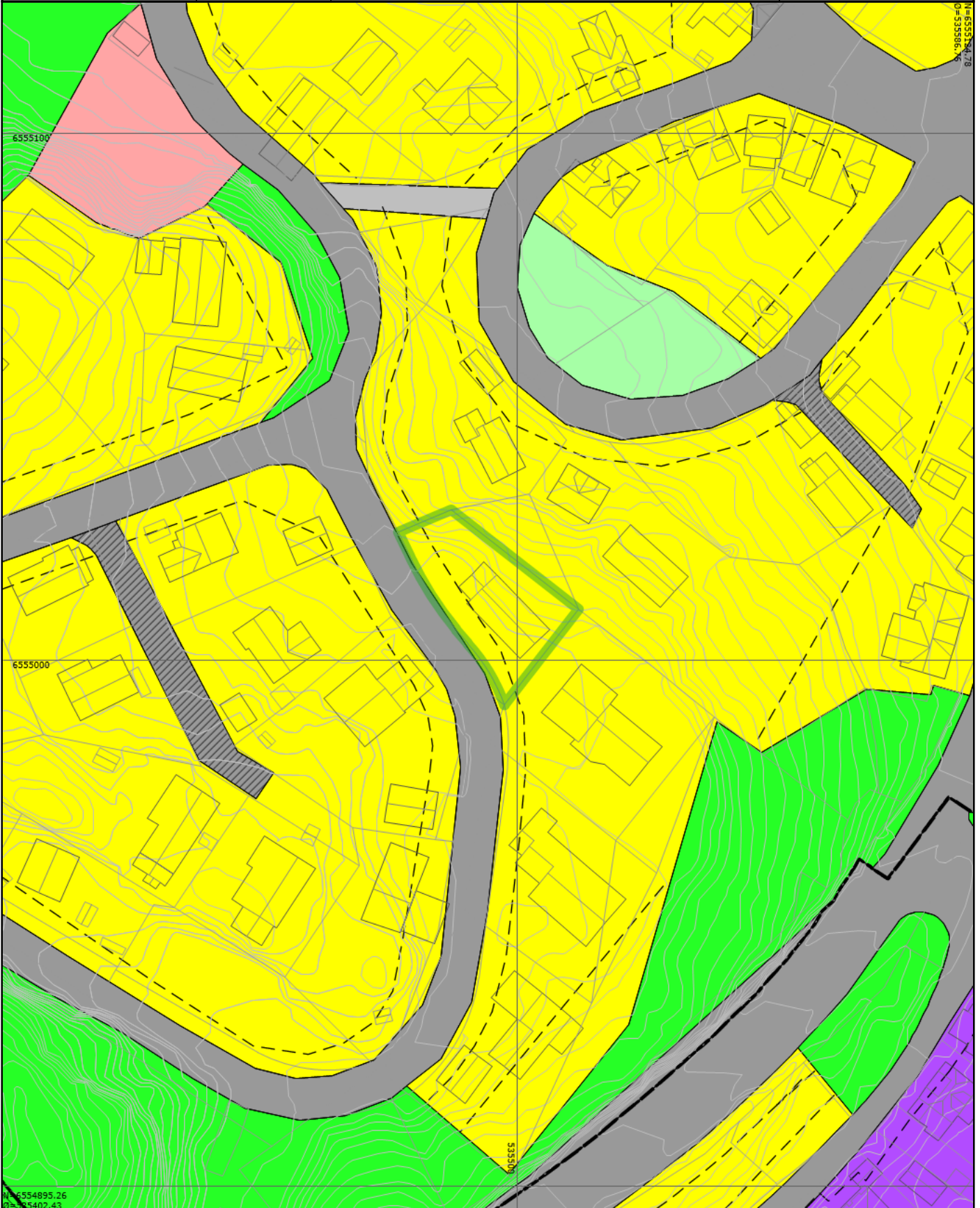
Porsgrunn
kommune

Reguleringsplaner


























Eiendom:	Gnr: 124	Bnr: 184	Fnr: 0	Snr: 0
Adresse:	Fjellhøyvegen 2 3920 PORSGRUNN			
Annen info:	Knardalstrand			












Målestokk
1:1000



Tegnforklaring

	RpOmråde vedtatt - på bakkenivå		Eiendomsgrense		Bygningsdelelinje
	Bygningslinje		Mønelinje		TakoverbyggKant
	Taksprang		Udefinert bygning		Bygning
	Høydekurve		Høydekurve		Byggegrense
	RpFormålGrense		RpFareGrense		RpGrense
	Høyspenningsanlegg		RbFormålOmråde		Boliger
	Industri		Offentlig trafikkområde		Kjørevei
	Gangvei		Offentlig friområde		Park
	Anlegg for forsvaret		Felles avkjørsel		Eiendomsteig

	Vann drift/nedlagt
	Vann pumpeledning drift/nedlagt
	Vann tunnel drift/nedlagt
	Spillvannsledning drift/nedlagt
	Spillvann overløpsledning drift/nedlagt
	Spillvann pumpeledning drift/nedlagt
	Spillvann tunnel drift/nedlagt
	Avløp Felles drift/nedlagt
	Avløp felles overløpsledning drift/nedlagt
	Avløp felles pumpeledning drift/nedlagt
	Avløp Felles Tunnel drift/nedlagt
	Overvann drift/nedlagt
	Overvann overløpsledning drift/nedlagt
	Overvann Pumpeledning drift/nedlagt
	Overvann Tunnel drift/nedlagt
	Drens drift/nedlagt
	Tunneller
	Pumperetning

Kvikkleire - risiko

	Risikoklasse 5
	Risikoklasse 4
	Risikoklasse 3
	Risikoklasse 2
	Risikoklasse 1