



Porsgrunn  
kommune

# Vann og avløp

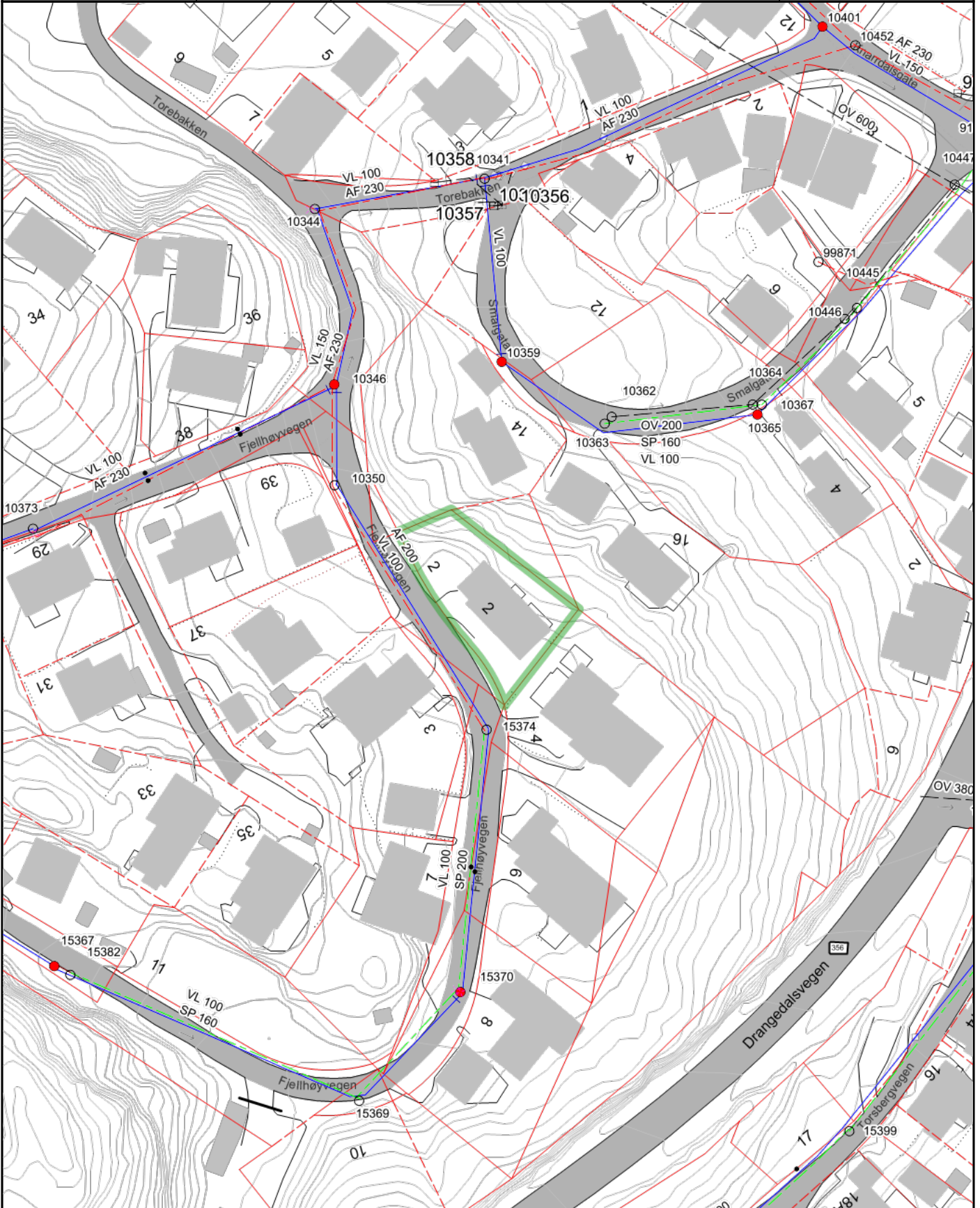
Eiendom: Gnr: 124 Bnr: 184 Fnr: 0 Snr: 0

Adresse: Fjellhøyvegen 2  
3920 PORSGRUNN

Annen info:



















Målestokk  
1:1000



# Tegnforklaring

	Målt grenselinje		Usikker grenselinje		Offogprivbygg
	Andre bygg grå		Takoverbygg grå		Høydekurve Porsgrunn
	Høydekurve 5m Porsgrunn		Høydekurve Skien		Høydekurve 5m Skien
	Hekk		Bygningsdelelinje		Bygningslinje
	Mønelinje		Takkant		Takoverbyggkant
	Taksprang		Trapp inntill bygg		Veranda
	Annet vegareal avgrensning		Vegbom		Vegdekkekant
	Fortau		Sti		Veg
	Fylkesvegboks		Fylkesveg gatenavn.		Kommunalveg gatenavn.
	Privatveg gatenavn.				

	Vann drift/nedlagt
	Vann pumpeledning drift/nedlagt
	Vann tunnel drift/nedlagt
	Spillvannsledning drift/nedlagt
	Spillvann overløpsledning drift/nedlagt
	Spillvann pumpeledning drift/nedlagt
	Spillvann tunnel drift/nedlagt
	Avløp Felles drift/nedlagt
	Avløp felles overløpsledning drift/nedlagt
	Avløp felles pumpeledning drift/nedlagt
	Avløp Felles Tunnel drift/nedlagt
	Overvann drift/nedlagt
	Overvann overløpsledning drift/nedlagt
	Overvann Pumpeledning drift/nedlagt
	Overvann Tunnel drift/nedlagt
	Drens drift/nedlagt
	Tunneller
	Pumperetning

## Kvikkleire - risiko

	Risikoklasse 5
	Risikoklasse 4
	Risikoklasse 3
	Risikoklasse 2
	Risikoklasse 1