



Skien kommune

Kommuneplanens arealdel

Eiendom: Gnr: 5 Bnr: 177 Fnr: 0 Snr: 0

Adresse: Nedre Maihaugen 3
3741 SKIEN, m.fl.





































Annen info: Kommuneplanens arealdel



















Målestokk
1:1000









Tegnforklaring

 Eiendomsgrense  Taksprang  Elv og bekk  Høydekurve  Takkant  Veranda  Sti  Bolig  Gang- og sykkelveg  Kollektivtrase - På bakken - Nåværende  KpFareGrense  Veg - Nåværende	 Bygningslinje  Udefinert bygning  Kanal og grøft  Forskningskurve  Takoverbyggkant  Annet vegareal avgrensning  Takoverbygg  Garasje og uthus  Veg  KpBestemmelseOmråde  Flomfare  Friområde- Nåværende	 TakoverbyggKant  Bygning  Gang- og sykkelveg  Bygningslinje  Taksprang  Vegdekkekant  Udefinerte bygg  Annen næring  Arealbruksgrense  KpArealFormålOmråde_tooltip  Boligbebyggelse - Nåværende  LNFR for tiltak basert på gårdens ressursgrunnlag - Nåværende
---	---	--

Eiendomsteig

	Vann drift/nedlagt
	Vann pumpeledning drift/nedlagt
	Vann tunnel drift/nedlagt
	Spillvannsledning drift/nedlagt
	Spillvann overløpsledning drift/nedlagt
	Spillvann pumpeledning drift/nedlagt
	Spillvann tunnel drift/nedlagt
	Avløp Felles drift/nedlagt
	Avløp felles overløpsledning drift/nedlagt
	Avløp felles pumpeledning drift/nedlagt
	Avløp Felles Tunnel drift/nedlagt
	Overvann drift/nedlagt
	Overvann overløpsledning drift/nedlagt
	Overvann Pumpeledning drift/nedlagt
	Overvann Tunnel drift/nedlagt
	Drens drift/nedlagt

 |  |  Tunneller
 >  >  Pumperetning

Kvikkleire - risiko

	Risikoklasse 5
	Risikoklasse 4
	Risikoklasse 3
	Risikoklasse 2
	Risikoklasse 1