



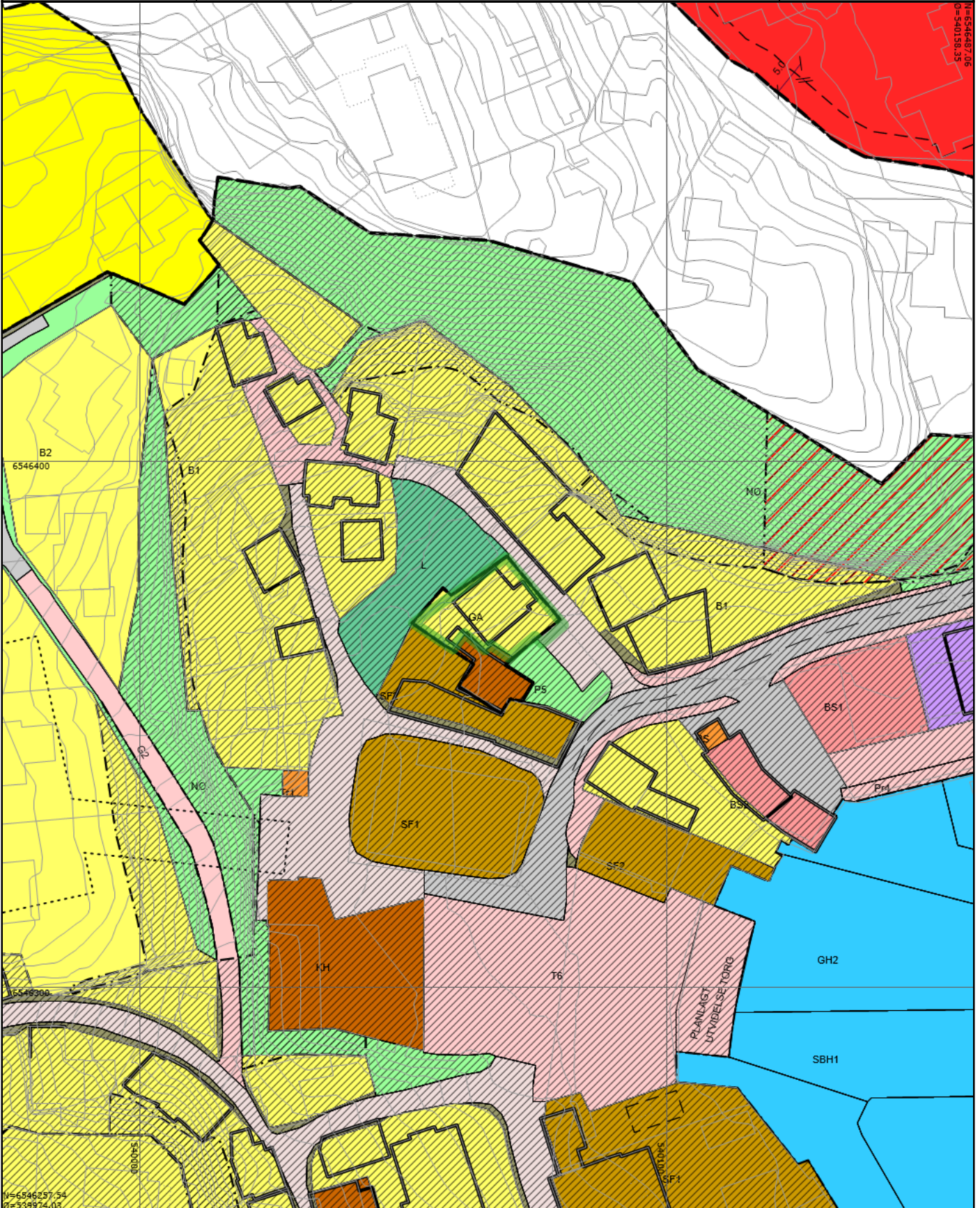
Porsgrunn  
kommune

# Reguleringsplaner



































Eiendom:	Gnr: 80	Bnr: 221	Fnr: 0	Snr: 0
Adresse:	Hoffmannsgate 4 3950 BREVIK			
Annen info:	Mindre endring Hoffmannsgate 2-4			





















Målestokk  
1:1000



# Tegnforklaring

 RpOmråde vedtatt - på bakkenivå  PblTiltak Påskrift reguleringsplan  Planlagt bebyggelse  Måle- og avstandslinje  RpFareGrense  Bevaring kulturmiljø  Boliger  Boligbebyggelse  Kulturinstitusjon  Vann- og avløpanlegg  Fortau  Gangvei/gangareal/gågate  Park  Veg	 Eiendomsgrense  Udefinert bygning  Bygg, kulturminner, mm som skal bevares  Regulert senterlinje  RpFormålGrense  RpGrense  Ras- og skredfare  Offentlig bygg - institusjon  Sentrumsformål  Bevertning  Lekeplass  Torg  Annen veggrunn - grøntareal  Farleder Eiendomsteig	 Høydekurve  Bygning  Byggegrense  Tunnel  RpAngittHensynGrense  Hensyn landskap RbFormålOmråde  RpArealformålOmråde  Offentlig eller privat tjenesteyting  Energianlegg  Veg  Gatetun  Naturområde  Småbåthavn
--	--	--

	Vann drift/nedlagt
	Vann pumpeledning drift/nedlagt
	Vann tunnel drift/nedlagt
	Spillvannsledning drift/nedlagt
	Spillvann overløpsledning drift/nedlagt
	Spillvann pumpeledning drift/nedlagt
	Spillvann tunnel drift/nedlagt
	Avløp Felles drift/nedlagt
	Avløp felles overløpsledning drift/nedlagt
	Avløp felles pumpeledning drift/nedlagt
	Avløp Felles Tunnel drift/nedlagt
	Overvann drift/nedlagt
	Overvann overløpsledning drift/nedlagt
	Overvann Pumpeledning drift/nedlagt
	Overvann Tunnel drift/nedlagt
	Drens drift/nedlagt
	Tunneller
	Pumperetning

**Kvikkleire - risiko**

	Risikoklasse 5
	Risikoklasse 4
	Risikoklasse 3
	Risikoklasse 2
	Risikoklasse 1