



Porsgrunn  
kommune

# Vann og avløp

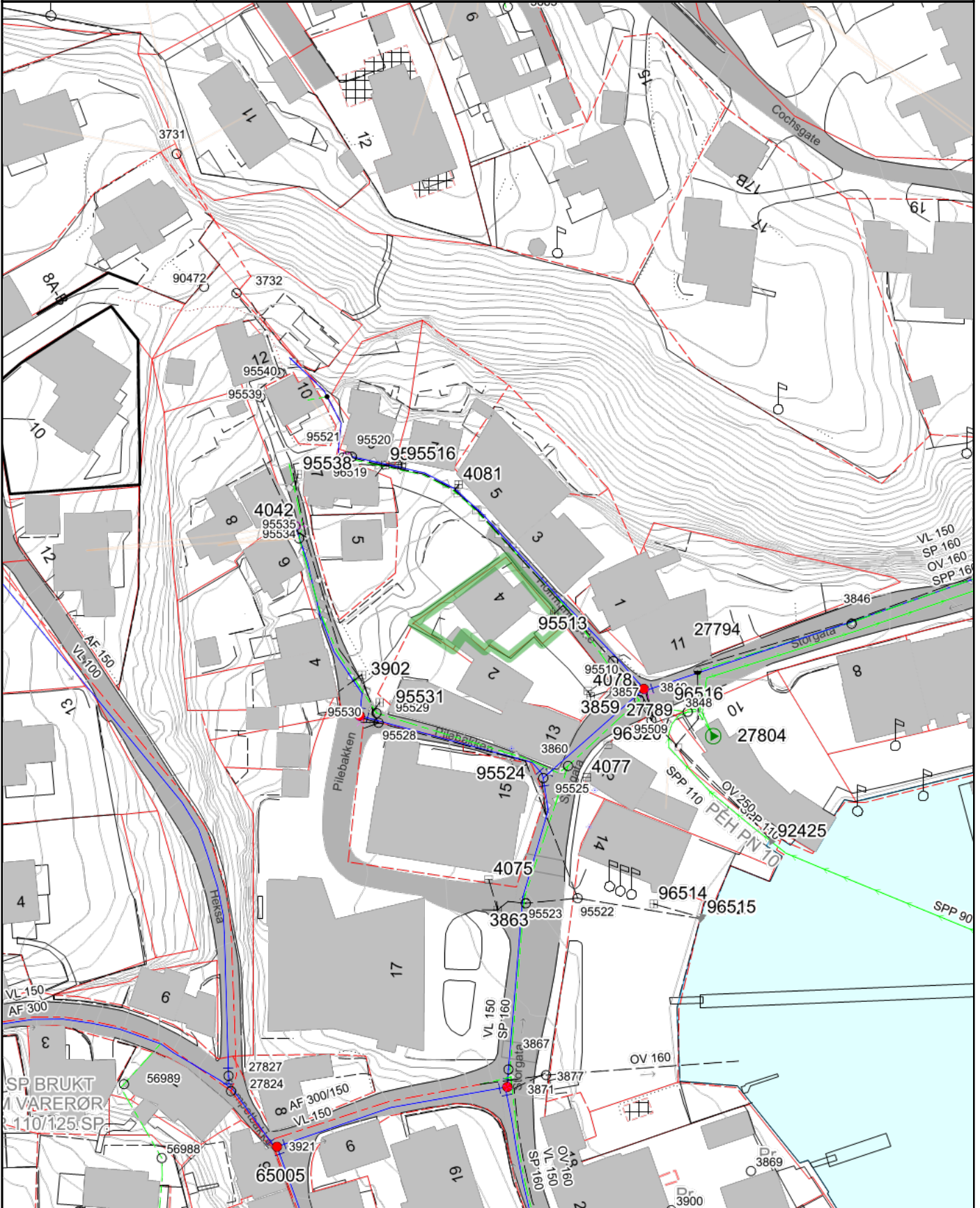
Eiendom: Gnr: 80 Bnr: 221 Fnr: 0 Snr: 0

Adresse: Hoffmannsgate 4  
3950 BREVIK

Annen info:



















Målestokk  
1:1000



# Tegnforklaring

 Loddrett mur  Beskrivende hjelpelinje  Flytebryggekant  Frittstående mur  Takoverbygg grå  Høydekurve Porsgrunn  Bygningsdelelinje  Takkant  Trapp inntill bygg  Godkjent byggetiltak  Fortauskant   Gangfelt avgrensning  Kystkontur  <p style="margin-left: 20px;">Kommunalveg gatenavn.</p>	 Annet gjerde  Fiktiv avgrensning for anlegg  Frittstående trappekant  Offogprivbygg  Målt grenselinje  Høydekurve 5m Porsgrunn  Bygningslinje  Takoverbyggkant  Veranda  Godkjent byggetiltak  Vegkant annet vegareal avgrensning   Veg  Kystkontur tekniske anlegg  <p style="margin-left: 20px;">Privatveg gatenavn.</p>	 Støyskjerm  Flaggstang  Kaibrygge kant  Andre bygg grå  Usikker grenselinje  Hekk  Mønelinje  Taksprang  Sti  Vegdekkekant  Annet vegareal avgrensning   Gangvegkant  Hav
---	---	--

 Vann drift/nedlagt
 Vann pumpeledning drift/nedlagt
 Vann tunnel drift/nedlagt
 Spillvannsledning drift/nedlagt
 Spillvann overløpsledning drift/nedlagt
 Spillvann pumpeledning drift/nedlagt
 Spillvann tunnel drift/nedlagt
 Avløp Felles drift/nedlagt
 Avløp felles overløpsledning drift/nedlagt
 Avløp felles pumpeledning drift/nedlagt
 Avløp Felles Tunnel drift/nedlagt
 Overvann drift/nedlagt
 Overvann overløpsledning drift/nedlagt
 Overvann Pumpeledning drift/nedlagt
 Overvann Tunnel drift/nedlagt
 Drens drift/nedlagt
Tunneller
Pumperetning

#### Kvikkleire - risiko

 Risikoklasse 5
 Risikoklasse 4
 Risikoklasse 3
 Risikoklasse 2
 Risikoklasse 1