



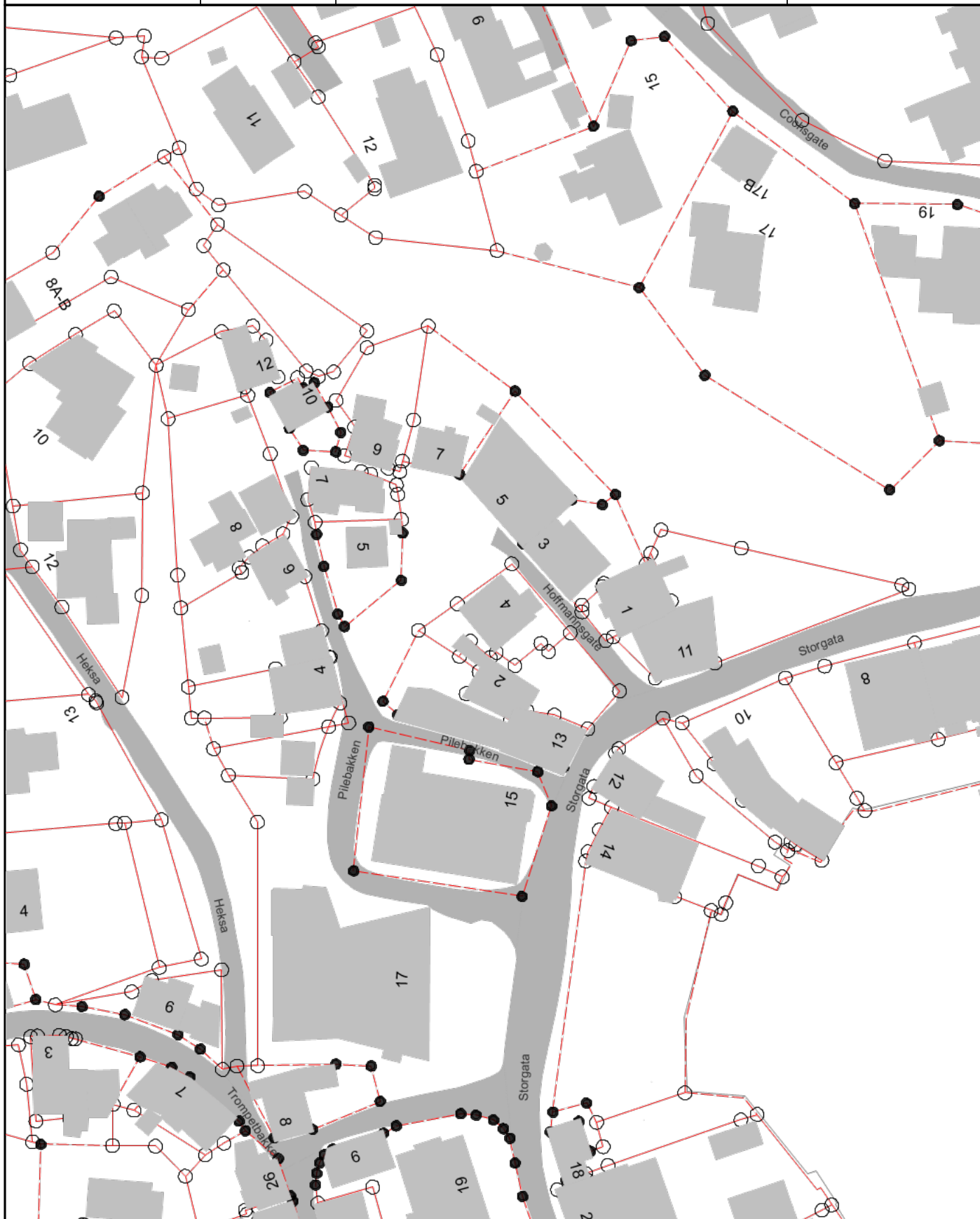
Porsgrunn
kommune

Eiendomskart











Eiendom:	Gnr: 80	Bnr: 221	Fnr: 0	Snr: 0
Adresse:	Hoffmannsgate 4 3950 BREVIK			
Annen info:				





















Målestokk
1:1000



Tegnforklaring

	Offogprivbygg		Andre bygg grå		Takoverbygg grå
	Innmålt grensepunkt		Usikkert grensepunkt		Målt grenselinje
	Usikker grenselinje		Veg		Kystkontur grå
	Kystkontur tekniske anlegg grå		Eiendomsteig		Kommunalveg gatenavn.
	Privatveg gatenavn.				

	Vann drift/nedlagt
	Vann pumpeledning drift/nedlagt
	Vann tunnel drift/nedlagt
	Spillvannsledning drift/nedlagt
	Spillvann overløpsledning drift/nedlagt
	Spillvann pumpeledning drift/nedlagt
	Spillvann tunnel drift/nedlagt
	Avløp Felles drift/nedlagt
	Avløp felles overløpsledning drift/nedlagt
	Avløp felles pumpeledning drift/nedlagt
	Avløp Felles Tunnel drift/nedlagt
	Overvann drift/nedlagt
	Overvann overløpsledning drift/nedlagt
	Overvann Pumpeledning drift/nedlagt
	Overvann Tunnel drift/nedlagt
	Drens drift/nedlagt
	Tunneller
	Pumperetning

Kvikkleire - risiko

	Risikoklasse 5
	Risikoklasse 4
	Risikoklasse 3
	Risikoklasse 2
	Risikoklasse 1