



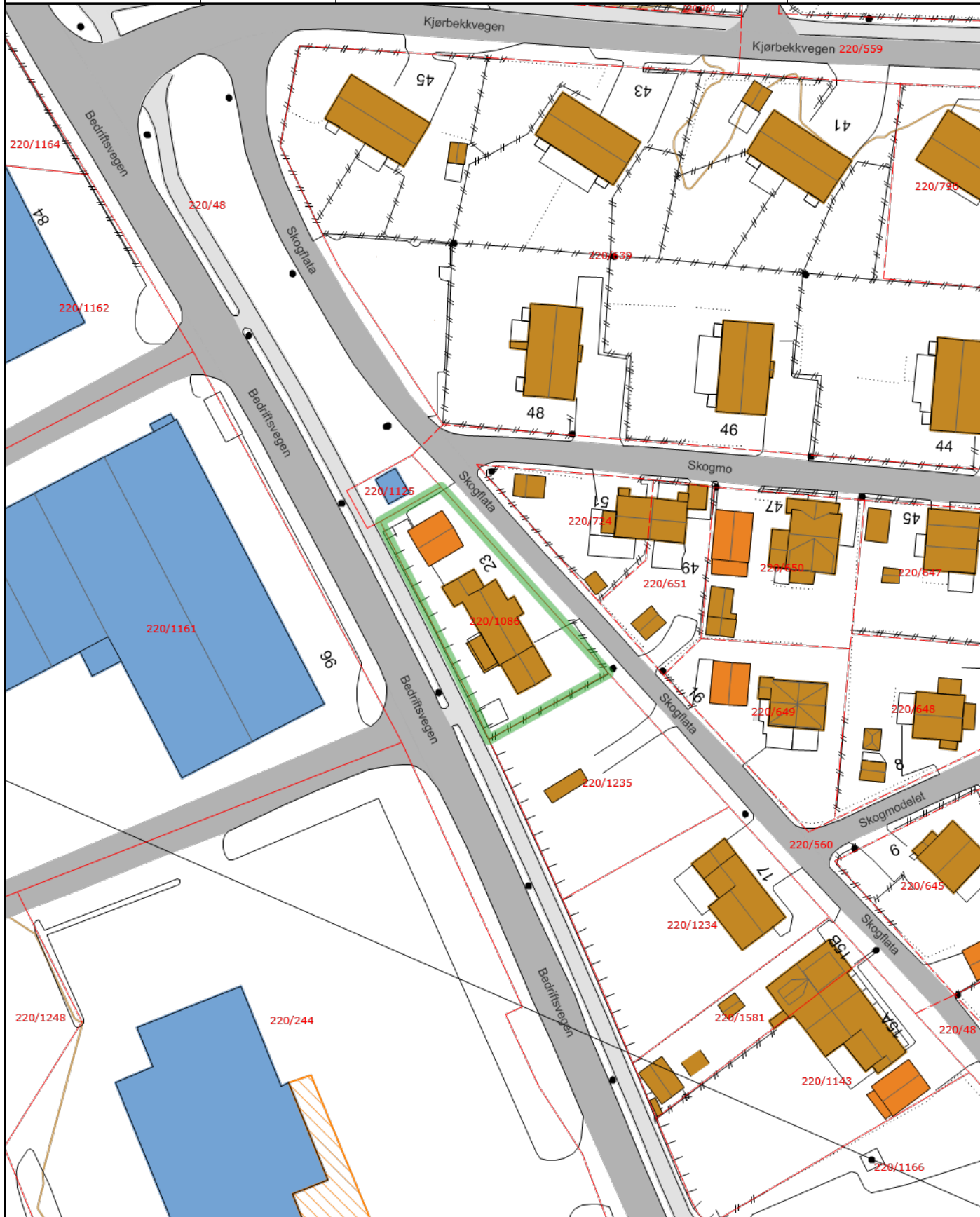
Skien kommune

# Situasjonskart

|             |                            |           |        |        |
|-------------|----------------------------|-----------|--------|--------|
| Eiendom:    | Gnr: 220                   | Bnr: 1086 | Fnr: 0 | Snr: 0 |
| Adresse:    | Skogflata 23<br>3735 SKIEN |           |        |        |
| Annen info: |                            |           |        |        |



















Målestokk  
1:1000



# Tegnforklaring

|   |                            |   |                     |   |                        |
|---|----------------------------|---|---------------------|---|------------------------|
|  | Målt grenselinje           |  | Usikker grenselinje |  | Hekk                   |
| ▪   | Gatelys (belysningspunkt)  | ●   | Mast                |  | Masteomriss            |
|  | Trase                      |  | Bygningsdelelinje   |  | Bygningslinje          |
|  | Mønelinje                  |  | Takkant             |  | Takoverbyggkant        |
|  | Taksprang                  |  | Trapp inntill bygg  |  | Veranda                |
|  | Annet vegareal avgrensning |  | Vegdekkekant        |  | Bygning tiltak - areal |
|  | Takoverbygg                |  | Udefinerte bygg     |  | Bolig                  |
|  | Garasje og uthus           |  | Annen næring        |  | Annet gjerde           |
|  | Frittstående mur           |  | Loddrett mur        |  | Trapp                  |
|  | Gang- og sykkelveg         |  | Veg                 |  | Høydekurve 5m          |
|  | Høydekurve                 |   | Eiendomsteig        |   | Matrikelnummer         |
|   | Kommunalveg gatenavn.      |   |                     |   |                        |

|   |  |
|---|--|
|    | Vann drift/nedlagt                         |
|    | Vann pumpeledning drift/nedlagt            |
|    | Vann tunnel drift/nedlagt                  |
|    | Spillvannsledning drift/nedlagt            |
|   | Spillvann overløpsledning drift/nedlagt    |
|  | Spillvann pumpeledning drift/nedlagt       |
|  | Spillvann tunnel drift/nedlagt             |
|  | Avløp Felles drift/nedlagt                 |
|  | Avløp felles overløpsledning drift/nedlagt |
|  | Avløp felles pumpeledning drift/nedlagt    |
|  | Avløp Felles Tunnel drift/nedlagt          |
|  | Overvann drift/nedlagt                     |
|  | Overvann overløpsledning drift/nedlagt     |
|  | Overvann Pumpeledning drift/nedlagt        |
|  | Overvann Tunnel drift/nedlagt              |
|  | Drens drift/nedlagt                        |
|   | Tunneller                                  |
| >   | Pumperetning                               |

Kvikkleire - risiko

|  |                |
|--|----------------|
|  | Risikoklasse 5 |
|  | Risikoklasse 4 |
|  | Risikoklasse 3 |
|  | Risikoklasse 2 |
|  | Risikoklasse 1 |