



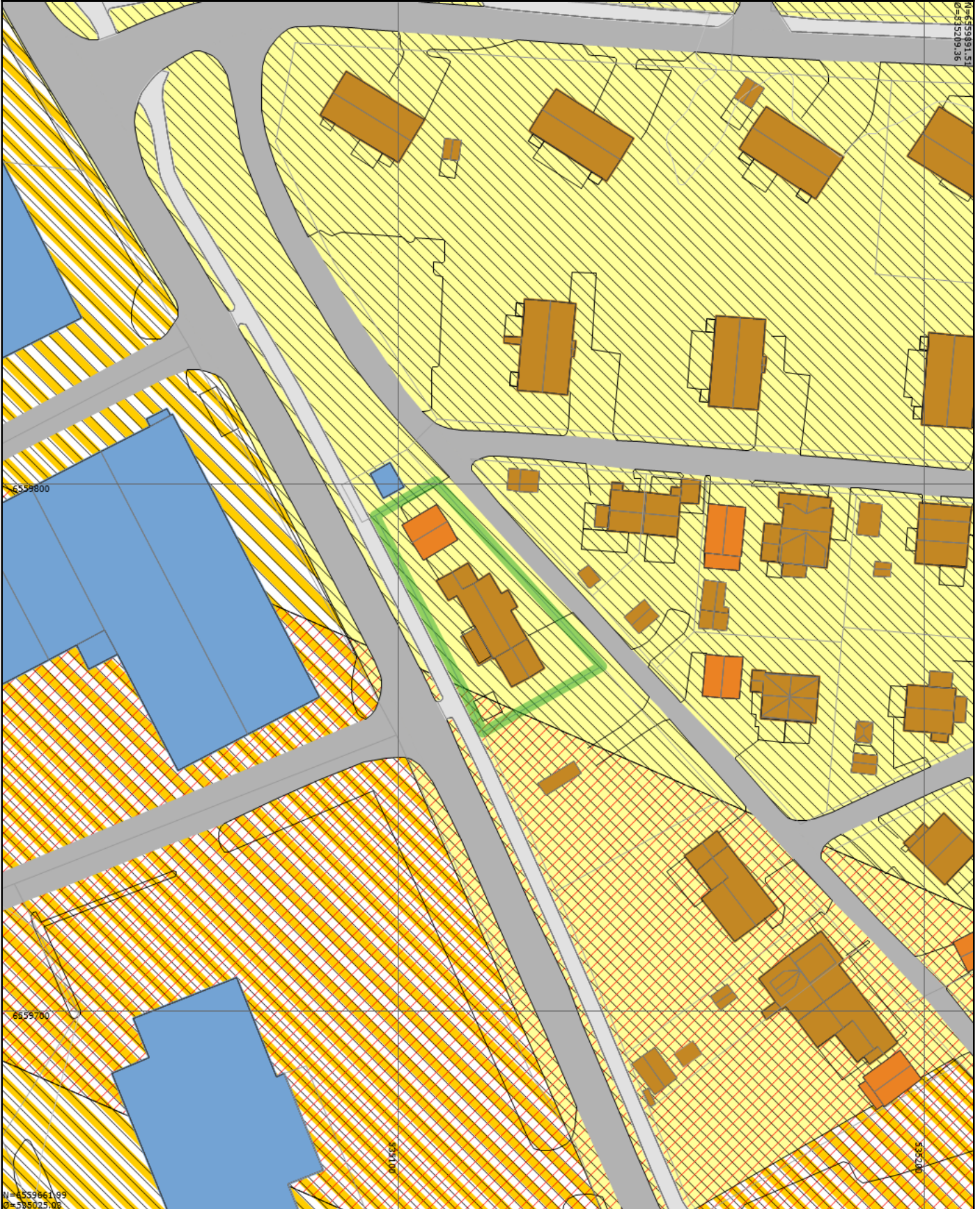
Skien kommune

## Kommuneplanens arealdel






































Eiendom:	Gnr: 220	Bnr: 1086	Fnr: 0	Snr: 0
Adresse:	Skogflata 23 3735 SKIEN			
Annen info:	Kommuneplanens arealdel			



















Målestokk  
1:1000



# Tegnforklaring

 Eiendomsgrense  Mønelinje  BygningTiltakAreal  Gang- og sykkelveg  Bygningslinje  Takoverbyggkant  Veranda  Takoverbygg  Garasje og uthus  Veg   KpBestemmelseOmråde  Høyspenningsanlegg (inkl høyspentkabler)   Kombinert bebyggelse og anleggsformål - Nåværende	 Bygningsdelelinje  TakoverbyggKant  Udefinert bygning  Høydekurve  Mønelinje  Taksprang  Annet vegareal avgrensning  Udefinerte bygg  Annen næring  Arealbruksgrense   KpArealFormålOmråde_tooltip  Gul sone iht T-1442  Eiendomsteig	 Bygningslinje  Taksprang  Bygning  Bygningsdelelinje  Takkant  Trapp inntill bygg  Vegdekkekant  Bolig  Gang- og sykkelveg  Kollektivtrase - På bakken - Nåværende  KpFareGrense  Boligbebyggelse - Nåværende
--	--	---

 Vann drift/nedlagt
 Vann pumpeledning drift/nedlagt
 Vann tunnel drift/nedlagt
 Spillvannsledning drift/nedlagt
 Spillvann overløpsledning drift/nedlagt
 Spillvann pumpeledning drift/nedlagt
 Spillvann tunnel drift/nedlagt
 Avløp Felles drift/nedlagt
 Avløp felles overløpsledning drift/nedlagt
 Avløp felles pumpeledning drift/nedlagt
 Avløp Felles Tunnel drift/nedlagt
 Overvann drift/nedlagt
 Overvann overløpsledning drift/nedlagt
 Overvann Pumpeledning drift/nedlagt
 Overvann Tunnel drift/nedlagt
 Drens drift/nedlagt

 | | | Tunneller  
 > > > Pumperetning

Kvikkleire - risiko

 Risikoklasse 5
 Risikoklasse 4
 Risikoklasse 3
 Risikoklasse 2
 Risikoklasse 1