



Skien kommune

# Vann og avløp

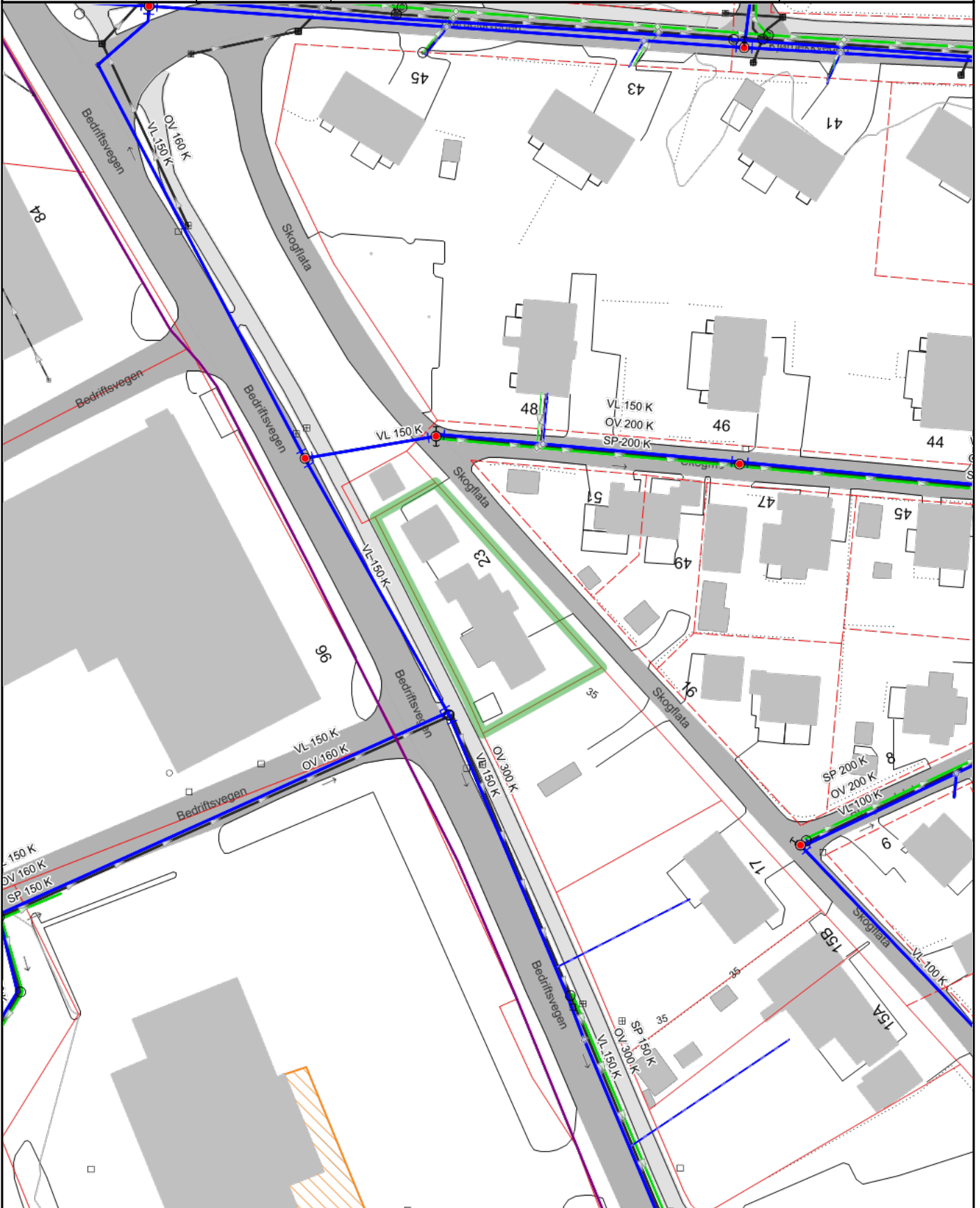
Eiendom: Gnr: 220 Bnr: 1086 Fnr: 0 Snr: 0

Adresse: Skogflata 23  
3735 SKIEN












Annen info:



















Målestokk  
1:1000



# Tegnforklaring

	Målt grenselinje		Usikker grenselinje		Offogprivbygg
	Andre bygg grå		Takoverbygg grå		Høydekurve Skien
	Høydekurve 5m Skien		Hekk		Bygningsdelelinje
	Bygningslinje		Mønelinje		Takkant
	Takoverbyggkant		Taksprang		Trapp inntill bygg
	Veranda		Annet vegareal avgrensning		Vegdekkekant
	Bygning tiltak - areal		Gang- og sykkelveg		Veg
	Kommunalveg gatenavn.				

	Vann drift/nedlagt
	Vann pumpeledning drift/nedlagt
	Vann tunnel drift/nedlagt
	Spillvannsledning drift/nedlagt
	Spillvann overløpsledning drift/nedlagt
	Spillvann pumpeledning drift/nedlagt
	Spillvann tunnel drift/nedlagt
	Avløp Felles drift/nedlagt
	Avløp felles overløpsledning drift/nedlagt
	Avløp felles pumpeledning drift/nedlagt
	Avløp Felles Tunnel drift/nedlagt
	Overvann drift/nedlagt
	Overvann overløpsledning drift/nedlagt
	Overvann Pumpeledning drift/nedlagt
	Overvann Tunnel drift/nedlagt
	Drens drift/nedlagt
	Tunneller
	Pumperetning

**Kvikkleire - risiko**

	Risikoklasse 5
	Risikoklasse 4
	Risikoklasse 3
	Risikoklasse 2
	Risikoklasse 1