



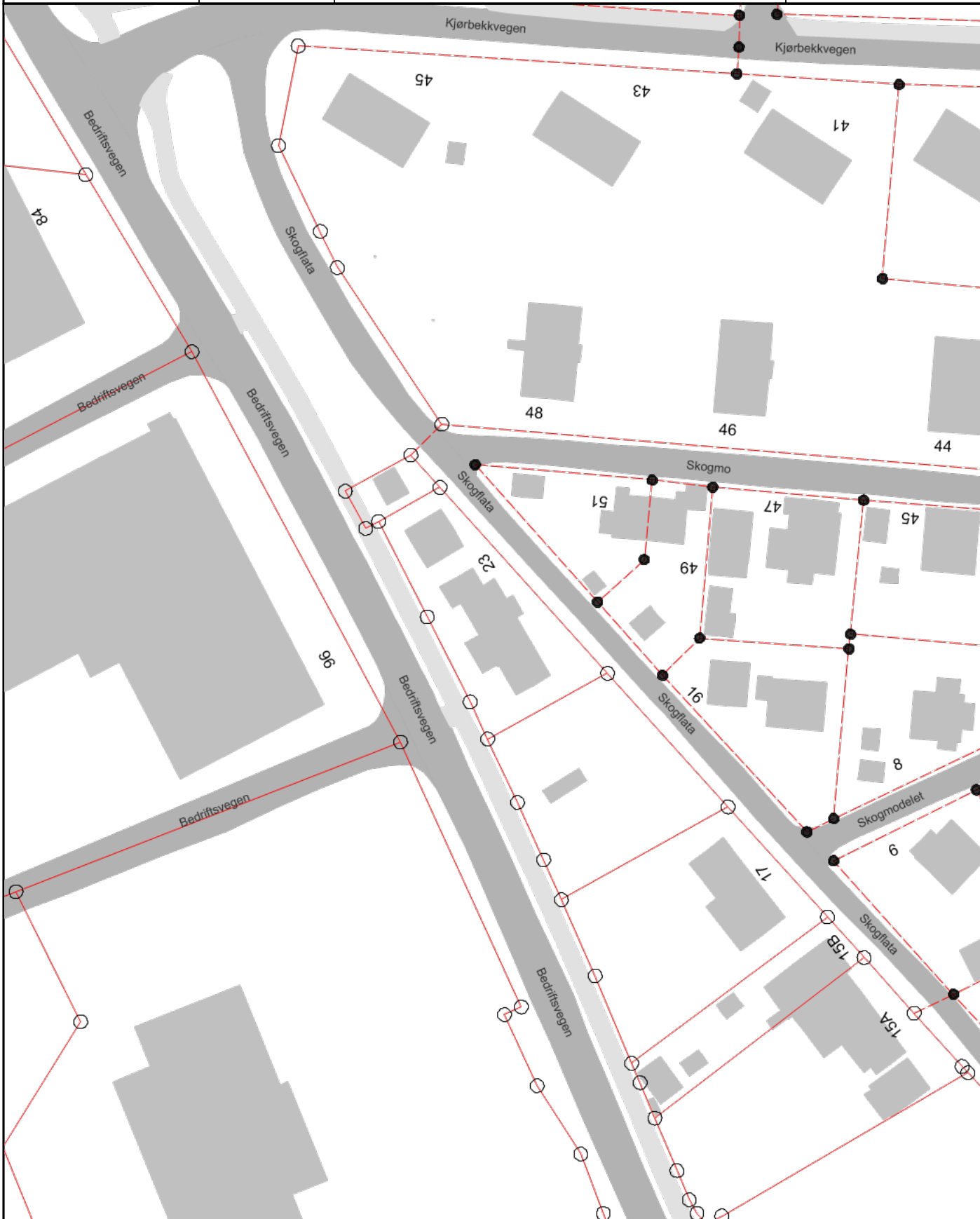
Skien kommune

Eiendomskart










| | | | | |
|-------------|----------------------------|-----------|--------|--------|
| Eiendom: | Gnr: 220 | Bnr: 1086 | Fnr: 0 | Snr: 0 |
| Adresse: | Skogflata 23 3735 SKIEN | | | |
| Annen info: | | | | |



















Målestokk
1:1000



Tegnforklaring

| | | | | | |
|---|---------------------|---|-----------------------|---|------------------|
|  | Innmålt grensepunkt |  | Usikkert grensepunkt |  | Målt grenselinje |
|  | Usikker grenselinje |  | Offogprivbygg |  | Andre bygg grå |
|  | Takoverbygg grå |  | Gang- og sykkelveg |  | Veg |
| | Eiendomsteig | | Kommunalveg gatenavn. | | |

| | |
|---|--|
|  | Vann drift/nedlagt |
|  | Vann pumpeledning drift/nedlagt |
|  | Vann tunnel drift/nedlagt |
|  | Spillvannsledning drift/nedlagt |
|  | Spillvann overløpsledning drift/nedlagt |
|  | Spillvann pumpeledning drift/nedlagt |
|  | Spillvann tunnel drift/nedlagt |
|  | Avløp Felles drift/nedlagt |
|  | Avløp felles overløpsledning drift/nedlagt |
|  | Avløp felles pumpeledning drift/nedlagt |
|  | Avløp Felles Tunnel drift/nedlagt |
|  | Overvann drift/nedlagt |
|  | Overvann overløpsledning drift/nedlagt |
|  | Overvann Pumpeledning drift/nedlagt |
|  | Overvann Tunnel drift/nedlagt |
|  | Drens drift/nedlagt |

| | | | | |
|---|---|---|---|--------------|
| | | | | Tunneller |
| | > | > | > | Pumperetning |

Kvikkleire - risiko

| | |
|--|----------------|
|  | Risikoklasse 5 |
|  | Risikoklasse 4 |
|  | Risikoklasse 3 |
|  | Risikoklasse 2 |
|  | Risikoklasse 1 |